

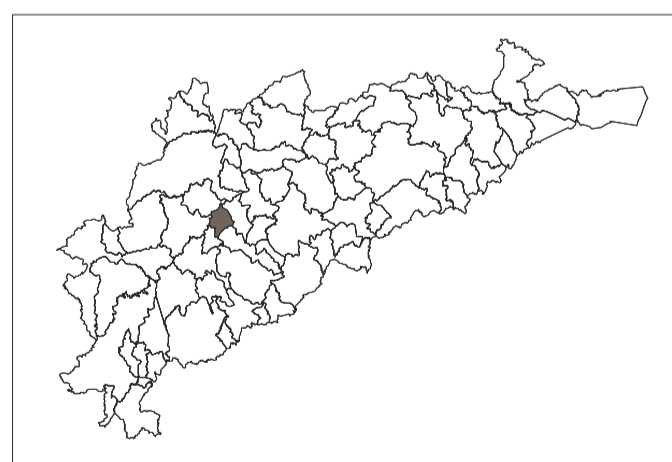
**LEGENDA**

POÇO TUBULAR PÚBLICO		POÇO TUBULAR PRIVADO	
M	Em operação	M	Em operação
N	Paralisado	N	Paralisado
P	Não instalado	P	Não instalado
A	Abandonado	A	Abandonado
Z	Poço escavado	Z	Poço escavado

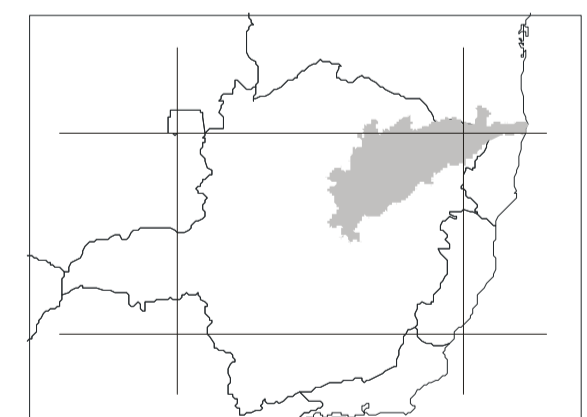
**CONVENÇÕES**

	Rodovia secundária
	Rodovia principal
	Ferrovia
	Rio, córrego
	Barragem, açude

**LOCALIZAÇÃO DO MUNICÍPIO**



**LOCALIZAÇÃO DO PROJETO**



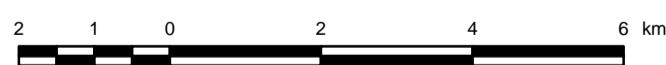
Chefe de Equipe: Eduardo Gorge Machado Simões

Recenseadores: Rosângela de Assis Nicolau  
 Gustavo Lira Meyer  
 Mário Ward Júnior

O Projeto Cadastro de Fontes de Abastecimento por Água Subterrânea, na bacia do rio Jequinhonha, foi executado pela CPRM - Serviço Geológico do Brasil, sob a coordenação da Divisão de Hidrogeologia e Exploração - DIHEXP do Departamento de Hidrologia - DEHID/RJ, na Superintendência Regional de Belo Horizonte - SUREG/BH.

Base planimétrica extraída do Banco de Dados do Sistema GEOMINAS, 1999 da Cia. De Processamento de Dados do Estado de Minas Gerais - PRODEMGE. Dados Temáticos inseridos com base em informações fornecidas pela equipe técnica do Projeto.  
 Base planimétrica preparada na GERIDE/CPRM/BH, pela geógrafa Rosângela G. Bastos de Souza e pelos desenhistas cartográficos Elizabeth de Almeida Cadete Costa, Márcio Ferreira Augusto e Terezinha Ignácia de Carvalho. Editoração cartográfica executada na GEHTE/CPRM/BH, pelo geólogo Nelson Baptista de O. R. Costa e pela geógrafa Graziela da Silva Rocha Oliveira.

ESCALA 1:100.000



PROJEÇÃO TRANSVERSA DE MERCATOR  
 DATUM HORIZONTAL: SAD-69

Origem da quilometragem TM: Equador e Meridiano 42° W. Gr.,  
 acrescidas as constantes: 10.000km e 500km, respectivamente.

A CPRM agradece a gentileza de comunicação de falhas  
 ou omissões verificadas nesta Folha.

2004

**MAPA DE PONTOS D'ÁGUA**

**JOSÉ GONÇALVES DE MINAS - MG**