JACINTO - MG

MINISTÉRIO DE MINAS E ENERGIA
SECRETARIA DE GEOLOGIA, MINERAÇÃO E TRANSFORMAÇÃO MINERAL
CPRM - SERVIÇO GEOLÓGICO DO BRASIL
PRODEEM - Programa de Desenvolvimento Energético de Estados e Municípios

PROJETO CADASTRO DE FONTES DE ABASTECIMENTO POR ÁGUAS SUBTERRÂNEAS NO VALE DO JEQUINHONHA

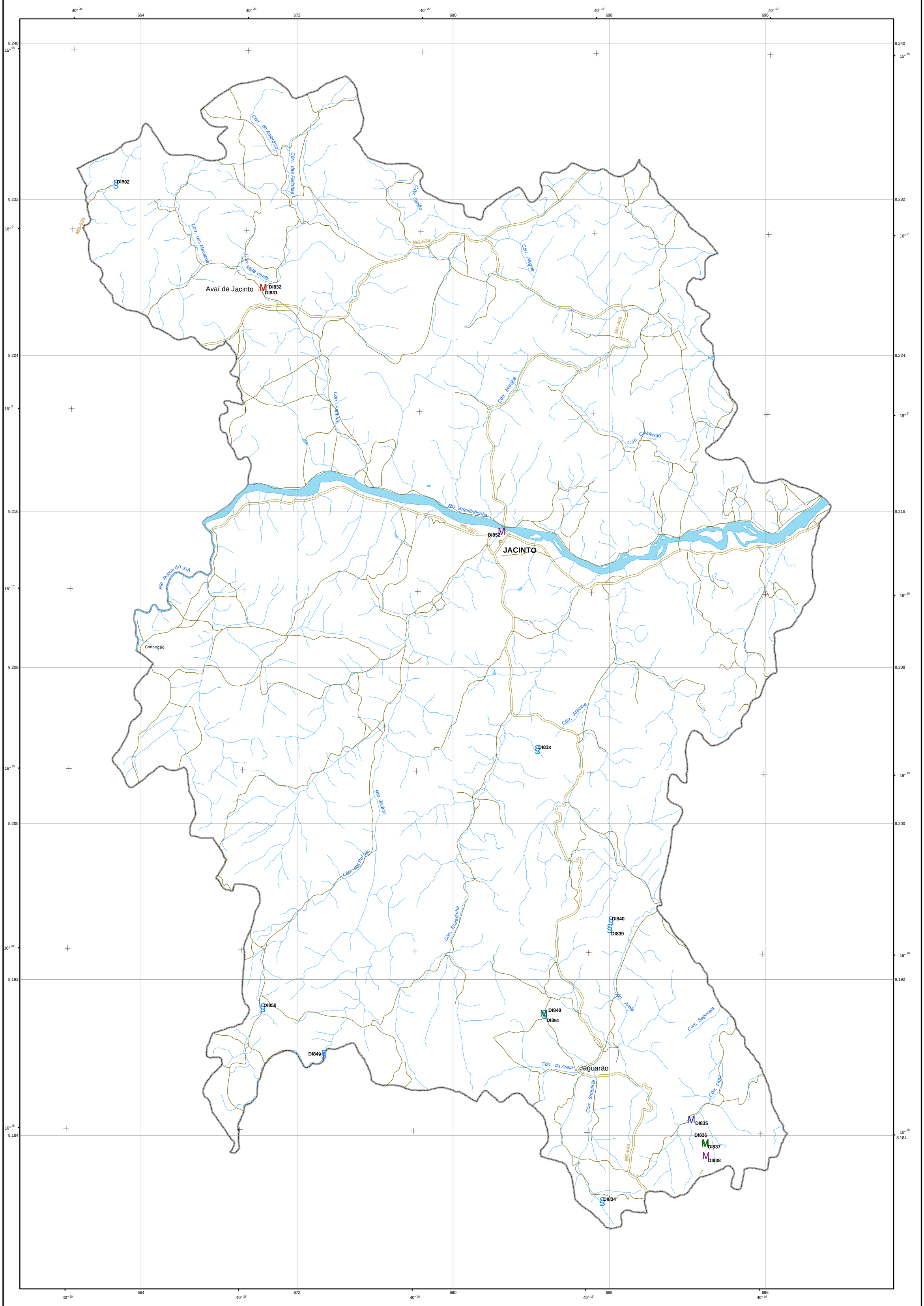

LEGENDA

POÇO TUBULAR PÚBLICO
- M Em operação
- M Paralisado
- M Não instalado
- M Abandonado
- z Poço escavado

POÇO TUBULAR PRIVADO
- Em operação
- Paralisado
- Não instalado
- Abandonado
- § Fonte natural

CONVENÇÕES

- Rodovia secundária
- Rodovia principal
- Ferrovia
- Rio, córrego
- Barragem, açude

LOCALIZAÇÃO DO MUNICÍPIO

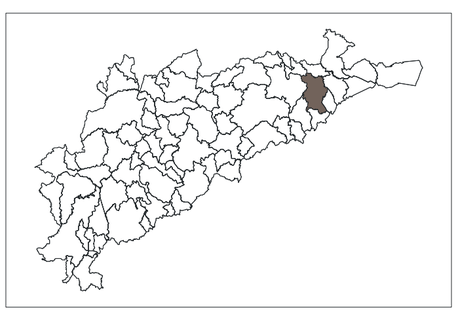

LOCALIZAÇÃO DO PROJETO

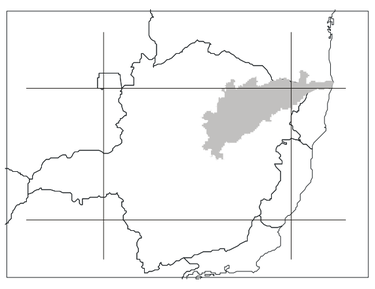

Chefe de Equipe: Geóloga Angélica Garcia Soares

Recenseadores: Jaqueline Almeida de Souza
Acácio Ferreira Júnior

O Projeto Cadastro de Fontes de Abastecimento por Água Subterrânea, na bacia do rio Jequitinhonha, foi executado pela CPRM - Serviço Geológico do Brasil, sob a coordenação da Divisão de Hidrogeologia e Exploração - DIHEXP do Departamento de Hidrologia - DEHID/RJ, na Superintendência Regional de Belo Horizonte - SUREG/BH.

Base planimétrica extraída do Banco de Dados do Sistema GEOMINAS, 1999 da Cia. De Processamento de Dados do Estado de Minas Gerais - PRODEMGE. Dados Temáticos inseridos com base em informações fornecidas pela equipe técnica do Projeto.
Base planimétrica preparada na GERIDE/CPRM/BH, pela geógrafa Rosângela G. Bastos de Souza e pelos desenhistas cartográficos Elizabeth de Almeida Cadete Costa, Márcio Ferreira Augusto e Terezinha Ignácia de Carvalho. Editoração cartográfica executada na GEHITE/CPRM/BH, pelo geólogo Nelson Baptista de O. R. Costa e pela geógrafa Graziela da Silva Rocha Oliveira.

ESCALA 1:100.000

2 1 0 2 4 6 km

PROJEÇÃO TRANSVERSA DE MERCATOR
DATUM HORIZONTAL: SAD-69

Origem da quilometragem TM: Equador e Meridiano 42º W. Gr., acrescidas as constantes: 10.000km e 500km, respectivamente.

A CPRM agradece a gentileza de comunicação de falhas ou omissões verificadas nesta Folha.

2004

MAPA DE PONTOS D'ÁGUA

JACINTO - MG

PROJETO CADASTRO DE FONTES DE ABASTECIMENTO POR ÁGUA SUBTERRÂNEA

Secretaria de Geologia, Mineração e Transformação Mineral | **Ministério de Minas e Energia** | **Ministério de Meio Ambiente**

BRASIL UM PAÍS DE TODOS GOVERNO FEDERAL