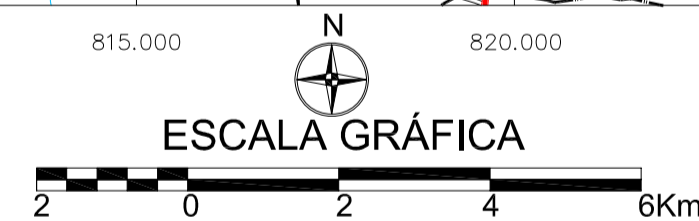
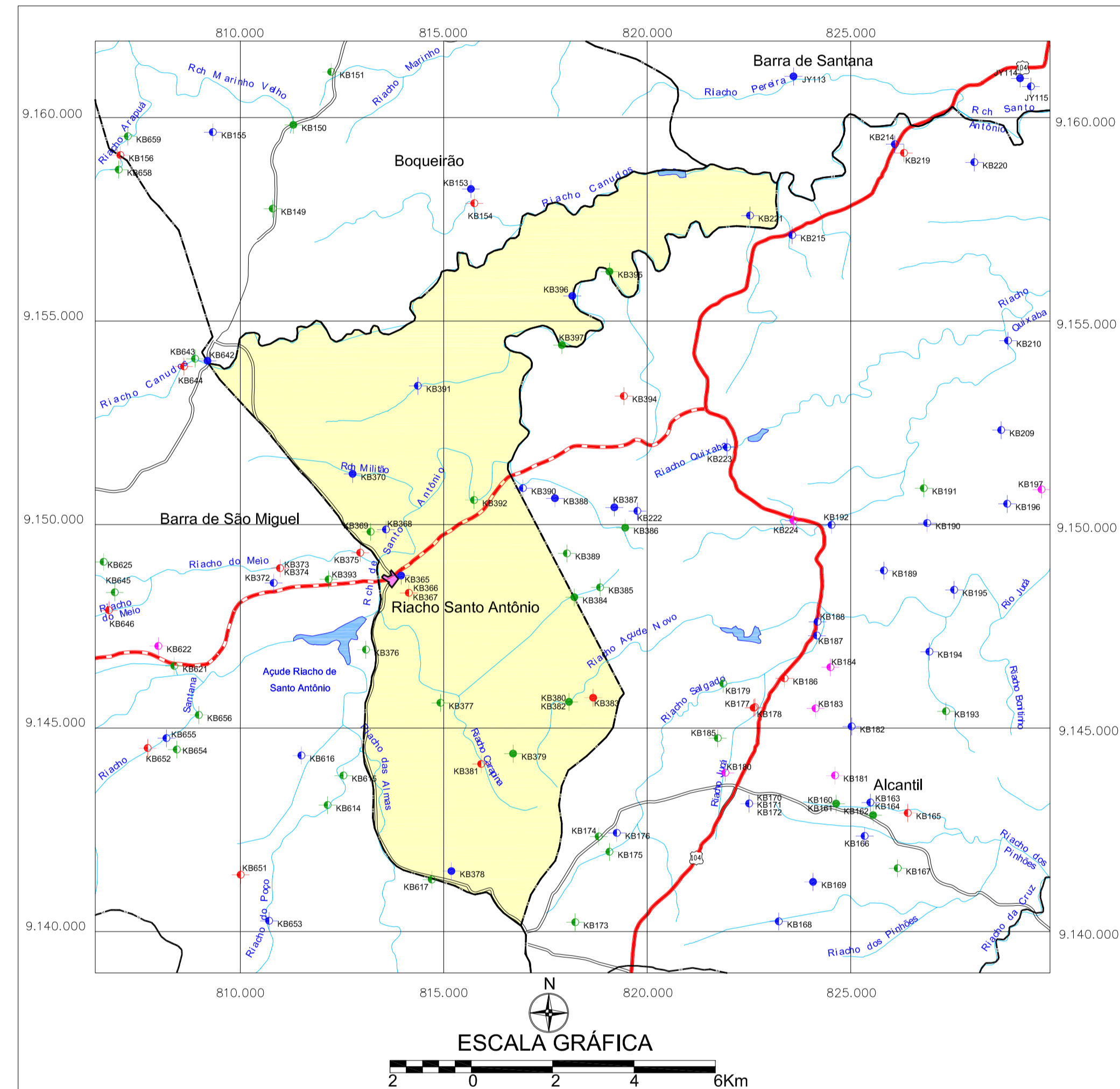


MINISTÉRIO DE MINAS E ENERGIA
SECRETARIA DE GEOLOGIA, MINERAÇÃO E TRANSFORMAÇÃO MINERAL
CPRM - SERVIÇO GEOLÓGICO DO BRASIL

PROJETO CADASTRO DE FONTES DE ABASTECIMENTO
 POR ÁGUA SUBTERRÂNEA NO ESTADO DA PARAÍBA

RIACHO DE SANTO ANTÔNIO



LEGENDA

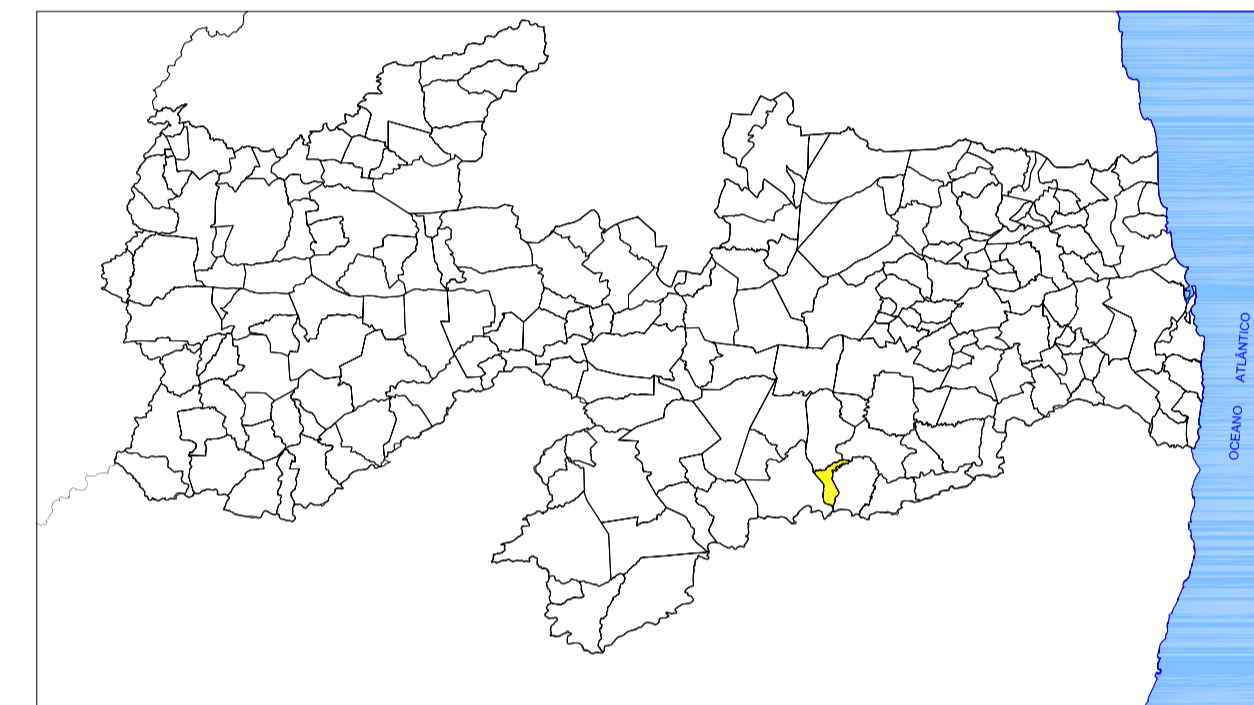
POÇO TUBULAR PÚBLICO	POÇO TUBULAR PRIVADO	CONVENÇÕES CARTOGRÁFICAS	
◆ Em Operação	◆ Em Operação	— Limite estadual	● Sede do Município
◆ Paralizado	◆ Paralizado	- - - Limite municipal	— Curso d' água permanente
◆ Não Instalado	◆ Não Instalado	— Estrada pavimentada	— Curso d' água intermitente
◆ Abandonado	◆ Abandonado	— Estrada não pavimentada	— Açude, barragem, lago e lagoa
● Poço Escavado	● Fonte Natural		

011 N° de ordem correspondente ao identificador do ponto no banco de dados
 Ex: C751

ARTICULAÇÃO
 DAS CARTAS
 DA SUDENE



LOCALIZAÇÃO DO MUNICÍPIO DE RIACHO DE SANTO ANTÔNIO - PB



Mapa básico gerado a partir da Base Cartográfica Digital do Estado da Paraíba, cedida pela Secretaria de Estado da Ciência e Tecnologia e do Meio Ambiente - SECTMA, composta cartas topográficas na escala 1:100.000, com Projeção Cartográfica Universal Transversa de Mercator UTM, originárias da SUDENE.

O Projeto Cadastro de Fontes de Abastecimento por Água Subterrânea no Estado da Paraíba foi executado pela CPRM - Serviço Geológico do Brasil, através de equipes das Superintendências Regionais de Recife, Salvador, Belo Horizonte, Porto Alegre, Belém, Manaus e das Residências de Fortaleza e Teresina, no período de outubro de 2003 a dezembro de 2005. Os trabalhos foram desenvolvidos sob a coordenação da Divisão de Hidrogeologia e Exploração - DIHEXP do Departamento de Hidrologia - DEHID, Rio de Janeiro.



Secretaria de Geologia,
 Mineração e Transformação Mineral



Secretaria de Planejamento
 e Desenvolvimento Energético



Ministério de
 Minas e Energia



**MAPA DE PONTOS D'ÁGUA
 2005**