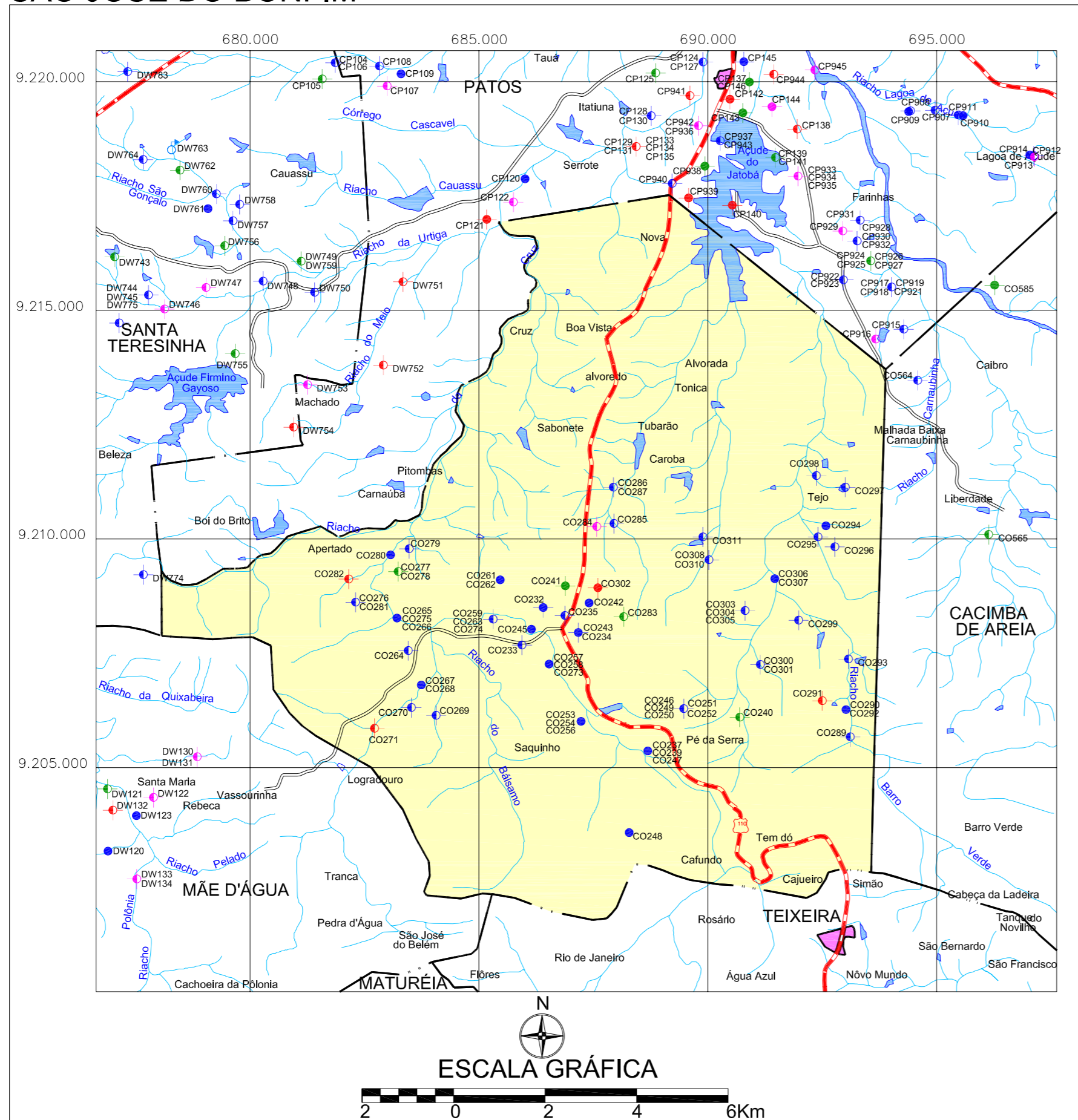


**MINISTÉRIO DE MINAS E ENERGIA**  
**SECRETARIA DE GEOLOGIA, MINERAÇÃO E TRANSFORMAÇÃO MINERAL**  
**CPRM - SERVIÇO GEOLÓGICO DO BRASIL**

PROJETO CADASTRO DE FONTES DE ABASTECIMENTO  
 POR ÁGUA SUBTERRÂNEA NO ESTADO DA PARAÍBA

**SÃO JOSÉ DO BONFIM**



**LEGENDA**

**POÇO TUBULAR PÚBLICO**

- Em Operação
- Paralisado
- Não Instalado
- Abandonado
- Poço Escavado

**POÇO TUBULAR PRIVADO**

- Em Operação
- Paralisado
- Não Instalado
- Abandonado
- Fonte Natural

**CONVENÇÕES CARTOGRÁFICAS**

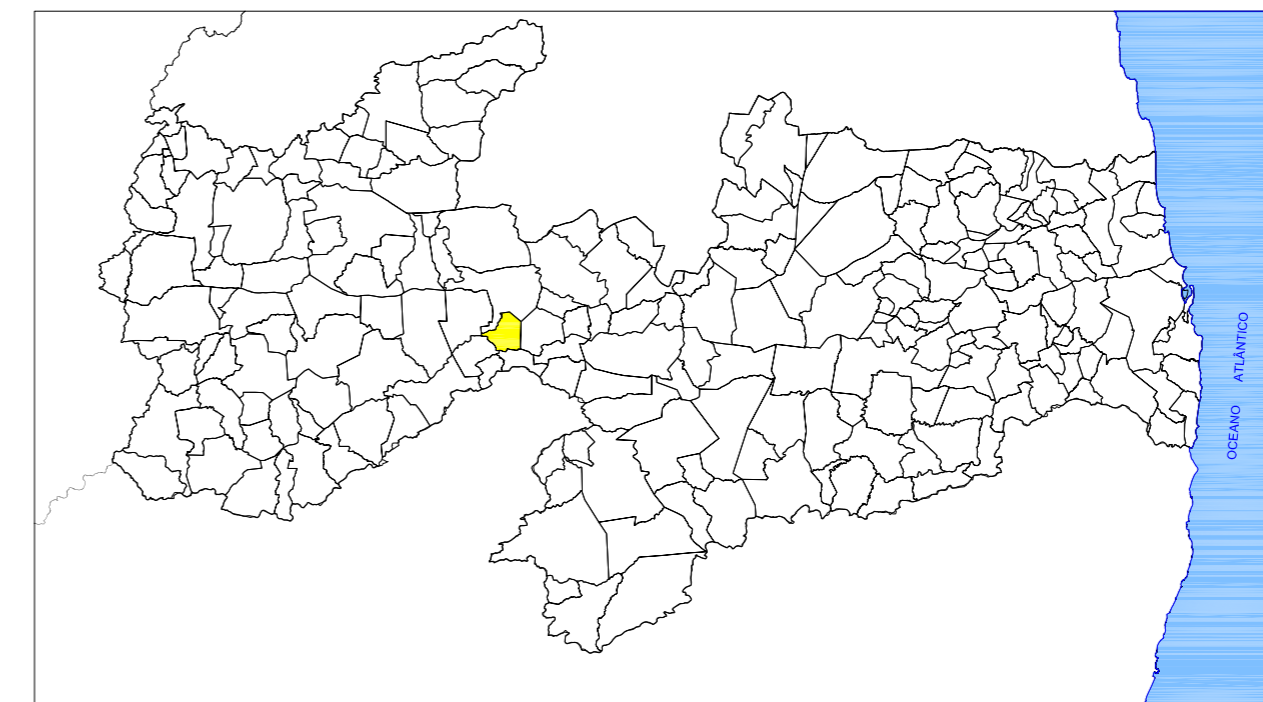
- Limite estadual
- Limite municipal
- Estrada pavimentada
- Estrada não pavimentada
- Sede do Município
- Curso d' água permanente
- - - Curso d' água intermitente
- Açude, barragem, lago e lagoa

011 N° de ordem correspondente ao identificador do ponto no banco de dados  
 Ex: C751

**ARTICULAÇÃO  
 DAS CARTAS  
 DA SUDENE**




**LOCALIZAÇÃO DO MUNICÍPIO DE SÃO JOSÉ DO BONFIM - PB**



Mapa básico gerado a partir da Base Cartográfica Digital do Estado da Paraíba, cedida pela Secretaria de Estado da Ciência e Tecnologia e do Meio Ambiente - SECTMA, composta cartas topográficas na escala 1:100.000, com Projeção Cartográfica Universal Transversa de Mercator UTM, originárias da SUDENE.

O Projeto Cadastro de Fontes de Abastecimento por Água Subterrânea no Estado da Paraíba foi executado pela CPRM - Serviço Geológico do Brasil, através de equipes das Superintendências Regionais de Recife, Salvador, Belo Horizonte, Porto Alegre, Belém, Manaus e das Residências de Fortaleza e Teresina, no período de outubro de 2003 a dezembro de 2005. Os trabalhos foram desenvolvidos sob a coordenação da Divisão de Hidrogeologia e Exploração - DIHEXP do Departamento de Hidrologia - DEHID, Rio de Janeiro.



Secretaria de Geologia,  
 Mineração e Transformação Mineral

Secretaria de Planejamento  
 e Desenvolvimento Energético

Ministério de  
 Minas e Energia



**MAPA DE PONTOS D'ÁGUA  
 2005**