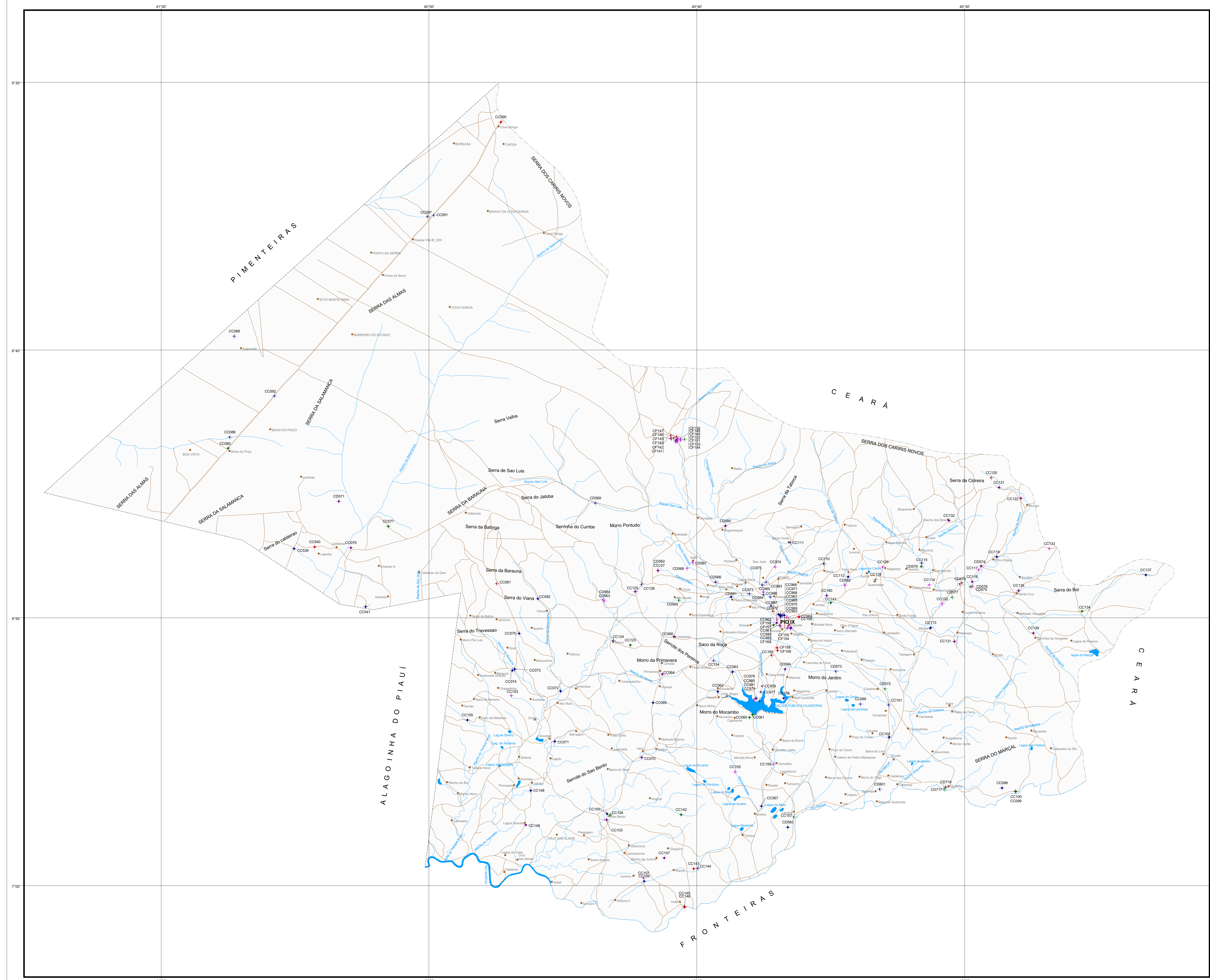


PIO IX



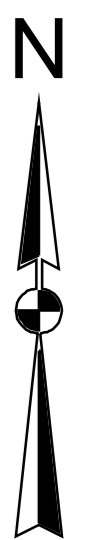
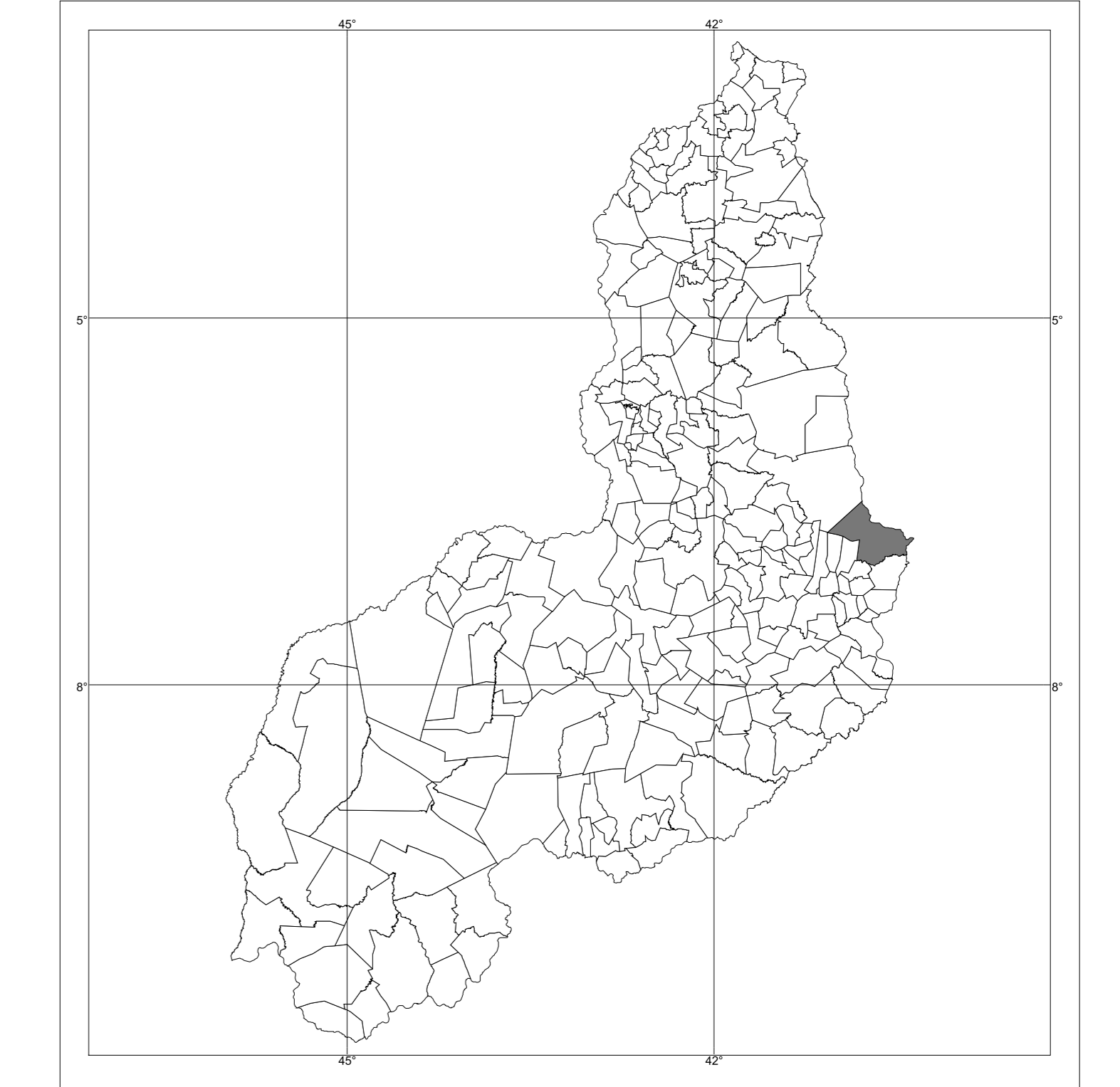
**CONVENÇÕES**

<p>POÇO TUBULAR PÚBLICO</p> <ul style="list-style-type: none"> <li>EM OPERAÇÃO</li> <li>PARALISADO</li> <li>NÃO INSTALADO</li> <li>ABANDONADO</li> <li>POÇO ESCAVADO</li> </ul>	<p>POÇO TUBULAR PRIVADO</p> <ul style="list-style-type: none"> <li>EM OPERAÇÃO</li> <li>PARALISADO</li> <li>NÃO INSTALADO</li> <li>ABANDONADO</li> <li>FONTES NATURAIS</li> </ul>
---	---

Nº de ordem correspondente ao identificador do ponto no banco de dados  
Ex.: CE613

<ul style="list-style-type: none"> <li>Sede do município</li> <li>Sede distrital, vila, fazenda, sítio</li> <li>Escola, Igreja, Cemitério</li> <li>RN, Farol, Aeroporto, Campo de Pouso</li> <li>AT</li> <li>Linhas transmissoras de energia</li> <li>Limite estadual</li> <li>Limite intermunicipal</li> <li>Rodovia pavimentada</li> </ul>	<ul style="list-style-type: none"> <li>Rodovia não pavimentada</li> <li>Ferrovia</li> <li>Curso d'água permanente</li> <li>Curso d'água intermitente</li> <li>Agude, barragem, lago, lagoa</li> <li>Terreno sujeito a inundação</li> </ul>
--	--

LOCALIZAÇÃO DO MUNICÍPIO NO ESTADO



Sistema de Coordenadas Geográficas, Datum Planimétrico SAD 69.  
Mapa gerado em ambiente de Sistema de Informações Geográficas (SIG) a partir do georreferenciamento e vetorização dos mapas municipais distribuídos pelo IBGE em formato PDF. Fonte: folhas do Mapeamento Sistemático Brasileiro, produzidas pela DSG e pelo IBGE, utilizando o Sistema de Projeção UTM, Datum SAD 69.  
Cartografia digital, banco de dados e geoprocessamento a cargo do Núcleo de Geoprocessamento e Informática da Residência de Fortaleza - CPRM.  
Levantamento e diagnóstico dos pontos de água realizados pela equipe da CPRM através das unidades operacionais: SUREG-SA, SUREG-RE, REFO, e RESTE, no período de julho a outubro 2003.

O Projeto Cadastro de Fontes de Abastecimento por Água Subterrânea, no estado do Piauí é executado pela CPRM - Serviço Geológico do Brasil, sob a coordenação da Divisão de Hidrogeologia e Exploração - DIHEXP do Departamento de Hidrologia - DEHID/RJ.

PIO IX

<p>Serviço Geológico do Brasil</p>	<p>Programa de Desenvolvimento Energético dos Estados e Municípios</p>	<p>Ministério de Minas e Energia</p>
<p>Secretaria de Minas e Metalurgia</p>	<p>Secretaria de Desenvolvimento Energético</p>	<p>Ministério de Minas e Energia</p>

MAPA DE PONTOS D'ÁGUA  
2003

