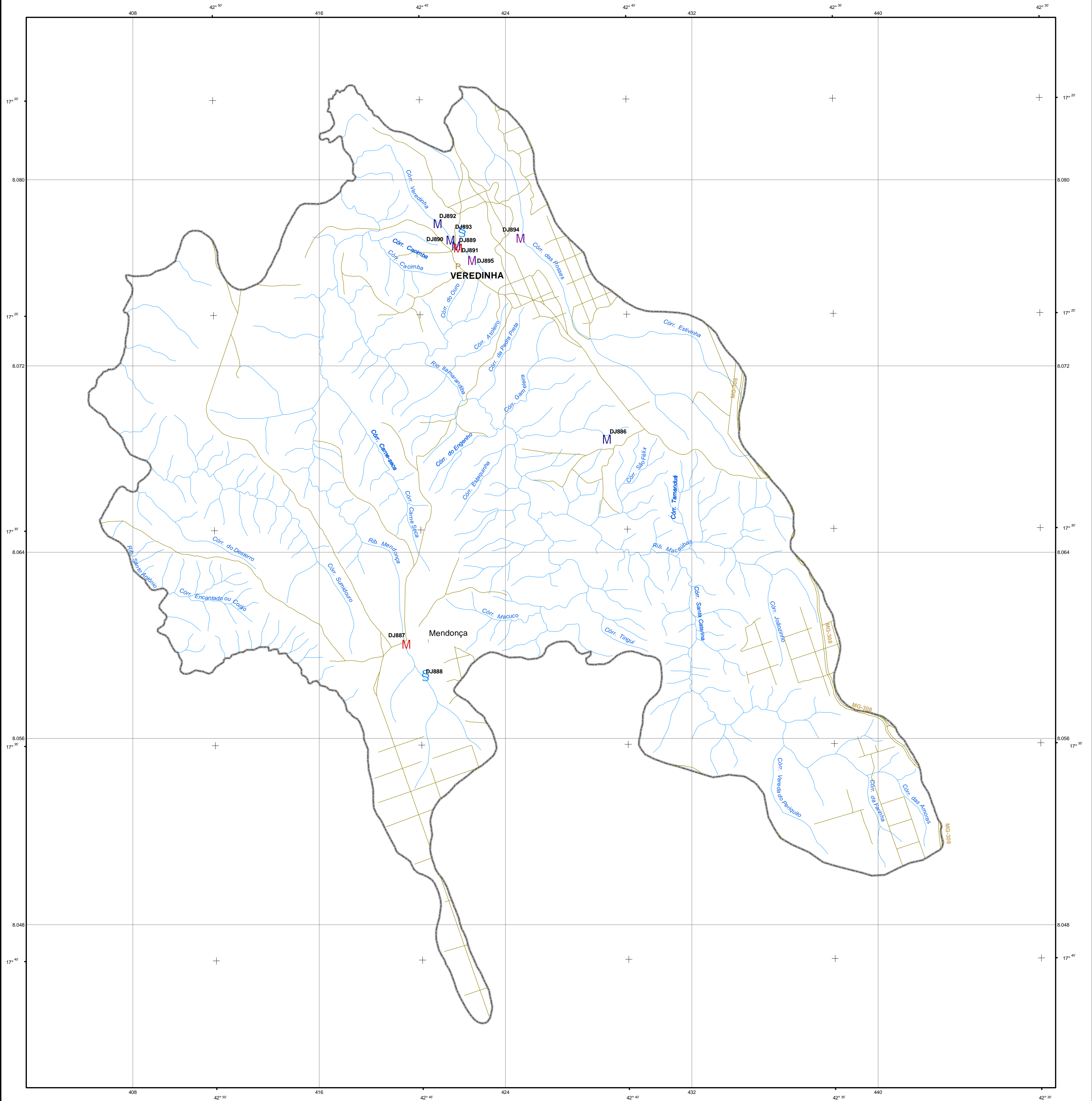


VEREDINHA - MG



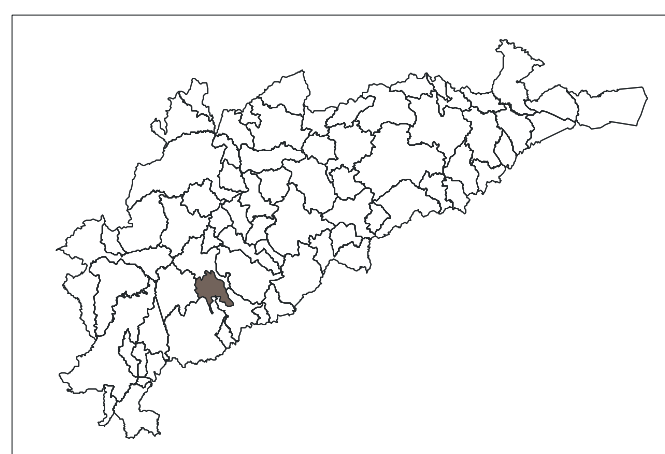
LEGENDA

POÇO TUBULAR PÚBLICO	POÇO TUBULAR PRIVADO
M Em operação	— Em operação
M Paralisado	— Paralisado
M Não instalado	— Não instalado
M Abandonado	— Abandonado
Z Poço escavado	— Fonte natural

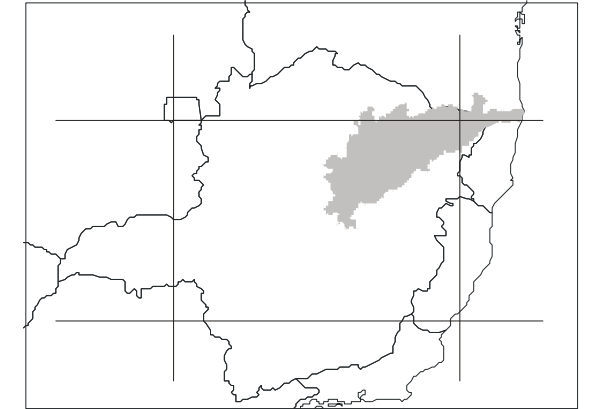
CONVENÇÕES

	Rodovia secundária
	Rodovia principal
	Ferrovia
	Rio, córrego
	Barragem, açude

LOCALIZAÇÃO DO MUNICÍPIO



LOCALIZAÇÃO DO PROJETO



Chefe de Equipe: Eduardo Gorge Machado Simões

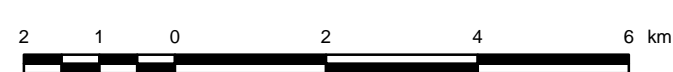
Recensadores: Rosângela de Assis Nicolau
Gustavo Lima Meyer
Mário Ward Júnior

O Projeto Cadastro de Fontes de Abastecimento por Água Subterrânea, na bacia do rio Jequinhonha, foi executado pela CPRM - Serviço Geológico do Brasil, sob a coordenação da Divisão de Hidrogeologia e Exploração - DIHEXP do Departamento de Hidrologia - DEHID/RJ, na Superintendência Regional de Belo Horizonte - SUREG/BH.

Base planimétrica extraída do Banco de Dados do Sistema GEOMINAS, 1999 da Cia. De Processamento de Dados do Estado de Minas Gerais - PRODEMEG. Dados Temáticos inseridos com base em informações fornecidas pela equipe técnica do Projeto.

Base planimétrica preparada na GEIDE/CPRM/BH, pela geógrafa Rosângela G. Bastos de Souza e pelos desenhistas cartográficos Elizabeth de Almeida Cadete Costa, Marco Ferreira Augusto e Terezinha Ignácia de Carvalho. Editoração cartográfica executada na GEITE/CPRM/BH, pelo geólogo Nelson Baptista de O. R. Costa e pela geógrafa Graziela da Silva Rocha Oliveira.

ESCALA 1:100.000



PROJEÇÃO TRANSVERSA DE MERCATOR
DATUM HORIZONTAL: SAD-69

Origem da quilometragem TM: Equador e Meridiano 42° W. Gr., acrescidas as constantes: 10.000km e 500km, respectivamente.

A CPRM agradece a gentileza de comunicação de falhas ou omissões verificadas nesta Folha.

2004

MAPA DE PONTOS D'ÁGUA

VEREDINHA - MG



PROJETO CADASTRO DE
FONTES DE ABASTECIMENTO
POR ÁGUA SUBTERRÂNEA

Secretaria de Geologia,
Mineração e Transformação Mineral

Ministério de
Minas e Energia

Ministério de
Meio Ambiente

