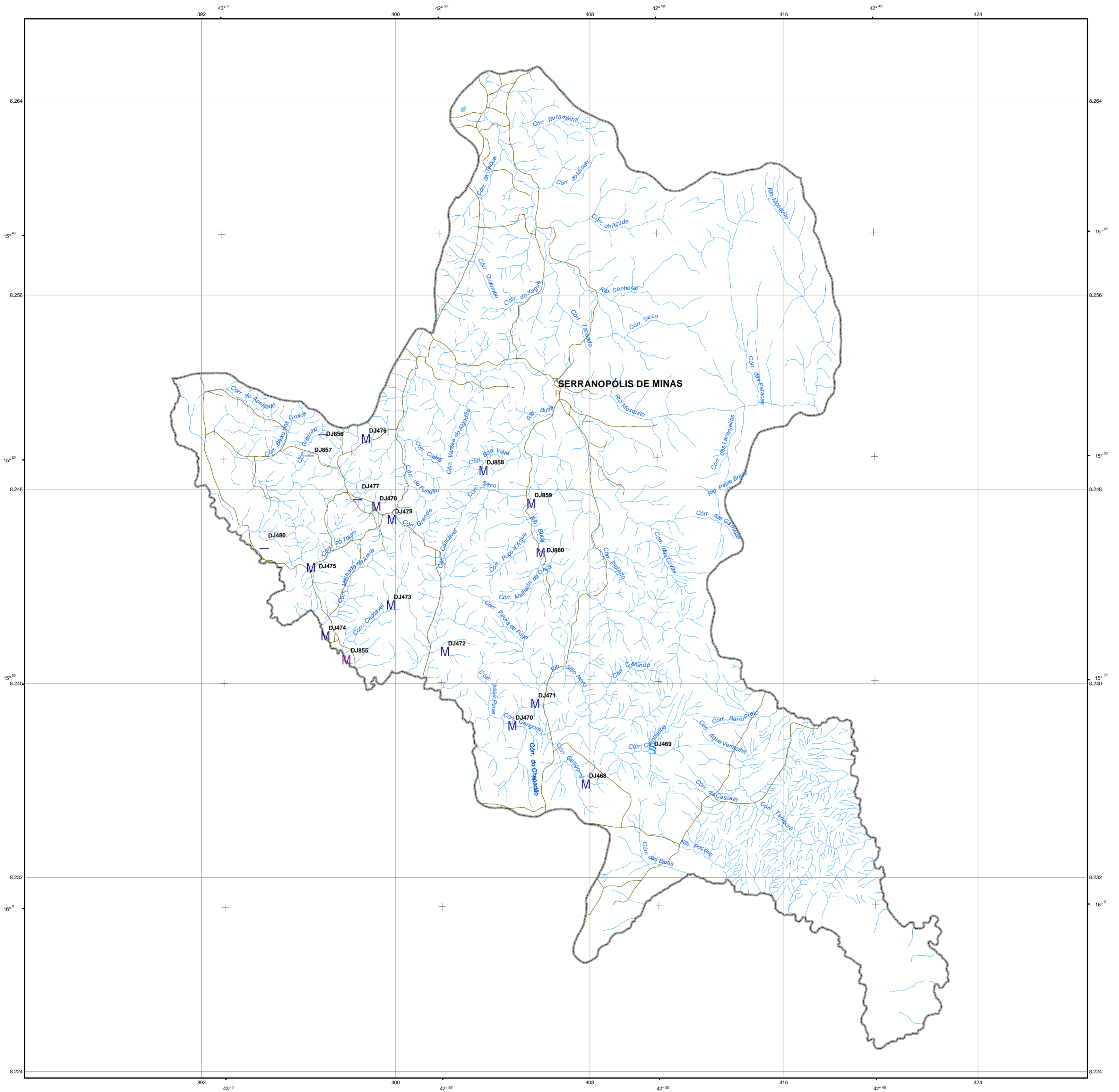


SERRANÓPOLIS DE MINAS - MG



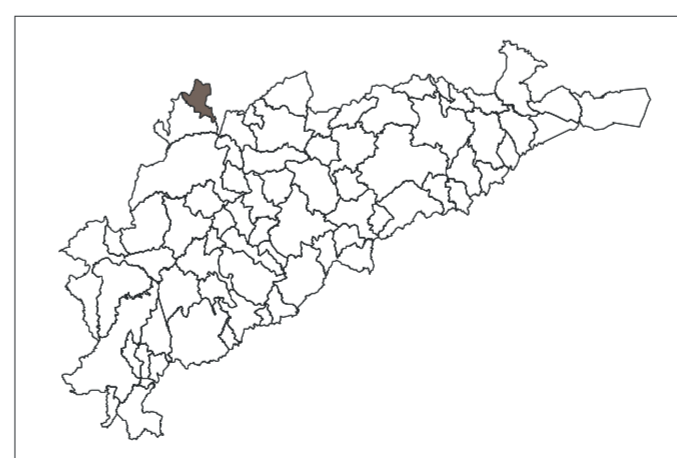
LEGENDA

- | | |
|----------------------|----------------------|
| POÇO TUBULAR PÚBLICO | POÇO TUBULAR PRIVADO |
| M Em operação | — Em operação |
| M Paralisado | — Paralisado |
| M Não instalado | — Não instalado |
| M Abandonado | — Abandonado |
| Z Poço escavado | — Fonte natural |

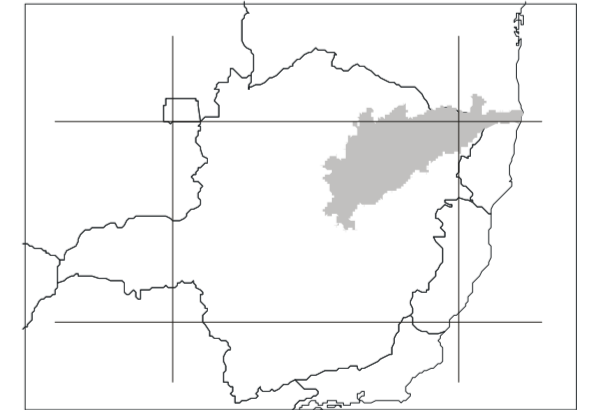
CONVENÇÕES

- | |
|----------------------|
| — Rodovia secundária |
| — Rodovia principal |
| — Ferrovia |
| — Rio, córrego |
| — Barragem, açude |

LOCALIZAÇÃO DO MUNICÍPIO



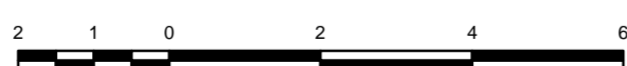
LOCALIZAÇÃO DO PROJETO



Chefe de Equipe: Eduardo Gorge Machado Simões
Recenseadores: Rosângela de Assis Nicolau
Gustavo Lira Meyer
Mário Ward Júnior

O Projeto Cadastro de Fontes de Abastecimento por Águas Subterrâneas na bacia do rio Jequinhonha, foi executado pela CPRM - Serviço Geológico do Brasil, sob a coordenação da Divisão de Hidrogeologia e Exploração - DIHEXP do Departamento de Hidrologia - DEHIDRJ, na Superintendência Regional de Belo Horizonte - SUREGBH.
Base planimétrica preparada na GERIDE/CPRM/BH, pela geógrafa Rosângela G. Bastos de Souza e pelos desenhistas cartográficos Elizabeth de Almeida Cadete Costa, Márcio Ferreira Augusto e Terezinha Ignácia do Carvalho. Edição cartográfica executada na GERIDE/CPRM/BH, pelo geólogo Nelson Baptista de O. R. Costa e pela geógrafa Graziela da Silva Rocha Oliveira.

ESCALA 1:100.000



PROJEÇÃO TRANSVERSA DE MERCATOR
DATUM HORIZONTAL: SAD-69

Origem da quilometragem TM: Equador e Meridiano 42° W. Gr., acrescidas as constantes: 10.000km e 500km, respectivamente.

A CPRM agradece a gentileza de comunicação de falhas ou omissões verificadas nesta Folha.

2004

MAPA DE PONTOS D'ÁGUA
SERRANÓPOLIS DE MINAS - MG



Secretaria de Geologia,
Mineração e Transformação Mineral

Ministério de
Minas e Energia

Ministério de
Meio Ambiente

