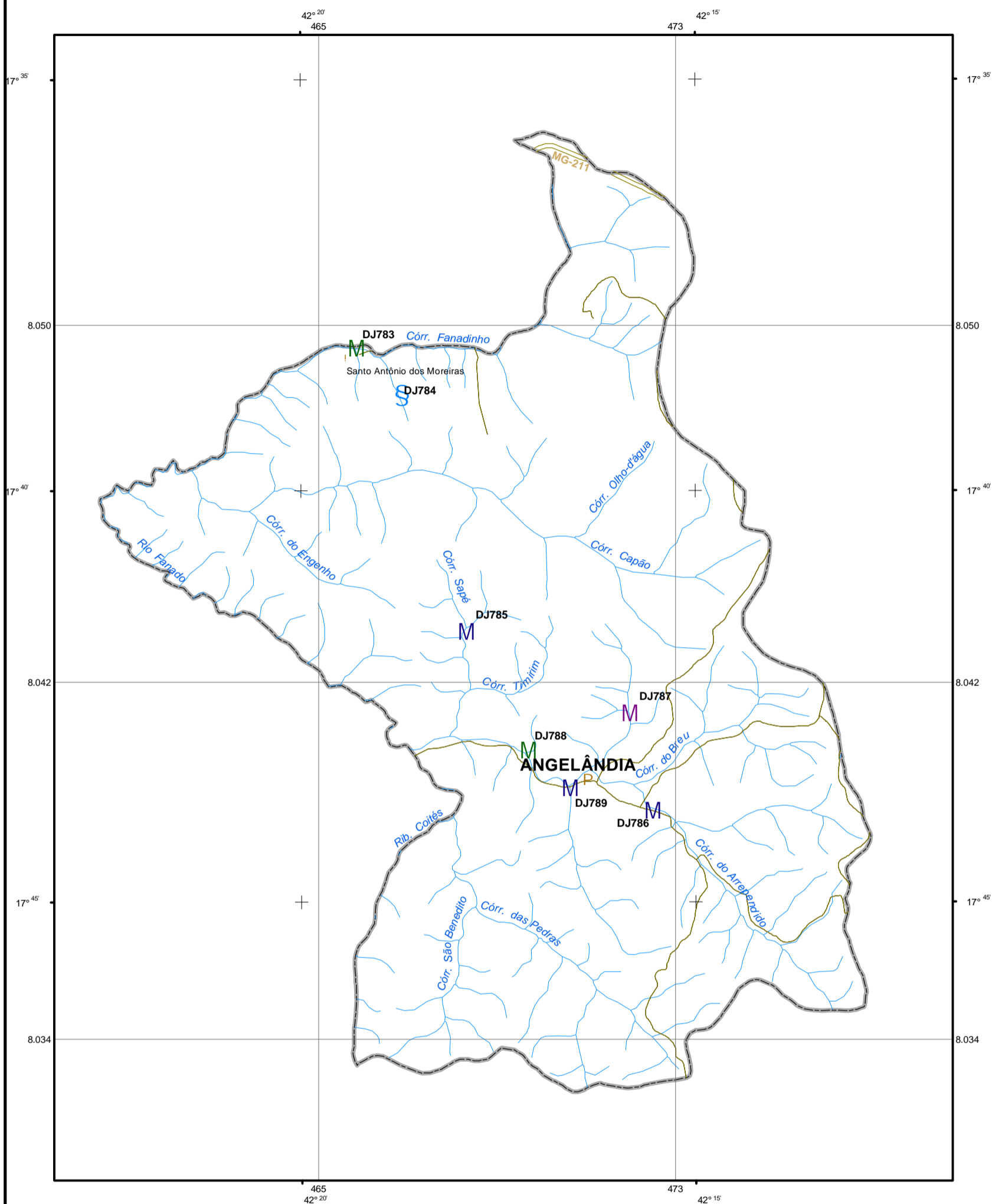


MINISTÉRIO DE MINAS E ENERGIA
SECRETARIA DE GEOLOGIA, MINERAÇÃO E TRANSFORMAÇÃO MINERAL
CPRM - SERVIÇO GEOLÓGICO DO BRASIL
PRODEEM - Programa de Desenvolvimento Energético de Estados e Municípios

ANGELÂNDIA - MG

PROJETO CADASTRO DE FONTES DE ABASTECIMENTO POR
ÁGUAS SUBTERRÂNEAS NO VALE DO JEQUINHONHA



LEGENDA		CONVENÇÕES
POÇO TUBULAR PÚBLICO	POÇO TUBULAR PRIVADO	
M Em operação	— Em operação	— Rodovia secundária
M Paralisado	— Paralisado	— Rodovia principal
M Não instalado	— Não instalado	+ + + Ferrovía
M Abandonado	— Abandonado	— Rio, córrego
Z Poço escavado	§ Fonte natural	— Barragem, açude

Chefe de Equipe: Eduardo Gorge Machado Simões

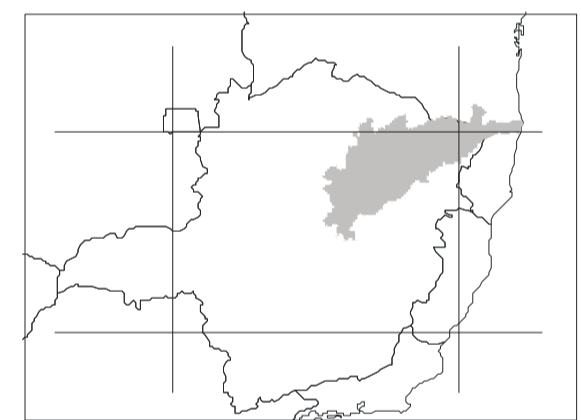
Recenseadores: Rosângela de Assis Nicolau
Gustavo Lira Meyer
Mário Wardi Júnior

O Projeto Cadastro de Fontes de Abastecimento por Água Subterrânea, na bacia do rio Jequitinhonha, foi executado pela CPRM - Serviço Geológico do Brasil, sob a coordenação da Divisão de Hidrogeologia e Exploração - DIHEXP do Departamento de Hidrologia - DEHID/RJ, na Superintendência Regional de Belo Horizonte - SUREG/BH.

Base planimétrica extraída do Banco de Dados do Sistema GEOMINAS, 1999 da Cia. De Processamento de Dados do Estado de Minas Gerais - PRODEMG. Dados Temáticos inseridos com base em informações fornecidas pela equipe técnica do Projeto.

Base planimétrica preparada na GERIDE/CPRM/BH, pela geógrafa Rosângela G. Bastos de Souza e pelos desenhistas cartográficos Elizabeth de Almeida Cadete Costa, Márcio Ferreira Augusto e Terezinha Ignácia de Carvalho. Edição cartográfica executada na GEHTE/CPRM/BH, pelo geólogo Nelson Baptista de O. R. Costa e pela geógrafa Graziela da Silva Rocha Oliveira.

LOCALIZAÇÃO DO PROJETO



ESCALA 1:100.000



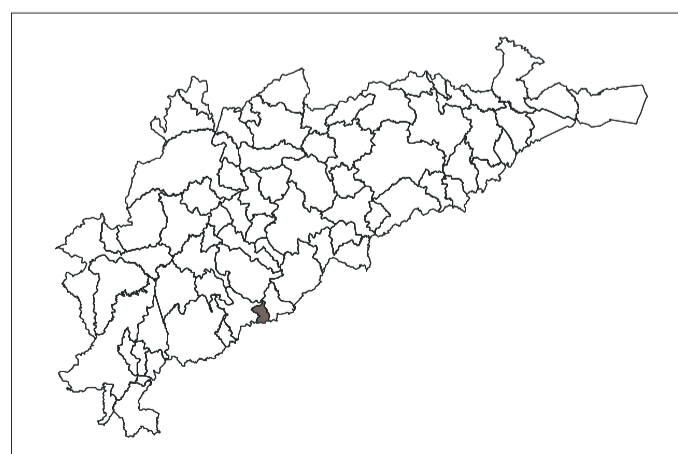
PROJEÇÃO TRANSVERSA DE MERCATOR
DATUM HORIZONTAL: SAD-69

Origem da quilometragem TM: Equador e Meridiano 42° W. Gr.,
acrescidas as constantes: 10.000km e 500km, respectivamente.

A CPRM agradece a gentileza de comunicação de falhas
ou omissões verificadas nesta Folha.

2004

LOCALIZAÇÃO DO MUNICÍPIO



MAPA DE PONTOS D'ÁGUA

ANGELÂNDIA - MG



PROJETO CADASTRO DE
FONTES DE ABASTECIMENTO
POR ÁGUA SUBTERRÂNEA

Secretaria de Geologia,
Mineração e Transformação Mineral

Ministério de
Minas e Energia

Ministério de
Meio Ambiente

