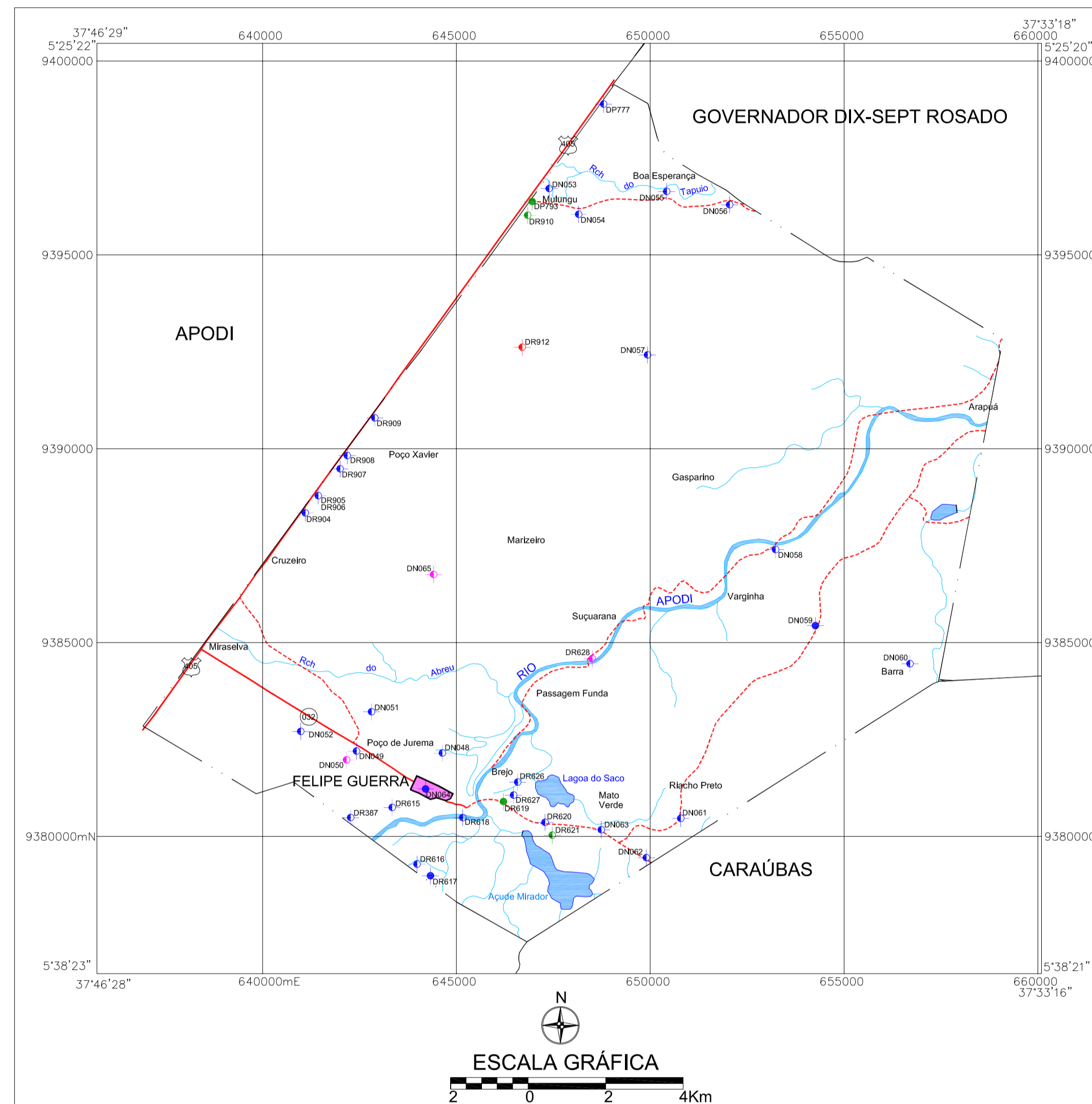



MINISTÉRIO DE MINAS E ENERGIA
SECRETARIA DE GEOLOGIA, MINERAÇÃO E TRANSFORMAÇÃO MINERAL
CPRM - SERVIÇO GEOLÓGICO DO BRASIL

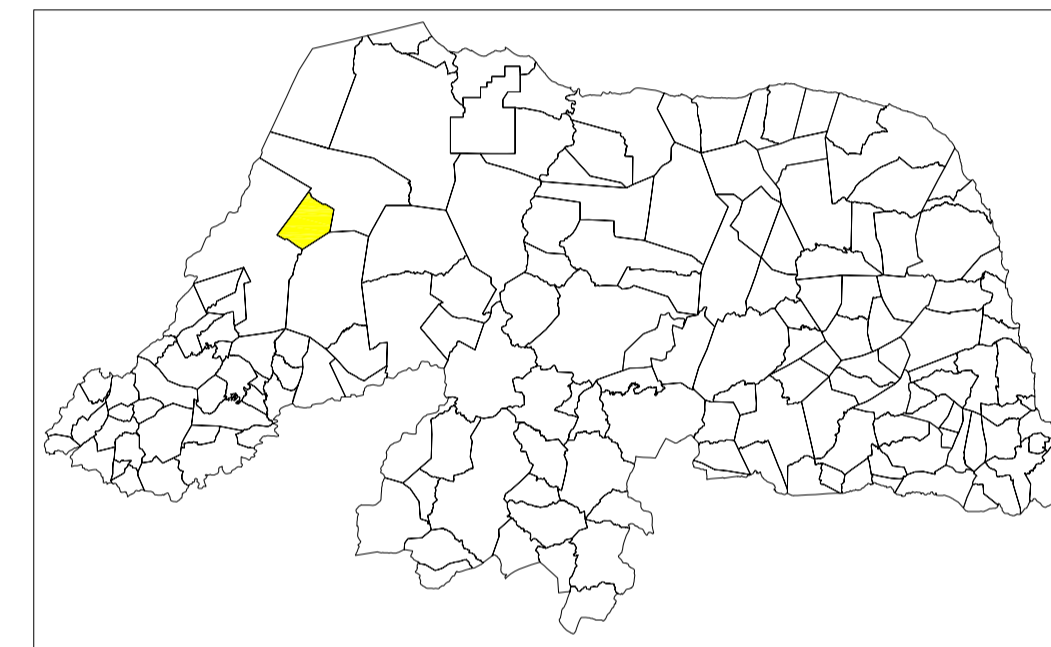
FELIPE GUERRA **PROJETO CADASTRO DE FONTES DE ABASTECIMENTO**
POR ÁGUA SUBTERRÂNEA NO ESTADO DO RIO GRANDE DO NORTE



ARTICULAÇÃO DAS CARTAS DA SUDENE



LOCALIZAÇÃO DO MUNICÍPIO DE FELIPE GUERRA - RN



Mapa básico gerado a partir da Base Cartográfica Digital do Estado do Rio Grande do Norte, cedida pela Secretaria de Estado dos Recursos Hídricos - SERHID/RN, composta por vinte e nove cartas topográficas na escala 1:100.000, com Projeção Cartográfica Universal Transversa de Mercator - UTM, originárias da SUDENE e atualizadas através de imagens do satélite Landsat 7, ETM+ (Cenas 215/064 de 11.06.2002, 215/065 de 11.06.2002, 216/063 de 01.07.2001 e 216/064 de 20.07.2002), Inventário dos Espelhos d'Água Superficiais do RN, IDEC-1994 e Mapa Rodoviário do RN, DNIT-MT-2002.

O Projeto Cadastramento de Fontes de Abastecimento por Água Subterrânea no Estado do Rio Grande do Norte foi executado pela CPRM - Serviço Geológico do Brasil, através de equipes das Superintendências Regionais de Recife e Salvador e das Residências de Fortaleza e Teresina, no período de julho de 2003 a dezembro de 2004. Os trabalhos foram desenvolvidos sob a coordenação da Divisão de Hidrogeologia e Exploração - DIHEXP do Departamento de Hidrologia - DEHID, Rio de Janeiro.

| LEGENDA | | CONVENÇÕES CARTOGRÁFICAS | |
|-----------------------------|-----------------------------|-----------------------------|---------------------------------|
| POÇO TUBULAR PÚBLICO | POÇO TUBULAR PRIVADO | — Limite estadual | 🏠 Sede do Município |
| ◆ Em Operação | ◆ Em Operação | --- Limite municipal | 🌊 Curso d' água permanente |
| 🟢 Paralisado | 🟢 Paralisado | — Estrada pavimentada | 🌊 Curso d' água intermitente |
| 🟡 Não Instalado | 🟡 Não Instalado | --- Estrada não pavimentada | 🏰 Açude, barragem, lago e lagoa |
| 🔴 Abandonado | 🔴 Abandonado | | |
| ● Poço Escavado | ♂ Fonte Natural | | |

📍 N° de ordem correspondente ao identificador do ponto no banco de dados
 Ex: C751

MAPA DE PONTOS D'ÁGUA
2005