MINISTÉRIO DE MINAS E ENERGIA
SECRETARIA DE GEOLOGIA, MINERAÇÃO E TRANSFORMAÇÃO MINERAL
CPRM - SERVIÇO GEOLÓGICO DO BRASIL

PROGRAMA GEOLOGIA DO BRASIL
CARTA GEOLÓGICA - ESCALA 1:100.000

CARTA GEOLÓGICA
FOLHA MOSSORÓ SB-24-X-D-I
ESCALA 1:100.000 - CPRM, 2011

Encarte Tectônico

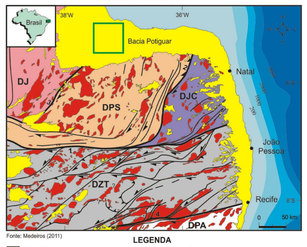

Fonte: Medeiros (2011)

LEGENDA

- Coberturas Fanerozóicas
- Granitóides Brasilianos
- DJ - Domínio Jaguaribeano
- DPS - Domínio Rio Piranhas-Seridó
- DJC - Domínio São José do Campestre
- DZT - Domínio da Zona Transversal
- DPA - Domínio Pernambuco-Alagoas
- Zonas de cisalhamento: 1) Patos 2) Picuí-João Câmara 3) Portalegre 4) Pernambuco
- Limites de domínios
- Intervalos batimétricos (metros)
- Cidade
- Folha Mossoró

Modelo Digital de Elevação com 30 m de resolução espacial

Fonte:Imagem SRTM

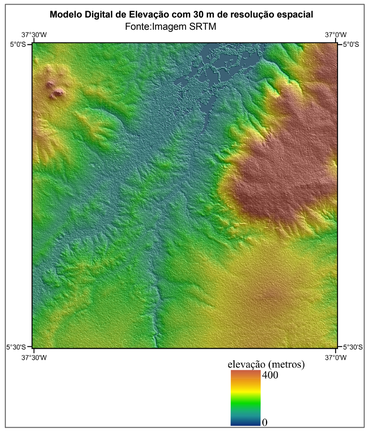

Imagem Geocover (2000)

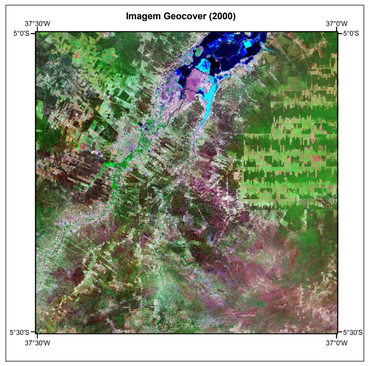

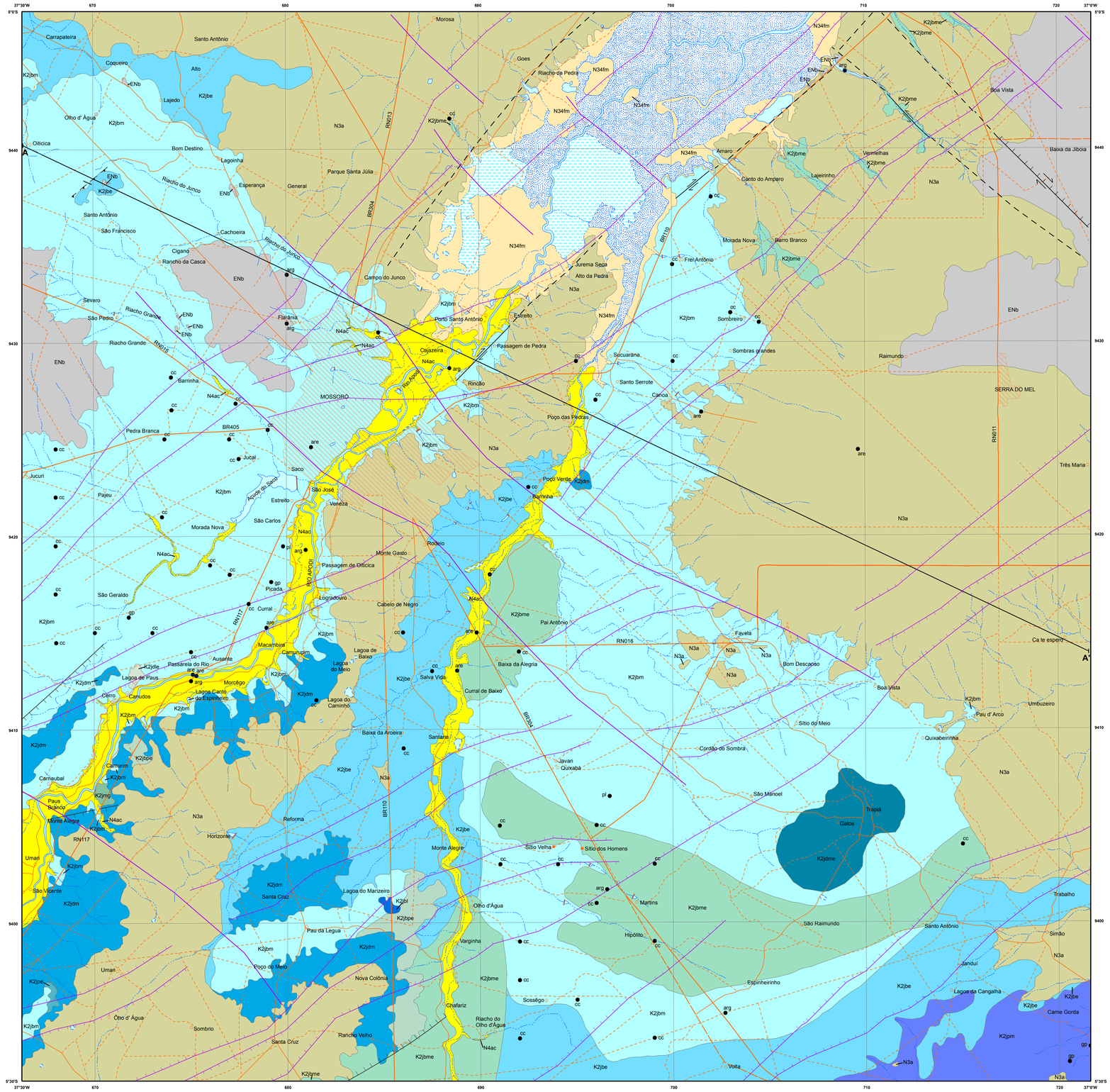
37°30'W
670
680
690
700
710
720
37°0'W
5°0'S
5°30'S
9440
9430
9420
9410
9400
A
A'
MOSSORÓ
SERRA DO MEL
Rio Apodi
RIO AROÊS
Açude do Saco
Riacho do Sabo
Riacho do Junco
Riacho Grande
Riacho da Pedra
Rio Upanema
BR405
RN016
RN117
RN013
RN011
BR110
BR304
Passagem de Pedra
Passagem de Oiticica
Morada Nova
Pau d' Arco
Três Maria
Ca te espero
Umbuzeiro
Quixabeirinha
Cordão do Sombra
Sítio do Meio
Boa Vista
Bom Descanso
Baixa da Alegria
Curral de Baixo
Salva Vida
Lagoa do Mineiro
Lagoa do Caminho
Lagoa de Baixo
Lagoa do Meio
Lagoa de Paus
Lagoa Canto do Espinheiro
Passarela do Rio
Lagoa do Marizeiro
Lagoa do Carmo
Lagoa do Gado
Lagoa do Sítio
Lagoa da Cangalha
Lagoa do Mato
Lagoa do Sítio
Santa Cruz
Pau da Legua
Poço do Meio
Nova Colônia
Olho d'Água
Varginha
Riacho do Olho d'Água
Sítio Velha
Sítio dos Homens
Martins
Hipólito
São Raimundo
Esconheirinho
Sossêgo
Volta
Santo Antônio
Trabalho
Simão
Carne Gorda
Janduí
Tapuá
Gatos
São Manoel
Reforma
Horizonte
Monte Alegre
Umari
São Vicente
Carnaubal
Paus Brancos
Cerro
Cariudos
Ausente
Morcêgo
Macambira
Camunurim
Curral
Picada
Logradouro
Cabelo de Negro
Pai Antônio
Favela
Rodeio
Monte Gasto
Poço Verde
Barrinha
Poço das Pedras
Canoa
Santo Serrote
Rincão
Cajazeira
Estreito
Porto Santo Antônio
Campo do Junco
Jurema Seca
Alto da Pedra
Frei Antônio
Sombreiro
Sombras grandes
Secuarana
Raimundo
Morada Nova
Barro Branco
Canto do Amparo
Lajeirinho
Vermelhas
Amaro
Goes
Morosa
Carrapateira
Santo Antônio
Coqueiro
Alto
Lajedo
Olho d' Água
Oiticica
Bom Destino
Lagoinha
Esperança
General
Parque Santa Júlia
Cachoeira
Cigano
Rancho da Casca
São Francisco
Severo
São Pedro
Riacho Grande
Barrinha
Pedra Branca
Jucuri
Pajeu
Jucá
Saco
São José
Estreito
Veneza
São Carlos
Morada Nova
São Geraldo
Baixa da Aroeira
Santana
Javari
Quixaba
Baixa da Jiboia
Boa Vista
Olho d' Água
Sombrio
Santa Cruz
Raricho Velho
Craflariz
Baixa da Aroeira
Baixa do Meio
Baixa do Caminho
Baixa do Mato
Baixa do Sítio
Baixa do Sítio
Baixa do Mato
Baixa do Sítio
Baixa do Mato
Baixa do Sítio
Baixa do Mato