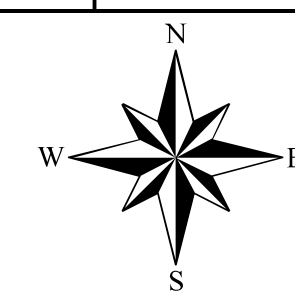


Altimetria no Limite Territorial do Município de São Paulo com a Divisão dos Distritos

Fundação da Cidade de São Paulo: 25 de Janeiro de 1.554.

Os padres jesuítas José de Anchieta e Manoel da Nóbrega subiram a Serra do Mar, nos idos de 1.553, a fim de buscar um local seguro para se instalar e catequizar os índios. Ao atingir o planalto de Piratininga, encontraram o ponto ideal. Os religiosos construíram um colégio numa pequena colina, próxima aos rios Tamanduatel e Anhangabaú, onde celebraram uma missa. Era o dia 25 de janeiro de 1.554, data que marca o aniversário de São Paulo. Quase cinco séculos depois, o povoado de Piratininga se transformou numa cidade de 11 milhões de habitantes. Daqueles tempos, restam apenas as fundações da construção feita pelos padres e índios no Pateo do Colégio. Piratininga demorou 157 anos para se tornar uma cidade chamada São Paulo, decisão ratificada pelo rei de Portugal. Nessa época, São Paulo ainda era o ponto de partida das bandeiras, expedições que cortavam o interior do Brasil.

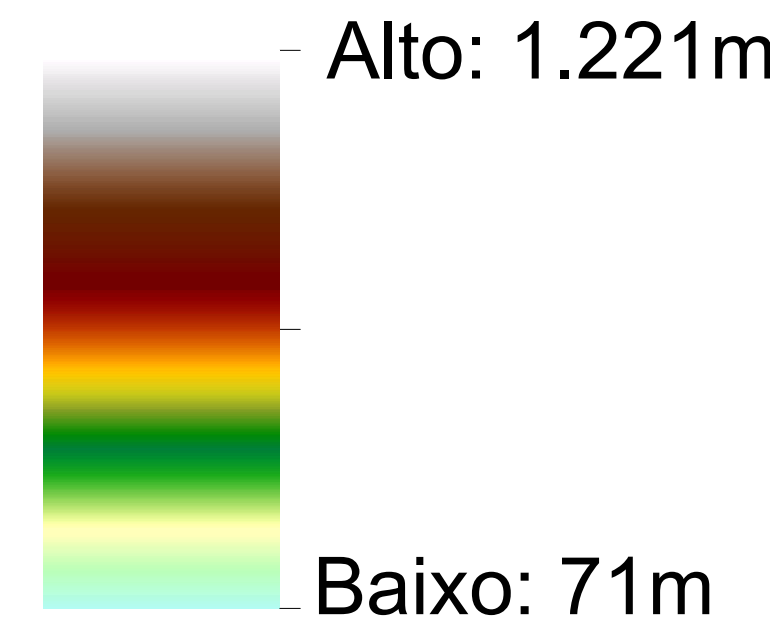


Trópico de Capricórnio (23°26'16"S | 23,4378°S)

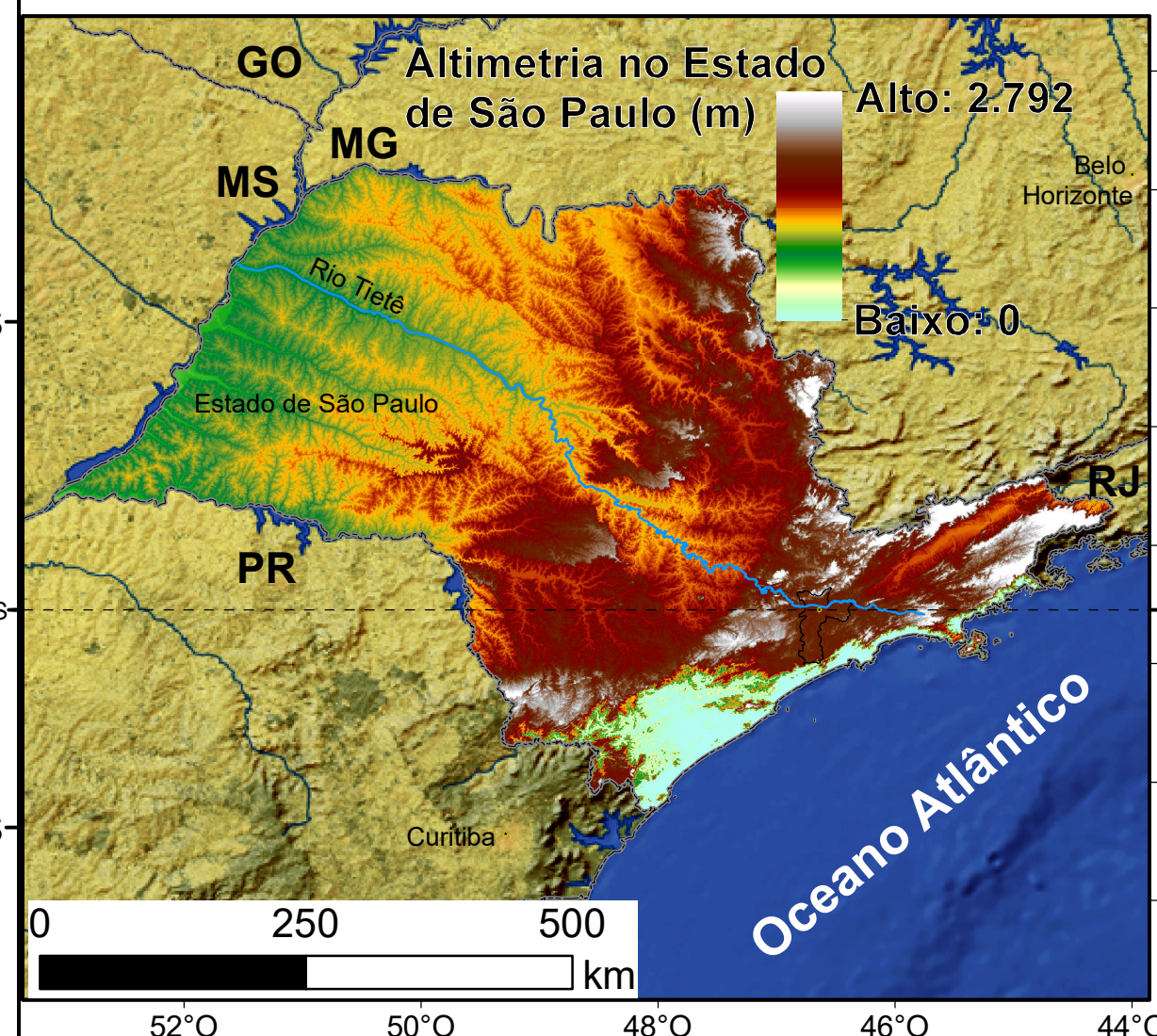
Área Territorial do Município de São Paulo: 1.521,11km².

São Paulo (23°32'51"S | 23,5475°S)

Altimetria do Município de São Paulo (SRTM30m)



Índice de Desenvolvimento Humano Municipal - 2010 (IDHM 2010): 0,805.



Em divisão territorial datada de 2.003, o município de São Paulo é constituído de 97 distritos: São Paulo e mais 96: Água Rasa, Altos de Pinheiros, Anhanguera, Aricanduva, Artur Alvim, Barra Funda, Belém, Bom Retiro, Brás, Brasilândia, Butantã, Cabumci, Cachoeirinha, Campo Belo, Campo Grande, Campo Limpo, Cangaíba, Capão Redondo, Carrão, Casa Verde, Cidade Ademar, Cidade Dutra, Cidade Líder, Cidade Tiradentes, Consolação, Cursino, Ermelino Matarazzo, Freguesia do O, Grajaú, Guaianas, Iguatemi, Ipiranga, Itaim Bibi, Itaim Paulista, Itaquera, Jabaquara, Jaçanã, Jaquara, Jaquaré, Jaraguá, Jardim Ângela, Jardim Helena, Jardim Paulista, Jardim São Luís, José Bonifácio, Lajeado, Lapa, Liberdade, Limão, Mandaquí, Marsilac, Moema, Morumbi, Parelheiros, Pari, Parque do Carmo, Pedreira, Penha, Perdizes, Perus, Pinheiros, Pirituba, Ponte Rasa, Raposo Tavares, República, Rio Pequeno, Sacomã, Santa Cecília, Santana, Santo Amaro, São Domingos, São Lucas, São Mateus, São Miguel, São Rafael, Sapopemba, Saúde, Sé, Socorro, Tatuapé, Tremembé, Tucuruvi, Vila Andrade, Vila Curuçá, Vila Formosa, Vila Guilherme, Vila Jacuí, Vila Leopoldina, Vila Maria, Vila Mariana, Vila Matilde, Vila Medeiros, Vila Prudente, Vila Sônia. Fonte: Prefeitura (2014).

- ★ Capital Estadual
- Distritos do Município de São Paulo
- Bacias Hidrográficas
- Sub-Bacias Hidrográficas

População Residente Rural: 101.159
População Residente Urbana: 11.152.344
População Residente Total: 11.253.503
Fonte: IBGE (2010).

