



C P R M
BIBLIOTECA

Rel. Viagem

175

Ministério de Minas e Energia - MME

SECRETARIA DE MINAS E METALURGIA

Companhia de Pesquisa de Recursos Minerais - CPRM

Serviço Geológico do Brasil

Relatório de Viagem a Lima - Peru

Por: Geól. Valter José Marques

Julho de 1998

SUMÁRIO

1- INTRODUÇÃO.....	3
2- OBJETIVOS	3
3- CRONOGRAMA DAS ATIVIDADES.....	4
4- ATIVIDADES TÉCNICAS	4

ANEXOS:

Agenda Geral da Reunião

Relatório de viagem dos membros participantes da SUDAM

Relação dos participantes à reunião

Cartões de visita

1) INTRODUÇÃO

Neste documento trata-se de historiar a participação do Geól. VALTER JOSÉ MARQUES, chefe da Divisão de Gestão Territorial da Amazônia e Centro-Oeste, da CPRM, em uma missão oficial do Governo Brasileiro a Lima, atendendo à convocação da Organização dos Estados Americanos, através da sua Divisão de Meio Ambiente, com o objetivo de discutir a programação dos projetos a serem apoiados pela Organização, durante o ano de 1999.

Iniciou-se a viagem no dia 08 de junho, através de um voo da VARIG, que partiu do Rio de Janeiro às 20:40h, tendo chegado a Lima à 1:00h, horário local, depois de cerca de seis horas de viagem (há uma diferença de fuso horário de -02 horas).

A chegada ao Brasil, no aeroporto de Guarulhos – São Paulo, deu-se no dia 13 de junho, às 5:30h da manhã. O viajante ainda seguiu para o Rio de Janeiro, de onde tomou um voo doméstico para Belém, no mesmo dia.

2) OBJETIVOS DA PARTICIPAÇÃO

Dar suporte técnico-científico (consultoria) à Unidade Técnica Brasileira, representada pela Superintendência de Desenvolvimento da Amazônia - SUDAM, instituição brasileira, responsável pelo planejamento e coordenação da execução dos projetos de Zoneamento Ecológico-Econômico, nas faixas de fronteira com os países do Tratado de Cooperação Amazônica, dentro do Programa Binacional de Desenvolvimento Fronteiriço da OEA.

3) CRONOGRAMA DE TODAS AS ATIVIDADES

A cronologia das atividades executadas atendeu, de forma resumida, ao esquema abaixo elaborado:

ATIVIDADE	08 de junho	09 de junho	10 de junho	11 de junho	12 de junho	13 de junho
Saída de Belém, às 7:00h	xx					
Escritório da CPRM\RJ	xxx					
Saída do Rio, às 20:40h	xx					
Chegada a Lima		x				
Reunião no INADE		xxxxxxx				
Reuniões Escritório OEA			xxxxxxxxx	xxxxxxxxx	xxxxx	
Roteiro cultural					xx	
Saída de Lima					x	
Deslocamento p/o Brasil						xxx
Deslocamento p/Belém						xxxx

Fig. – 01: Cronograma das Atividades Desenvolvidas pelo Relator, ilustrando-se os gastos em deslocamento e atividades relativas ao cumprimento dos objetivos.

4) ATIVIDADES TÉCNICAS

Na condição de consultor, tivemos a oportunidade de discutir e ponderar todos os assuntos da pauta, com os demais membros da representação brasileira da SUDAM/BE e do ITAMARATY, residente em Lima, os diversos aspectos técnico-operacionais e suas implicações, à medida que os trabalhos foram se desenvolvendo. Quando instados, fizemos intervenções públicas, em apoio às teses brasileiras, ou abrindo espaços à discussão e busca de consenso.

Merece destaque a exposição feita pelo relator, à respeito da evolução dos trabalhos referentes ao Estudo de Zoneamento Ecológico-Econômico - ZEE, na região fronteira do Acre com o Peru (municípios de Assis Brasil e Brasiléia), bem como a exposição dos resultados finais do Projeto de Zoneamento Ecológico-Econômico, na região de Tabatinga, fronteira com a Colômbia. Foram especialmente frutíferas as discussões travadas com a Sra. Diretora do Instituto SINCHI, Dra. Luz Marina Mantilla, da Colômbia, no sentido de afinar conceitos quanto aos enfoques dos estudos voltados à gestão territorial.

Um outro ponto em que tivemos a oportunidade de colaborar foi no tocante à estipulação dos cronogramas e orçamentação dos projetos de ZEE, que deverão ser encetados, nas fronteiras com a Colômbia, Peru e Bolívia. Os resultados estão expressos no quadro abaixo, transcrito das anotações da reunião de fechamento:

PAÍSES ENVOLVIDOS	FONTES EXTERNAS	OEA	DÉFICIT	CONTRA PARTIDA	UNIDADE TÉCNICA
Colômbia-Peru	80.000	45.000	35.000	CO: 150.000 PE:150.000	SINCHI INADE
Brasil-Colômbia	127.000	72.000	35.000	BR:190.000 CO:80.000	SUDAM
Brasil-Peru	100.000	72.000	28.000	BR:140.000 PE:40.000	
Bolívia-Peru	40.000	36.000	4.000	BO:10.000 PE: 40.000	MRREE
Brasil-Bolívia	200.000	139.000	61.000	BR: 150.000 BO: 40.000	
Regional (2 Seminários)	50.000	36.000	14.000		TCA
T O T A L	597.000	400.000	197.000		

Fig.02 – Recursos Previstos (US\$) para a Execução do Subprojeto de Zoneamento Ecológico-Econômico – ZEE

ANEXOS

Bolivia - Brasil - Colombia - Perú

**Reunión de Trabajo
de
UNIDADES TECNICAS**

**J
1
9
9
8**

LIMA - PERU

A G E N D A

A. Plan Colombo – Peruano (PPCP)

- Análisis y evaluación de los avances de los trabajos de gestión financiera de los Proyectos Binacionales del PPCP.
- Revisión de los avances de la macrozonificación de la zona Colombiana del PPCP.
- Aprobación del Plan de Operaciones del PPCP para el año de 1999
- Otros.

B. Programa de Desarrollo de Comunidades Fronterizas Peruano – Brasileñas Iñapari – Assis Brasil (PABI)

- Revisión y aprobación de los estudios de pre-factibilidad de los Proyectos Binacionales: Salud y Saneamiento Ambiental del PABI.
- Revisión y aprobación de los costos actualizados de los Proyectos Binacionales y del Plan de Desarrollo del PABI, que serán presentados en la Mesa de Donantes.
- Revisión de los avances de la Zonificación Ambiental de la zona Brasileña del PABI.
- Revisión y aprobación del Resumen Ejecutivo del Plan de Desarrollo del PABI.
- Preparación del Plan de Operaciones del PABI para el año de 1999.
- Otros.

C. Programa de Acción Integrado Peruano – Boliviano (PAIPB)

- Revisión de los avances de los estudios de pre-factibilidad de los Proyectos Binacionales: Integral de Salud, Parques Naturales Nacionales, Turismo y de los Términos de Referencia del Proyecto Binacional: Mejoramiento de las Condiciones de Navegabilidad del Río Madre de Dios.
- Revisión de los avances de la Macrozonificación Ambiental de la zona Peruana del PAIPB.
- Revisión y aprobación del Resumen Ejecutivo del Diagnóstico Regional Integrado del PAIPB.
- Preparación del Plan de Operaciones del PAIPB para el año de 1999.
- Otros.

PROYECTO MULTILATERAL: ORDENAMIENTO TERRITORIAL AMBIENTAL

A. CONSIDERACIONES GENERALES

El Ordenamiento Territorial en Unidades Ambientales, según su uso potencial, constituye el principal instrumento para planificar la distribución de los recursos naturales disponibles, lo que permite delimitar y cuantificar las áreas que presentan condiciones apropiadas para el desarrollo de diferentes actividades productivas, así como las destinadas para las reservas naturales o actividades de protección y de conservación.

Las Unidades Ambientales para uso Productivo corresponden a las diferentes áreas que poseen una vocación natural y un potencial comprobado para el desarrollo de actividades económicas, como son: la agrícola, ganadera, forestal, fauna y flora silvestre, turismo y otras de carácter específico.

Las Unidades Ambientales para Reservas, Conservación, Protección y Otros Usos, se denominan así por corresponder a diferentes ambientes cuyas condiciones físicas naturales son difíciles y su utilización representa un riesgo para la preservación del medio natural y de sus recursos, así como para el desarrollo de actividades socio – económicas y para la seguridad de la población. Este grupo está destinado a la perennización del medio y de sus recursos naturales renovables, principalmente los de flora y fauna silvestre.

El Proyecto de Ordenamiento Territorial estará constituido por el diseño espacial, o sea la delimitación de las denominadas "Unidades Ambientales", que corresponden a áreas que presentan condiciones similares desde el punto de vista del medio natural, potencialidad de sus recursos, vocación de uso e intervención antrópica, la cual permite identificar los diferentes procesos que ocurren, así como proponer las acciones y medidas más convenientes para cada caso específico en cada una de dichas unidades.

B. OBJETIVO GENERAL

El objetivo fundamental es el de preparar un proyecto de Ordenamiento Territorial que oriente el desarrollo sostenible de las áreas de integración fronterizas amazónicas, en base a una estrategia específica que culmina finalmente en la elaboración de un conjunto de sub-proyectos para cada área de integración fronteriza, viables de ejecutar en los diferentes plazos.

En base a este objetivo general, el propósito del Proyecto es:

- Ordenar la utilización de los Recursos Naturales en el espacio geográfico.
- Conservar los ecosistemas amazónicos y sus componentes mediante la protección de áreas especiales.
- Recomendar sistemas y tecnologías que permitan el aprovechamiento de los Recursos Naturales existentes, sin deterioro del capital natural de los mismos y que a la vez garanticen beneficios económicos y sociales para los pobladores.
- Presentar alternativas para fortalecer las instituciones regionales, departamentales y nacionales para afrontar el reto de implementar las acciones tendientes a conseguir el desarrollo sostenible.
- Apoyar y fortalecer los esfuerzos de cooperación regional para lograr los objetivos propuestos.

C. POLITICAS

El desarrollo sostenible es un proceso de mejoramiento económico y social que satisface las necesidades y los valores de todos los grupos interesados, manteniendo al mismo tiempo opciones futuras y considerando los recursos y la diversidad de la naturaleza, como elementos vitales para lograr un mejor nivel de vida de la población. En consecuencia las metas del desarrollo sostenible será la supervivencia y el bienestar de las personas y de todas las otras especies, ambas dentro de un fundamento ético.

Los lineamientos de política que enmarque el Ordenamiento Territorial y coadyuven a su realización deben ser:

- De Orden Institucional
Orientar a estimular el uso sostenible de los recursos naturales y la protección del ambiente, así como generalizar el tema ambiental a nivel de gobiernos regionales, corporaciones departamentales y locales (municipales) y población en general, promoviendo la participación de las Comunidades nativas/indígenas, y de la población en general y fomentar el desarrollo de programas binacionales de conservación de recursos naturales y hacer obligatorias las Evaluaciones de Impacto Ambiental de los proyectos de desarrollo nacional y regional.
- De Conservación y Desarrollo Sostenible
Fomentar el aprovechamiento de los Recursos Naturales; la protección de las Areas Especiales, así como la prevención y Recuperación de Areas Deterioradas.
- De Apoyo a la Gestión del Desarrollo Sostenible
Orientar a la población de modo que permita la implementación del Ordenamiento Territorial y Desarrollo Jurídico, Investigación Tecnológica, Cooperación y Coordinación, Fortalecimiento Institucional y la Transferencia a los Agentes Sociales.

D. ESTRATEGIAS

Las estrategias para la Conservación y Desarrollo Sostenible se orientarán hacia:

- Aprovechamiento de los recursos naturales, mediante el Fomento de las Actividades Productivas, Manejo del Bosque.
- Aprovechamiento de la Diversidad Biológica y Perfeccionamiento Técnico de los Recursos Humanos. Asimismo, debe priorizarse la protección de áreas especiales, mediante la prevención y recuperación de Areas Degradadas e intervenidas y regularizar la tenencia de tierras y la propiedad.
- Finalmente es necesario el apoyo a la gestión del desarrollo sostenible mediante el ordenamiento espacial y jurídico, promover la Investigación y Desarrollo Tecnológico, Fomentar la Cooperación y Coordinación y el Fortalecimiento Institucional. Es necesario contemplar también la transferencia de Agentes Económicos – Sociales, la transformación y comercialización de productos y cubrir los requerimientos energéticos.

GRUPOS DE TRABAJO

Miércoles 10

3:00 a.m. – 6:00 p.m.

Perú – Colombia
Brasil – Bolivia

Jueves 11

9:00 a.m. – 1:00 p.m.

Perú – Bolivia
Brasil – Colombia

3:00 p.m. – 6:00 p.m.

Perú – Brasil

Viernes 12

9:00 a.m. – 1:00 p.m.

Plenaria

3:00 p.m. – 6:00 p.m.

Firma de Actas

MINISTÉRIO DO PLANEJAMENTO E ORÇAMENTO
SECRETARIA ESPECIAL DE POLÍTICAS REGIONAIS
SUPERINTENDÊNCIA DO DESENVOLVIMENTO DA AMAZÔNIA

RELATÓRIO DE VIAGEM

1 - LOCAL: LIMA/ PERU

2 - PERÍODO: 10 a 12 / 06 / 98

3 - PARTICIPANTES:

Unidades Técnicas do Brasil, da Bolívia, da Colômbia e do Peru e representantes da Unidade de Desenvolvimento Sustentável e Meio Ambiente da OEA (Relação dos participantes em anexo).

4 - OBJETIVO:

Discussão para elaboração da proposta de trabalho referente ao ano de 1999, do Programa Binacional de Desenvolvimento Fronteiriço, que deverá ser enviada à OEA, até o dia 15 de julho do corrente ano.

5 - DESENVOLVIMENTO:

5.1 - Dia 10/06 - Reunião com a Unidade Técnica Boliviana.

- a) Houve consenso das Unidade Técnica Brasileira e Boliviana quanto à necessidade de se realizar o Estudo de Zoneamento Ecológico-Econômico da área fronteira, bem como pela realização de um seminário com o objetivo de integrar as equipes Técnicas, compatibilização das metodologias e definir áreas prioritárias para início do Estudo.
- b) A Unidade Técnica Brasileira propôs a realização de um estudo sobre as Relações Econômicas na Fronteira Brasil-Bolívia (Guajará-Mirim até Riberalta na Bolívia), a ser

realizado no âmbito do Programa Binacional de Desenvolvimento Fronteiriço. A Unidade Técnica Boliviana informou que este assunto circunscreve-se no âmbito da Subcomissão Mista de Assuntos Econômicos, comprometendo-se a levar o tema às instâncias bolivianas respectivas.

- c) O financiamento da proposta Brasil-Bolívia foi calculado, aproximadamente, em US\$ 200,000.00

5.2- Dia 11/06 – Reunião com a Unidade Técnica Colombiana.

- a) A Unidade Técnica Brasileira propôs a inclusão, no programa Binacional Brasil – Colômbia, de um projeto de Manejo Sustentável de Recursos Pesqueiros, tendo sido aceito pela Unidade Técnica Colombiana, que ressaltou a importância do Projeto para ambos os Países.
- b) Por sua vez, a Unidade Técnica Colombiana propôs, também, a inclusão de um Projeto de Manejo de Várzea, o que foi aceito pela Unidade Técnica Brasileira.
- c) Considerando o montante dos recursos disponibilizados pela OEA, para o Projeto, as Unidades Técnicas elegeram as seguintes prioridades:
- Compatibilização dos Zoneamentos Ecológico-Econômicos, realizados em ambas as fronteiras, incluindo a publicação e divulgação do Estudo;
 - Realização de 02 seminários para definir os Termos de Referências dos Projetos de Manejo Sustentável dos Recursos Florestais e dos Pesqueiros. Os seminários ocorrerão nas cidades de Letícia-Colômbia e Belém-Brasil.
- d) O financiamento da proposta Brasil – Colômbia, tem um custo estimado em US\$ 167,000.00.

5.3 – Dia 12 /06 – Reunião com a Unidade Técnica Peruana.

- a) As Unidades Técnicas do Brasil e do Peru aprovaram o estudo de Pré – factibilidade do Projeto Binacional de Saneamento Ambiental da área fronteira de Assis Brasil (BR) - Iñapari (PE).
- b) A Unidade Técnica Peruana solicitou a inclusão de um item referente às ações básicas de Saúde, no Estudo de Pré-factibilidade do “ Projeto Binacional de Saúde da Região de Assis Brasil – Iñapari ”.
- c) Foi entregue pela Unidade Técnica do Peru o documento “Plano de Desenvolvimento das Comunidades Fronteiriças Peruano – Brasileira / Iñapari-Assis Brasil – PABI ”, o qual será analisado pela Unidade Técnica Brasileira.
- d) O representante da CPRM, Dr. Valter Marques, fez uma exposição da evolução dos trabalhos referentes ao Estudo de Zoneamento Ecológico-Econômico-ZEE, dos municípios de Assis Brasil e Brasiléia .
- e) Houve consenso quanto à necessidade de se realizar os seguintes Estudos de Pré – factibilidade :
 - Compatibilização do ZEE;
 - Integração econômica e comercial;
 - Produção Agroflorestral e Agroindustrial; e
 - Parques Naturais e Ecoturismo.
- f) Foi acordado que o "Plano de Desenvolvimento das Comunidades Fronteiriças Peruano-Brasileira / Iñapari-Assis Brasil - PABI" será apresentado aos Doadores Internacionais, em Washington, em reunião a ser agendada para o próximo ano, uma vez que o Plano se encontra em fase final de elaboração .

5.4- Dia 12/06 - Reunião Final Plenária

- a) Foi acordado pelas Unidades Técnicas do Brasil, da Bolívia, da Colômbia e do Peru, que a solicitação de financiamento para a OEA deverá ser uma única para os quatro Países, consubstanciada no "PROJETO DE DESENVOLVIMENTO SUSTENTÁVEL DE ÁREAS FRONTEIRIÇAS AMAZÔNICAS - BOLÍVIA, BRASIL, COLÔMBIA E PERU".
- b) Em virtude das restrições orçamentárias da OEA (US\$ 500,000.00), para os quatro Países, acordou-se que o Projeto Multilateral deverá conter os seguintes sub-projetos:
- | | |
|--|-----------------|
| - Zoneamento Ecológico- Econômico | US\$ 400,000.00 |
| - Manejo Sustentável dos Recursos Florestais | US\$ 100,000.00 |
- c) As Unidades Técnicas acordaram com o aporte de contrapartida financeira referente a cada País (quadro em anexo).
- d) A Unidade Técnica Peruana foi designada, pelas demais, como a responsável pela elaboração da condensação da proposta final do PROJETO MULTILATERAL, que deverá ser enviada para a OEA, até o dia 15 de julho do corrente ano.
- e) Os Ministérios das Relações Exteriores, de cada País envolvido, terão que enviar correspondência para a OEA, informando o apoio ao referido Projeto, até o mês de agosto próximo.
- f) O representante da OEA, Dr. Jorge Rucks, informou que está sendo implantado, no âmbito do Programa Binacional Fronteiriço, num Estudo de Manejo das Bacias dos Rios Amazonas e Putumayo, a ser financiado pela GEF, através do Programa de Águas Internacionais, o qual terá o envolvimento do Brasil, da Colômbia, do Equador e do Peru.

Informou, ainda, que nos dias 10 e 11/07 do corrente ano, acontecerá uma reunião na cidade de Letícia/ Colômbia, com representantes da GEF e dos Países envolvidos, para a definição dos primeiros Projetos candidatos ao financiamento.

Belém, 06 de Julho de 1998.

ELIANA FRANÇA DOS SANTOS ZACCA
Coordenadora da CPR

LÚCIA AUAD ROSSY
Diretora da DEPP/ CPR

**RECURSOS PREVISTOS PARA A EXECUÇÃO DO SUB-PROJETO DE
ZONEAMENTO ECOLÓGICO - ECONÔMICO-ZEE**

PAÍSES	FONTES EXTERNAS	OEA	DEFICIT	CONTRA-PARTIDA	US\$
					PAÍS
1. CO/PE	80,000	45,000	35,000	CO: 150,000 PE: 150,000	SINCHI INADE
2. CO/BR	127,000	72,000	35,000	CO: 80,000 BR: 190,000	SUDAM
3. PE/BR	100,000	72,000	28,000	PE: 40,000 BR: 140,000	
4. PE/BO	40,000	36,000	4,000	PE: 40,000 BO: 10,000	MRREE
5. BO/BR	200,000	139,000	61,000	BO: 40,000 BR: 150,000	
6. REGIONAL	50,000 (2 SEMINÁRIOS)	36,000	14,000		
TOTAL	597,000	400,000	197,000		



LUZ MARINA MANTILLA CARDENAS
Directora General

Rodolfo Ramos Ariansen

INSTITUTO AMAZONICO DE INVESTIGACIONES CIENTIFICAS "SINCHI"

Calle 20 No. 5-44 Tel.: 283 67 55
Fax: (91) 286 24 18 - A.A. 034174
Santafé de Bogotá, D.C.

~~Calle 8 No. 8-03 (Esquina)~~
~~Tel. (9810) 270 11 - 272 00~~
Leticia - Colombia - Sur América
9859 28178 y 28171

OFICINA DE LA SECRETARIA
GENERAL DE LA OEA EN EL PERU

AV. NICOLAS DE RIVERA 774
LIMA 27, PERU - TELF. 441-6214
CASILLA 140214 - FAX 4416715

GUILLERMO ROMERO JEMIO
CONSEJERO

MARIA LUISA ALIAGA
CONSEJERO
EMBAJADA DE BOLIVIA

LA PAZ - BOLIVIA

TELFOS: 440 - 2095 442 - 3836

FAX: 440 - 2298



JACQUELINE ACOSTA P.
SUPERVISORA DE VENTAS





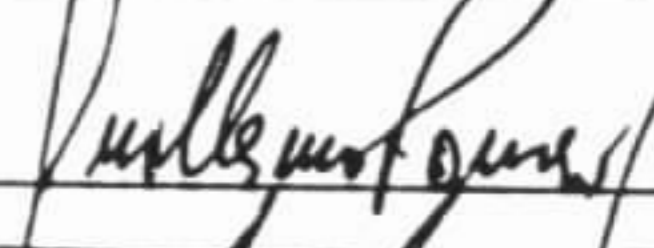

Av. la Paz 769
Miraflores
Lima 18 - Perú

Tel.: 444-1414
Anexo 460
Fax: 444-3955

ANEXO N° 01



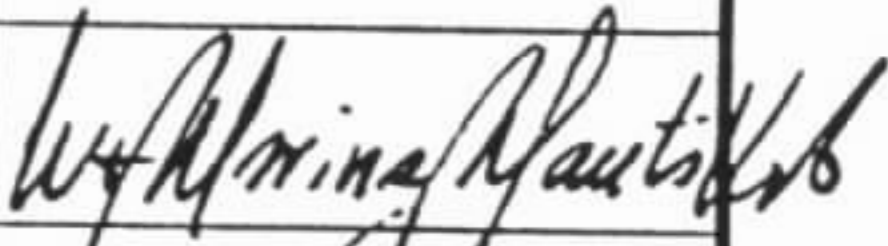


REUNION DE UNIDADES TECNICAS DEL PROGRAMA DE DESARROLLO DE LAS
COMUNIDADES FRONTERIZAS BOLIVIANO-BRASILEÑAS

LIMA - PERU, 10, 11 y 12 de Junio de 1998

ENTIDAD	NOMBRE	CARGO	TELEFONO	FIRMA
SUPERINTENDENCIA DO DESENVOLVIMENTO DA AMAZONIA - SUDAM - BRASIL	ELIANA FRANÇA DOS SANTOS ZACCA	CHEFE DA UNIDADE TECNICA BRASILEIRA	55-91-2105407 55-91-2105411 55-91-226-9037	
SUPERINTENDENCIA DO Desenvol. de Amazonia - (SUDAM)	Loiré Rossy	Unidade Técnica do BRASIL	55-91-2105501	
SERVIÇO GEOLOGICO BRASIL	VALTER JOSÉ MARQUES	COORDENADOR ZONAS AMONW	55-91-2461651	
UDSMA / OEA	JORGE RUCKS	JEFE DIV II	4583862	
MINISTERIO DE RELACIONES EXTERIORES	GUILLELMO ROMERO JEMIO	JEFE U.T.B	391115	
Embajada de Bolivia en Perú.	Mariana Luisa Aluzga de	Consejero	4423836	

REUNION DE UNIDADES TECNICAS DEL PLAN BRASILEIRO-COLOMBIANO PARA EL
DESARROLLO INTEGRADO DE LAS COMUNIDADES VECINAS DEL EJE APAPORIS
TABATINGA - PAT



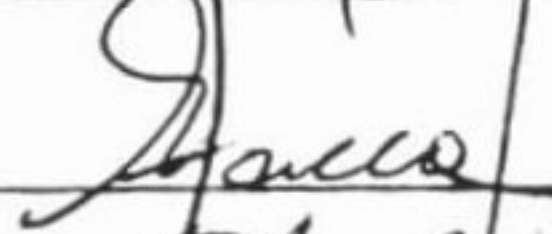
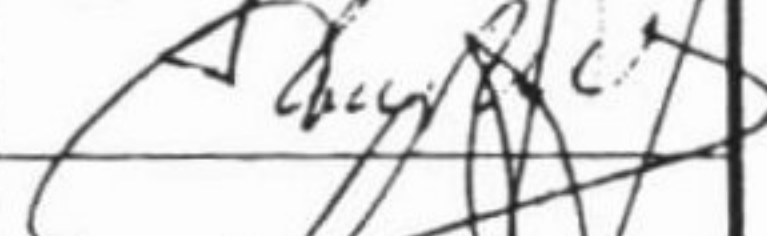




LIMA - PERU, 10, 11 y 12 de Junio de 1998

ENTIDAD	NOMBRE	CARGO	TELEFONO	FIRMA
SUPERINTENDENCIA DO DESENVOLVIMENTO DA AMAZONIA - SUDAM - BRASIL	ELIANA FRANCA DOS SANTOS ZALCA	CHEFE DA UNIDADE TECNICA BRASILEIRA	55-91-2105207 55-91-2105411 55-91-2269037	
SUDAM/BRASIL	Lucina Rossy	UTB	55-91-210-5501	
Instituto STUCCI	Waldemira Mantilla Pajonno	Dir. UTC	9859-28171	
UDSMA/OEA	FOLKE RUCKS	Jepe Dir. II	458 38 62	
CPRM - SERVIÇO GEOLOGICO DO BRASIL	VACION JOSÉ MARQUES	COORDENADOR ZCU	55-91-2461657	

ANEXO N° 01

REUNION DE UNIDADES TECNICAS DE PERU Y BRASIL DEL PROGRAMA DE
DESARROLLO DE COMUNIDADES FRONTERIZAS PERUANO - BRASILEÑAS
IÑAPARI - ASSIS BRASIL - PABI

LIMA - PERU, 10, 11 y 12 de Junio de 1998

ENTIDAD	NOMBRE	CARGO	TELEFONO	FIRMA
CPRM - SERVIÇO GEOLOGICO DO BRASIL	VALTER JOSÉ MARQUES EMAIL: vmarques@interconnect.com.br	COORDENADOR ZEE	55-91-2461657 (FONE/FAX)	
SUDAM / BRASIL	WILMA ROSSY	Unidade Técnica Brasileira	55-91-2105501	
SUDAM / BRASIL	ELIANA FRANCA DOS SANTOS ZACCA	CHEFE DA UNIDADE TÉCNICA BRASILEIRA	55-91-210-5409 55-91-210-5411 55-91-226-9037	
RREE / PERU	DORIS URBINA MANCILLA	ASSISTENTE TÉCNICA	427 3860000 2555	
INADE - DEMO - PERÚ	VICTOR QUEVA TAMAYO	Director Ejec.	4443148	
Ministerio de la Presidencia	Minist. de la Presidencia	Funcionario UMDR	222-3866-1846	
INADE	JUAN DEVILLA C.	CSA	4463730	
UDSMA / OEA	JORGE RUCKS	Div. ^{Jefe} S. II	458 3862	
UNIDAD TECNICA PERUANA/UDSMA	DODORO AUSTO VILLOZ	CONSULTOR UET	4468730	