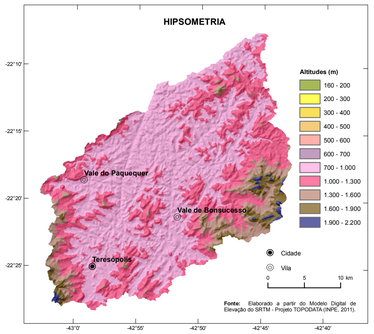

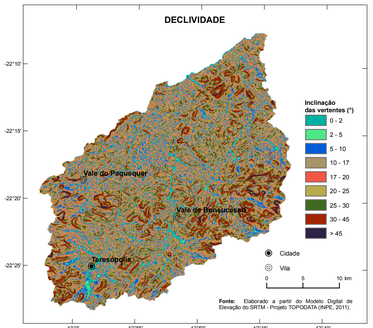

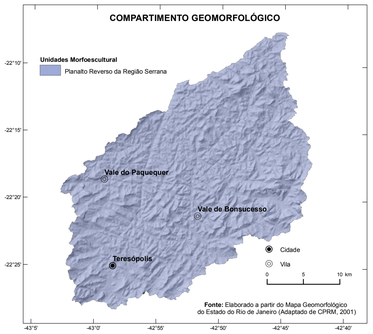

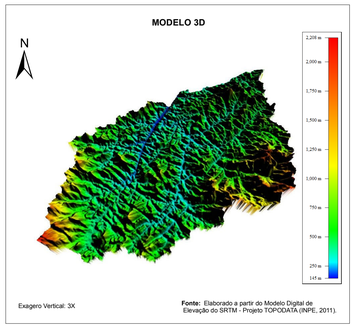

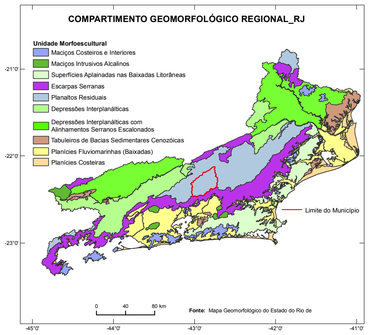

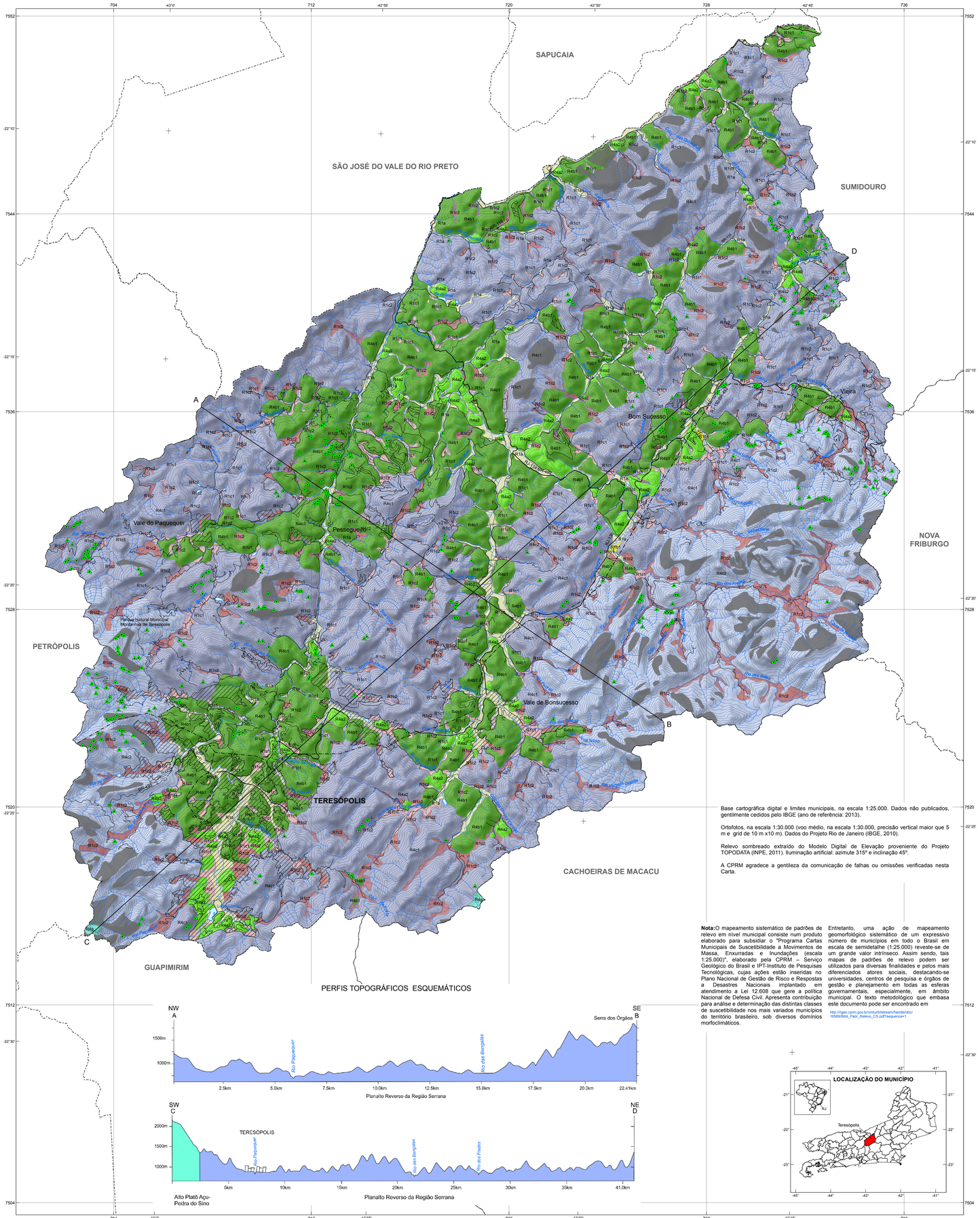

Base cartográfica digital e limites municipais, na escala 1:25.000. Dados não publicados, gentilmente cedidos pelo IBGE (ano de referência: 2013).

Ortofotos, na escala 1:30.000 (voo médio, na escala 1:30.000, precisão vertical maior que 5 m e grid de 10 m x10 m). Dados do Projeto Rio de Janeiro (IBGE, 2010).

Relevo sombreado extraído do Modelo Digital de Elevação proveniente do Projeto TOPODATA (INPE, 2011). Iluminação artificial: azimute 315º e inclinação 45º.

A CPRM agradece a gentileza da comunicação de falhas ou omissões verificadas nesta Carta.

Nota: O mapeamento sistemático de padrões de relevo em nível municipal consiste num produto elaborado para subsidiar o "Programa Cartas Municipais de Suscetibilidade a Movimentos de Massa, Enxurradas e Inundações (escala 1:25.000)", elaborado pela CPRM – Serviço Geológico do Brasil e IPT-Instituto de Pesquisas Tecnológicas, cujas ações estão inseridas no Plano Nacional de Gestão de Risco e Respostas a Desastres Nacionais implantado em atendimento a Lei 12.608 que gere a política Nacional de Defesa Civil. Apresenta contribuição para análise e determinação das distintas classes de suscetibilidade nos mais variados municípios do território brasileiro, sob diversos domínios morfoclimáticos.

Entretanto, uma ação de mapeamento geomorfológico sistemático de um expressivo número de municípios em todo o Brasil em escala de semidetalhe (1:25.000) reveste-se de um grande valor intrínseco. Assim sendo, tais mapas de padrões de relevo podem ser utilizados para diversas finalidades e pelos mais diferenciados atores sociais, destacando-se universidades, centros de pesquisa e órgãos de gestão e planejamento em todas as esferas governamentais, especialmente, em âmbito municipal. O texto metodológico que embasa este documento pode ser encontrado em

http://rigeo.cprm.gov.br/xmlui/bitstream/handle/doc/16588/Bibli_Pagir_Relevo_CS.pdf?sequence=1.

PERFIS TOPOGRÁFICOS ESQUEMÁTICOS

MINISTÉRIO DE MINAS E ENERGIA
SECRETARIA DE GEOLOGIA, MINERAÇÃO E TRANSFORMAÇÃO MINERAL

MINISTRO DE ESTADO
Fernando Coelho Filho

SECRETÁRIO EXECUTIVO
Paulo Pedrosa

SECRETÁRIO DE GEOLOGIA, MINERAÇÃO E TRANSFORMAÇÃO MINERAL
Vicente Humberto Lôbo Cruz

CPRM – SERVIÇO GEOLÓGICO DO BRASIL
CONSELHO DE ADMINISTRAÇÃO
Presidente
Otto Bittencourt Neto

Vice-Presidente
Eduardo Jorge Ledsham

DIRETORIA EXECUTIVA
Diretor-Presidente
Eduardo Jorge Ledsham

Diretor de Hidrologia e Gestão Territorial
Antônio Carlos Bacelar Nunes

Diretor de Geologia e Recursos Minerais
José Carlos Garcia Ferreira

Diretor de Relações Institucionais e Desenvolvimento
Esteves Pedro Colnago

Diretor de Administração e Finanças
Juliano Sousa de Oliveira

CRÉDITOS TÉCNICOS

DEPARTAMENTO DE GESTÃO TERRITORIAL - DEGET
Jorge Pimentel

Divisão de Gestão Territorial - DIGATE
Edgar Shinzato

Divisão de Geologia Aplicada - DIGEAP
Sandra Fernandes da Silva

Organização da Publicação
Marcelo Eduardo Dantas
Michele Silva Santana
Jérsica Tiné Pôssa (estagiária)
Maria Adelaide Mansini Maia
Edgar Shinzato

Concepção Metodológica das Cartas Geomorfológicas

Marcelo Eduardo Dantas

Sensoriamento Remoto e Geoprocessamento
Edgar Shinzato

Execução da Carta Geomorfológica
Marcelo Eduardo Dantas
Jennifer Fortes Cavalcante Renk (estagiária)
Mayã Luiza Teles Garcia (estagiária)
Edgar Shinzato

Sistema de Informação Geográfica, Elaboração de Leiaute e Ilustrações
Gabriela Figueiredo de Castro Simão
Clara Benarroz da Silva (Estagiária)

DEPARTAMENTO DE APOIO TÉCNICO - DEPAT
Valter Alvarenga Barradas

DIVISÃO DE CARTOGRAFIA - DICART
Marilia Santos Salinas do Rosário

Consolidação da Base e Editoração Cartográfica Final
Maria Luiza Pouchinho
Flávia Renata Ferreira

Elaboração de Subprodutos do Modelo Digital de Elevação
Flávia Renata Ferreira

Estagiária
Clara Benarroz da Silva (estagiária)
Ana Carolina de Faria Duarte (estagiária)

Padrão de Relevo	Foto ilustrativa	Características predominantes	Amplitude (metros)	Declividade	
				Graus	%
R1a Planícies de Inundação (*Várzeas*)		Superfícies sub-horizontais constituídas de depósitos arenosos ou areno-argilosos a argilosos, bem selecionados, situados nos fundos de vales. Apresentam gradientes extremamente suaves e convergentes em direção aos cursos d'água principais. Terrenos imperfeitamente drenados, sendo periodicamente inundáveis.	Zero	0-3°	0-5%
R1b1 Terraços Fluviais		Superfícies sub-horizontais constituídas de depósitos arenosos ou areno-argilosos a argilosos, bem selecionados, situados nos flancos dos atuais fundos de vales. Consistem de superfícies bem drenadas, de relevo plano a levemente ondulado, acima do nível das cheias sazonais.	2 a 20 m	0-3°	0-5%
R1c1 Rampas de Alúvio-Colúvio		Superfícies deposicionais inclinadas constituídas por depósitos de encosta, areno-argilosos a argilo-arenosos, mal selecionados, em interdigitação com depósitos praticamente planos das planícies fluviais. Ocorrem, de forma disseminada, em meio ao domínio de mar-de-morros.	Variável	5-10°	9-18%
R1c2 Rampas de Colúvio/ Depósitos de Tálus		Superfícies deposicionais fortemente inclinadas constituídas por depósitos de encosta, de matriz areno-argilosa a argilo-arenosa, rica em blocos, muito mal selecionados, em interdigitação com depósitos suavemente inclinados das rampas de *alúvio-colúvio*. Ocorrem, de forma disseminada, nos sopés das vertentes íngremes das serras e escarpas.	Variável	5-10°	9-18%
R4a2 Morros Baixos		Relevo típico do domínio de "mares-de-morros", constituído de colinas dissecadas, com vertentes convexo-côncavas e topos arredondados, com vertentes de gradiente suave a moderado, apresentando moderada densidade de drenagem com padrão dendrítico ou subdendrítico.	50 a 120 m	5-20°	9-36%
R4b1 Morros Altos		Relevo de morros de geometria convexo-côncava, francamente dissecados. Caracteriza-se por um relevo movimentado com vertentes de gradientes médios a elevados e topos arredondados a aguçados. Densidade de drenagem moderada a alta com padrão subdendrítico a treliça.	80 a 250 m	10-35°	18-70%
R4c1 Domínio Serrano		Relevo de aspecto montanhoso, muito acidentado, apresentando vertentes retilíneas a côncavas e topos de cristas alinhadas, aguçados ou levemente arredondados, com sedimentação de colúvios e tálus. Alta densidade de drenagem. Predominam vertentes de gradientes elevados com ocorrência esporádica de paredões rochosos subverticais e pães-de-açúcar.	>300 m	20-45°	36-100%
R4c2 Domínio Alto Serrano		Relevo de aspecto montanhoso, muito acidentado, apresentando vertentes retilíneas a côncavas e topos de cristas alinhadas ou aguçadas, com sedimentação generalizada de colúvios e tálus. Alta densidade de drenagem. Predominam grandes desperhadeiros gradientes elevados com ocorrência esporádica de paredões rochosos subverticais e pães-de-açúcar.	>700 m, picos acima de 1.500 metros de altitude.	30-45°	58-100%
R4g Altos Platôs		Relevo amorreado ou aplainado, alçado a cotas superiores a 1.200 metros, representando fragmentos de superfície cimeira. Esta unidade encontra-se delimitada por vertentes muito acidentadas e paredões escarpados subverticais (60 a 90º).	20 a 50 m	3-10°	5-18%

Feições associadas a movimentos gravitacionais de massa e processos correlatos

- Cicatriz de deslizamento recente indicativa de suscetibilidade local/pontual (natural)
- Paredão rochoso suscetível a quedas ou desplacamentos

Obs.: Feições obtidas por meio de fotointerpretação de ortofotos (IBGE, 2010) e levantamento de campo.

Convenções Cartográficas

- Área urbanizada/edificada
- Estrada pavimentada
- Estrada não pavimentada
- Linha de transmissão de energia
- Limite municipal
- Curva de nível (espaçamento de 40 m)
- A — B Perfil topográfico
- Curso de água perene
- Lagoa / Lago

Fonte: Áreas urbanizadas/edificadas obtidas/atualizadas a partir de fotointerpretação de ortofotos cedidas pelo IBGE (IBGE, 2010). Curvas de nível geradas a partir de dados do Projeto TOPODATA (INPE, 2011).

Obs.: As áreas urbanizadas/edificadas incluem: áreas urbanizadas propriamente ditas, equipamentos urbanos, assentamentos precários, chácaras e indústrias.

CARTA GEOMORFOLÓGICA

MUNICÍPIO DE TERESÓPOLIS - RJ

ESCALA 1:70.000

0 1 2 3 4 km

PROJEÇÃO UNIVERSAL TRANSVERSA DE MERCATOR
Origem da quilometragem UTM: Equador e Meridiano Central 45° W. Gr., acrescidas as constantes 10000 km e 500 km, respectivamente.
Datum horizontal: SIRGAS2000

SETEMBRO 2017

PAC PROGRAMA DE ACELERAÇÃO DO CRESCIMENTO
CPRM Serviço Geológico do Brasil
Secretaria de Geologia, Mineração e Transformação Mineral
Ministério de Minas e Energia
BRASIL

06/10/17