

GRADIENTE TOTAL: Centraliza a anomalia em relação ao corpo causativo, supõe o caráter dipolar, facilita a interpretação, estabelece dimensões horizontais na anomalia em relação ao corpo causativo.


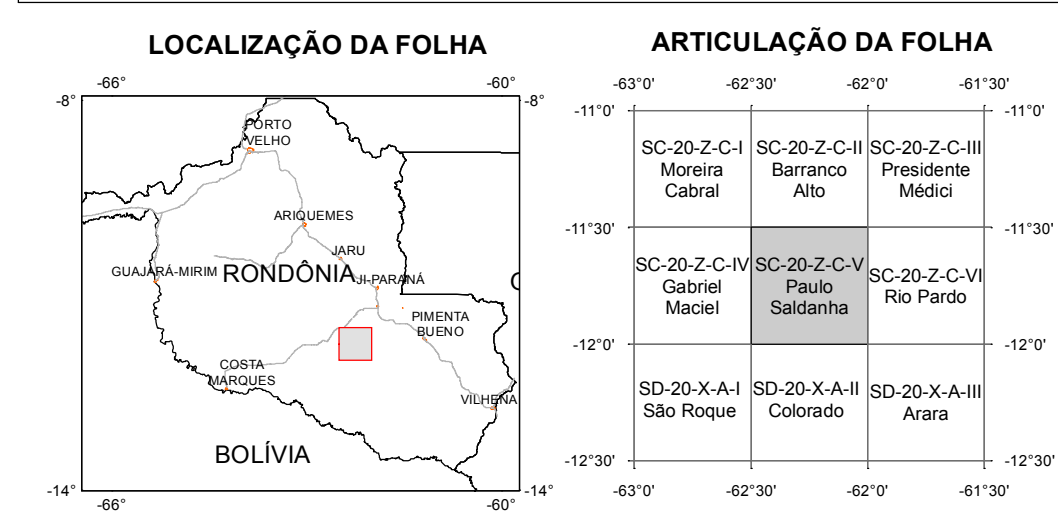


IMAGEM DE COMPOSIÇÃO TERNÁRIA RGB (K-ETh-EU): Mostra a variação das concentrações dos três radioelementos relacionados com as cores vermelho (K), verde (Th) e azul (Eu). O aspecto de cores varia desde o branco, quando coincidem as máximas concentrações nos três radioelementos, até o preto, para os mínimos teores.

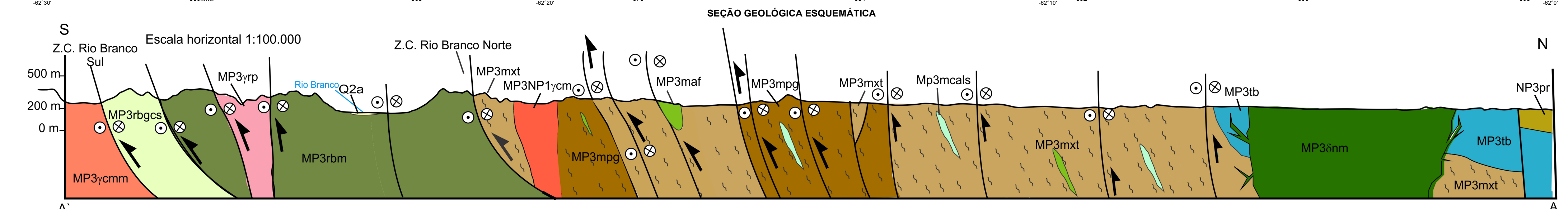


ARTICULAÇÃO DA FOLHA: Grid system for the sheet, including coordinates and sheet numbers (SC.20-Z-C-I to SC.20-Z-C-V).

BASE GEOLÓGICA: Description of the geological base, including the use of digital elevation models (SIPAM-RO e SEDAM-RO) and georeferencing.

CIÇÃO BIBLIOGRÁFICA: List of references used in the map, including works by Bergami et al. (2018) and others.

AVISO LEGAL: Legal notice regarding the use of the map and the responsibility of the user.



RELAÇÕES TECTONO-ESTRATIGRÁFICAS: Stratigraphic correlation chart showing relationships between geological units across different periods (Quaternário, Neógeno, Ediacarano, Criogênio, Toriano, Esteniano).

UNIDADES LITOESTRATIGRÁFICAS: Lithostratigraphic units table listing units like NP3fbc, NP3mxt, and NP3pr, along with their descriptions and ages.

QUATERNÁRIO (Q), NEÓGENO (N): Quaternary and Neogene units table, including Q2a (Depósitos Aluvionares) and NQ1 (Cobertura Sedimentar Indiferenciada).

Grupo Pimenta Bueno: Description of the Pimenta Bueno group, including formations like Fazenda Casa Branca, Membro Comemoração, and Membro Rondon.

MESOPROTEROZOICO (MP) CALIMIANO (MP1) - ESTENIANO (MP3): Description of the Mesoproterozoic (Calimiano and Esteniano) units, including Suite Costa Marques, Suite Rio Pardo, and Suite Novo Mundo.

Grupo Nova Brasília: Description of the Nova Brasília group, including formations like Migrantiópolis, Parangasse, Migralândia, and Rio Branco.

Notas: Additional notes regarding the map, including scale, projection, and contact information.

Convenções Geológicas: Legend for geological symbols, including faults, folds, and structural features.

Convenções Cartográficas: Legend for cartographic symbols, including urban areas, roads, and water bodies.

CRÉDITOS DE AUTORIA: Acknowledgments to the authors and technical staff involved in the map's production.

CARTA GEOLÓGICA FOLHA SC.20-Z-C-V PAULO SALDANHA ESCALA 1:100.000: Title block containing the map's title, scale, and institutional affiliations (CPRM, Ministério de Minas e Energia, etc.).