MINISTÉRIO DE MINAS E ENERGIA
SECRETARIA DE GEOLOGIA, MINERAÇÃO E TRANSFORMAÇÃO MINERAL
SERVIÇO GEOLÓGICO DO BRASIL - CPRM

PROGRAMA GEOLOGIA, MINERAÇÃO E TRANSFORÇÃO MINERAL
AÇÃO LEVANTAMENTO GEOLÓGICO E DE POTENCIAL MINERAL DE NOVAS FRONTEIRAS
CARTA GEOLÓGICA - ESCALA 1:50.000

FOLHA SB.24-Y-B-VI-2

ENCARTE TECTÔNICO

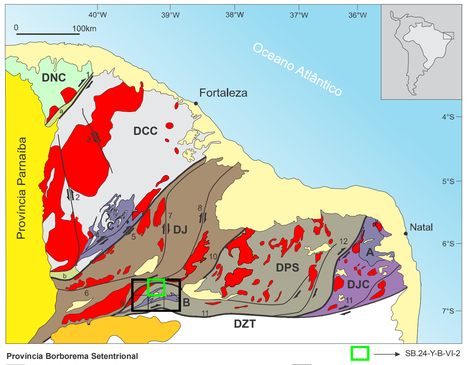

Província Borborema Setentrional

- DNC - Domínio Noroeste Ceará
- DCC - Domínio Ceará Central
- DJ - Domínio Jaguaribeano
- DPS - Domínio Rio Piranhas-Seridó
- DJC - Domínio São José do Campestre
- DZT - Domínio Zona Transversal

Fanerozoico
- Coberturas sedimentares

Paleozoico
- Bacia do Parnaíba (intracratônica)

Eopaleozoico
- Bacias molassoides brasilianas (a) Bacia do Jaibaras; (b) Bacia do Cococi

Neoproterozoico
- Granitoides Brasilianos

Núcleos Arqueanos
- A - Maciço São José do Campestre
- B - Complexo Granjeiro
- C - Complexo Cruzeta (Maciço de Troia)

Zonas de Cisalhamento

1 - Sobral-Pedro II
2 - Tauá
3 - Falha Rio Groaíras
4 - Sabonete-Inharé
5 - Senador Pompeu
6 - Aiuaba
7 - Orós
8 - Jaguaribe
9 - Farias Brito
10 - Portalegre
11 - Patos
12 - Picuí-João Câmara

AEROMAGNETOMETRIA - GRADIENTE TOTAL

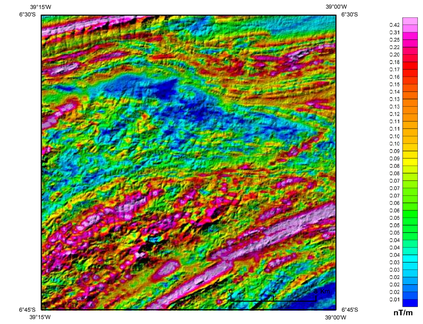

AEROGAMAESPECTROMETRIA - IMAGEM DE COMPOSIÇÃO TERNÁRIA RGB (K-eTh-eU)

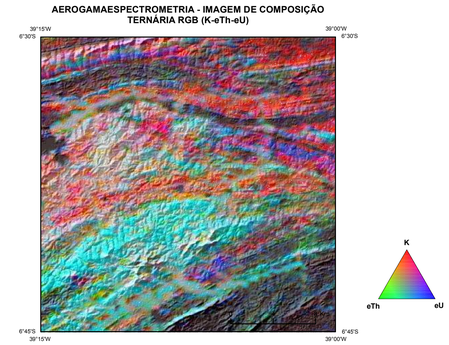

LOCALIZAÇÃO DA FOLHA

ARTICULAÇÃO DA FOLHA

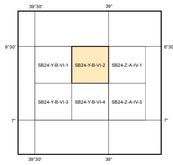

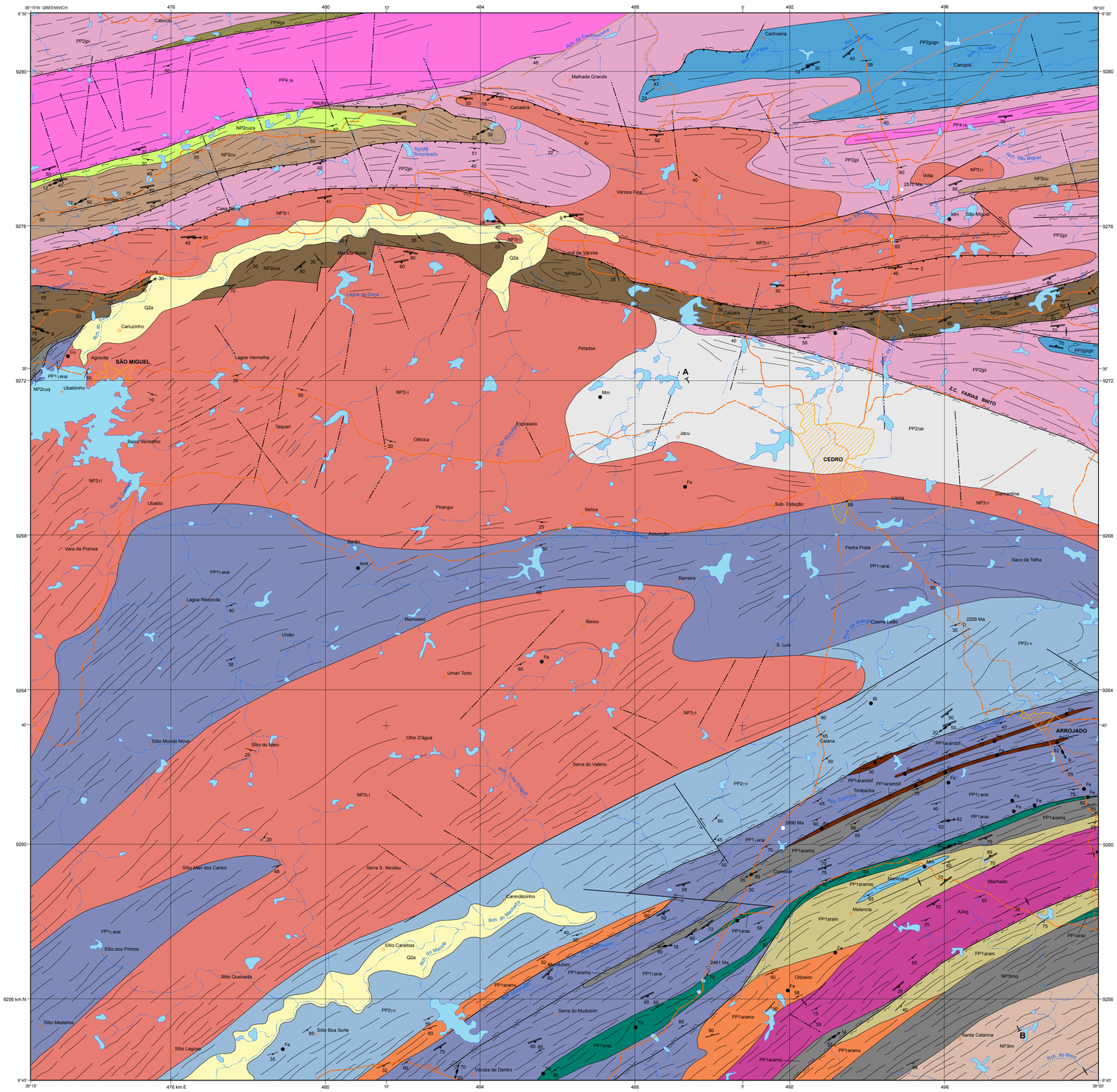
39°15'W GREENWICH
476
480
484
488
492
496
9280
9276
9272
9268
9264
9260
9256 km N
476 km E
SÃO MIGUEL
CEDRO
ARROJADO
Z.C. FARIAS BRITO
Rch. do Espraiado
Rch. do Mucuripe
Rch. do Mururu
Rch. do Mangue
Rch. do Meio
Rch. Grande
Rch. Cococi
Rch. Olho D'Água
Rch. Cutiúba
Rch. Cachoeira
Rch. Malhada Grande
Rch. Lagoa Redonda
Rch. Umari Torto
Rch. Serra do Mudubim
Rch. Várzea de Dentro
Rch. Boa Sorte
Rch. Lagoa das Onças
Rch. Várzea Feia
Rch. Lagoa Vermelha
Rch. Cariuzinho
Rch. Agrovila
Rch. Ubaldo
Rch. Ubaldinho
Rch. Taquari
Rch. Barro Vermelho
Rch. Pirangui
Rch. Oiticica
Rch. Espraiado
Rch. Belize
Rch. Campos
Rch. Pedra Preta
Rch. Saco da Telha
Rch. Barreira
Rch. Baixio
Rch. Cosme Leão
Rch. Serra do Valério
Rch. Serra S. Nicolau
Rch. Sítio Mari dos Carlos
Rch. Sítio Quebrada
Rch. Sítio Boa Sorte
Rch. Sítio Lagoas
Rch. Sítio Medeiros
Rch. Sítio Dos Primos
Rch. Sítio Caraúbas
Rch. Sítio Mundo Novo
Rch. Sítio do Meio
Rch. Lagoa Redonda
Rch. Mamoeiro
Rch. Olitzeiro
Rch. Machado
Rch. Melancia
Rch. Mangueira
Rch. Santa Catarina
Rch. Timbaúba
Rch. Caiaia
Rch. Canindozinho
Rch. Sítio Caraúbas
Rch. Sítio Quebrada
Rch. Sítio Boa Sorte
Rch. Sítio Lagoas
Rch. Sítio Medeiros
Rch. Sítio Dos Primos
Rch. Sítio Mari dos Carlos
Rch. Serra S. Nicolau
Rch. Serra do Mudubim
Rch. Várzea de Dentro
Rch. Serra do Valério
Rch. Olho D'Água
Rch. Sítio Mundo Novo
Rch. Sítio do Meio
Rch. Lagoa Redonda
Rch. Umari Torto
Rch. Mamoeiro
Rch. Baixio
Rch. Barreira
Rch. Cosme Leão
Rch. Pedra Preta
Rch. Saco da Telha
Rch. Santa Catarina
Rch. Belize
Rch. Pirangui
Rch. Espraiado
Rch. Oiticica
Rch. Taquari
Rch. Ubaldo
Rch. Ubaldinho
Rch. Agrovila
Rch. Cariuzinho
Rch. Lagoa Vermelha
Rch. Lagoa das Onças
Rch. Várzea Feia
Rch. Malhada Grande
Rch. Cachoeira
Rch. Campos
Rch. São Miguel
Rch. Volta
Rch. Caiçara
Rch. Jacu
Rch. Fe
Rch. Sub-Estação
Rch. Lisma
Rch. Diamantina
Rch. Assunção
Rch. Canindozinho
Rch. Melancia
Rch. Machado
Rch. Mangueira
Rch. Corredor
Rch. Olitzeiro
Rch. Santa Catarina
Rch. Timbaúba
Rch. Caiaia
Rch. Cutiúba
Rch. Cococi
Rch. Grande
Rch. do Meio
Rch. do Mururu
Rch. do Mucuripe
Rch. do Espraiado
Rch. Cachoeira
Rch. Malhada Grande
Rch. Campos
Rch. Volta
Rch. São Miguel
Rch. Várzea Feia
Rch. Lagoa das Onças
Rch. Cariuzinho
Rch. Agrovila
Rch. Ubaldo
Rch. Ubaldinho
Rch. Taquari
Rch. Barro Vermelho
Rch. Pirangui
Rch. Oiticica
Rch. Espraiado
Rch. Belize
Rch. Campos
Rch. Pedra Preta
Rch. Saco da Telha
Rch. Barreira
Rch. Baixio
Rch. Cosme Leão
Rch. Serra do Valério
Rch. Serra S. Nicolau
Rch. Sítio Mari dos Carlos
Rch. Sítio Quebrada
Rch. Sítio Boa Sorte
Rch. Sítio Lagoas
Rch. Sítio Medeiros
Rch. Sítio Dos Primos
Rch. Sítio Caraúbas
Rch. Sítio Mundo Novo
Rch. Sítio do Meio
Rch. Lagoa Redonda
Rch. Mamoeiro
Rch. Olitzeiro
Rch. Machado
Rch. Melancia
Rch. Mangueira
Rch. Corredor