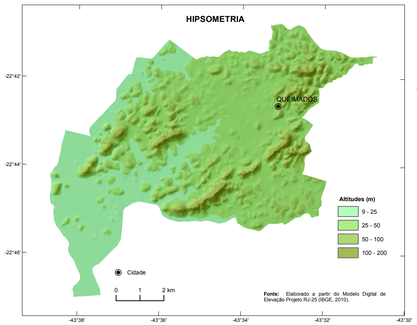

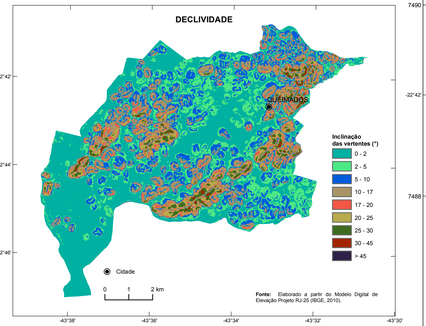

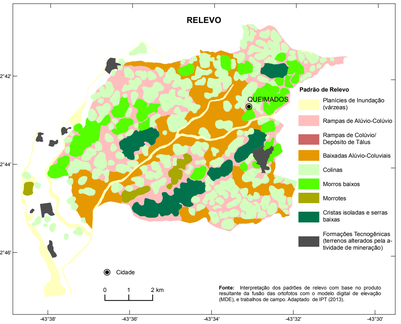

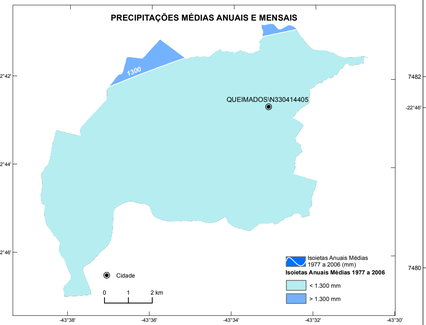

Fonte:
PINTO, E. J. de A.; AZAMBUJA, A. M. S. de; FARIAS, J. A. M.; PICKBRENNER, K.; SALGUEIRO, J. P.de B.; SOUSA, H. R. (Coords.).
Atlas pluviométrico do Brasil: isoietas mensais, isoietas trimestrais, isoietas anuais, meses mais secos, meses mais chuvosos, trimestres mais secos, trimestres mais chuvosos . Brasília: CPRM; Programa Geologia do Brasil; Levantamento da Geodiversidade; Sistema de Informação Geográfica-SIG - versão 2.0; 1 DVD, Escala 1:5.000.000, atualizado em novembro/2011.
Equipe Executora: Adriana Burin Weschenfelder; André Luiz M. Real dos Santos; Andressa Maddio Silva de Azambuja; Carlos Eduardo de Oliveira Dantas; Denise Christina de Rezende Melo; Érica Cristina Machado ; Francisco F. N. Marcuzzo; Ivete Souza de Almeida; Jean Ricardo da Silva do Nascimento; José Alexandre Moreira Farias; Margarida Regueira da Costa; Osvaldelio Merotti Furtunato; Paulo de Tarso R. Rodrigues,Vanessa Sartorelli Medeiros; nov., 2011.

* Médias mensais estimadas a partir das isoietas de médias mensais.

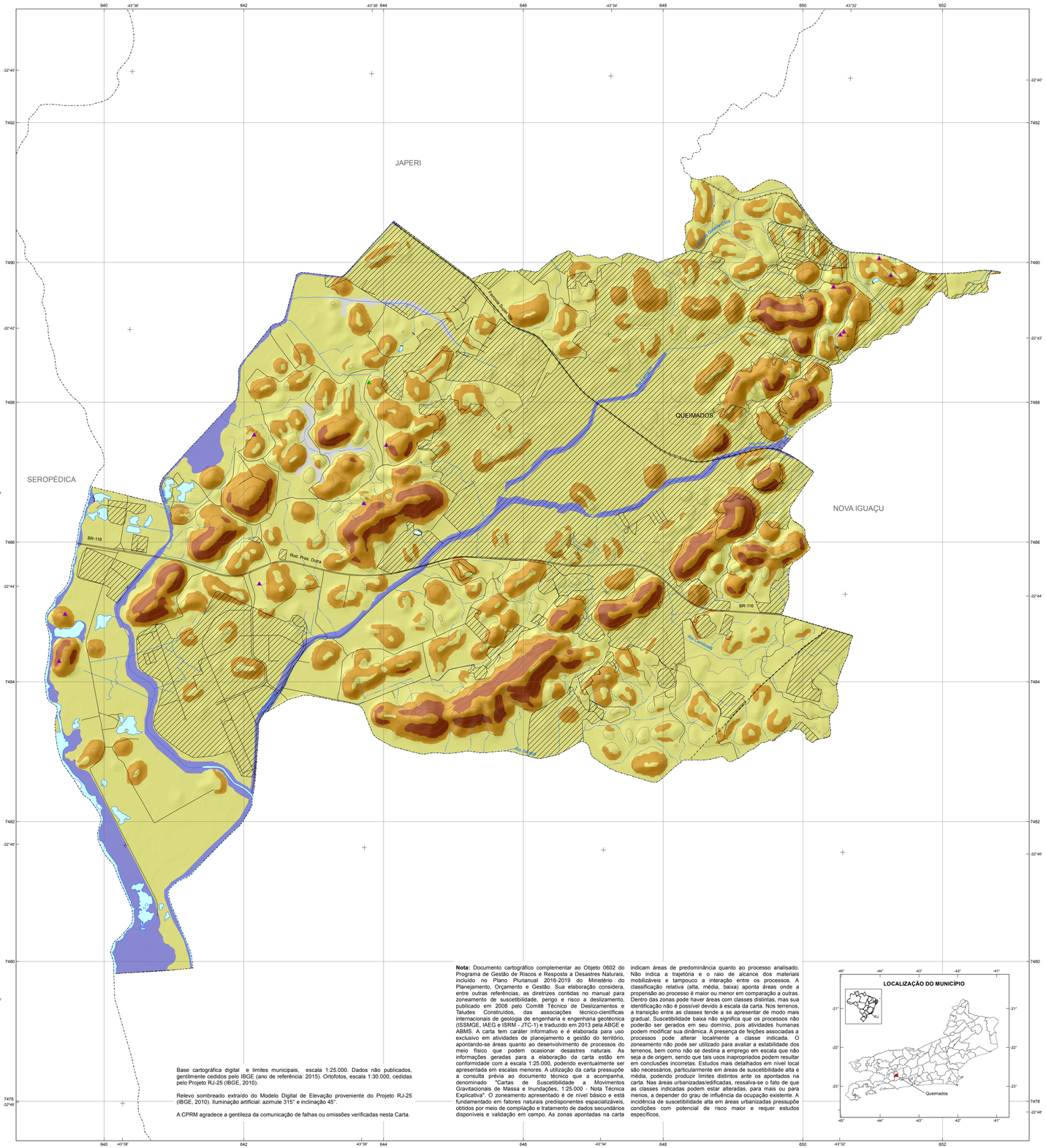

Base cartográfica digital e limites municipais, escala 1:25.000. Dados não publicados, gentilmente cedidos pelo IBGE (ano de referência: 2015). Ortofotos, escala 1:30.000, cedidas pelo Projeto RJ-25 (IBGE, 2010).

Relevo sombreado extraído do Modelo Digital de Elevação proveniente do Projeto RJ-25 (IBGE, 2010). Iluminação artificial: azimute 315° e inclinação 45°.

A CPRM agradece a gentileza da comunicação de falhas ou omissões verificadas nesta Carta.

Nota: Documento cartográfico complementar ao Objeto 0602 do Programa de Gestão de Riscos e Resposta a Desastres Naturais, incluído no Plano Plurianual 2016-2019 do Ministério do Planejamento, Orçamento e Gestão. Sua elaboração considera, entre outras referências, as diretrizes contidas no manual para zoneamento de suscetibilidade, perigo e risco a deslizamento, publicado em 2008 pelo Comitê Técnico de Deslizamentos e Taludes Construídos, das associações técnico-científicas internacionais de geologia de engenharia e engenharia geotécnica (ISSMGE, IAEG e ISRM - JTC-1) e traduzido em 2013 pela ABGE e ABMS. A carta tem caráter informativo e é elaborada para uso exclusivo em atividades de planejamento e gestão do território, apontando-se áreas quanto ao desenvolvimento de processos do meio físico que podem ocasionar desastres naturais. As informações geradas para a elaboração da carta estão em conformidade com a escala 1:25.000, podendo eventualmente ser apresentada em escalas menores. A utilização da carta pressupõe a consulta prévia ao documento técnico que a acompanha, denominado "Cartas de Suscetibilidade a Movimentos Gravitacionais de Massa e Inundações, 1:25.000 - Nota Técnica Explicativa". O zoneamento apresentado é de nível básico e está fundamentado em fatores naturais predisponentes espacializáveis, obtidos por meio de compilação e tratamento de dados secundários disponíveis e validação em campo. As zonas apontadas na carta indicam áreas de predominância quanto ao processo analisado. Não indica a trajetória e o raio de alcance dos materiais mobilizáveis e tampouco a interação entre os processos. A classificação relativa (alta, média, baixa) aponta áreas onde a propensão ao processo é maior ou menor em comparação a outras. Dentro das zonas pode haver áreas com classes distintas, mas sua identificação não é possível devido à escala da carta. Nos terrenos, a transição entre as classes tende a se apresentar de modo mais gradual. Suscetibilidade baixa não significa que os processos não poderão ser gerados em seu domínio, pois atividades humanas podem modificar sua dinâmica. A presença de feições associadas a processos pode alterar localmente a classe indicada. O zoneamento não pode ser utilizado para avaliar a estabilidade dos terrenos, bem como não se destina a emprego em escala que não seja a de origem, sendo que tais usos inapropriados podem resultar em conclusões incorretas. Estudos mais detalhados em nível local são necessários, particularmente em áreas de suscetibilidade alta e média, podendo produzir limites distintos ante os apontados na carta. Nas áreas urbanizadas/edificadas, ressalva-se o fato de que as classes indicadas podem estar alteradas, para mais ou para menos, a depender do grau de influência da ocupação existente. A incidência de suscetibilidade alta em áreas urbanizadas pressupõe condições com potencial de risco maior e requer estudos específicos.

MINISTÉRIO DE MINAS E ENERGIA
SECRETARIA DE GEOLOGIA, MINERAÇÃO E TRANSFORMAÇÃO MINERAL

MINISTRO DE ESTADO
Fernando Coelho Filho

SECRETÁRIO EXECUTIVO
Paulo Pedrosa

SECRETÁRIO DE GEOLOGIA, MINERAÇÃO E TRANSFORMAÇÃO MINERAL
Vicente Humberto Lôbo Cruz

CPRM – SERVIÇO GEOLÓGICO DO BRASIL
CONSELHO DE ADMINISTRAÇÃO
Presidente
Otto Bittencourt Netto

Vice-Presidente
Esteves Pedro Colnago (interino)

DIRETORIA EXECUTIVA
Diretor-Presidente
Esteves Pedro Colnago (interino)

Diretor de Hidrologia e Gestão Territorial
Antônio Carlos Bacelar Nunes

Diretor de Geologia e Recursos Minerais
José Leonardo Silva Andriotti (interino)

Diretor de Relações Institucionais e Desenvolvimento
Esteves Pedro Colnago

Diretor de Administração e Finanças
Juliano de Souza Oliveira

CRÉDITOS TÉCNICOS

DEPARTAMENTO DE GESTÃO TERRITORIAL - DEGET
Jorge Pimentel

Divisão de Geologia Aplicada - DIGEAP
Sandra Fernandes da Silva

Coordenação Nacional Mapeamento de Áreas Suscetíveis
Tiago Antonelli

Coordenação Técnica
Diogo Rodrigues Andrade da Silva
Maria Adelaide Mansini Maia
Marcelo Eduardo Dantas
Tiago Antonelli

Concepção Metodológica
IPT - Instituto de Pesquisas Tecnológicas
CPRM - Serviço Geológico do Brasil

Sensoriamento Remoto e Geoprocessamento
Flávia Renata Ferreira

Elaboração dos Padrões de Relevo
Marcelo Ambrósio Ferrassoli
Marcelo de Queiroz Jorge
Marcelo Eduardo Dantas

Execução da Carta de Suscetibilidade
Marcelo Ambrósio Ferrassoli
Marcelo de Queiroz Jorge

Sistema de Informação Geográfica
Marcelo Ambrósio Ferrassoli
Marcelo de Queiroz Jorge

DEPARTAMENTO DE HIDROLOGIA - DEHID
Frederico Cláudio Peixinho

Cartograma Hidrológico – Dados de Precipitações Médias Anuais e Mensais
Adriana Dantas Medeiros
Eber José de Andrade Pinto
Ivete Souza do Nascimento

Modelagem da Carta Preliminar de Suscetibilidade
Douglas da Silva Cabral
José Luiz Kepel Filho
Patrícia Mara Lage Simões
Raimundo Almir Costa da Conceição
Sheila Gatinho Teixeira
Vivian Athaydes Canello Fernandes

DEPARTAMENTO DE APOIO TÉCNICO - DEPAT
(Divisão de Cartografia – DICART)

Editoração Cartográfica Final
Maria Luiza Pouzinho
Flávia Renata Ferreira

Elaboração de Subprodutos do Modelo Digital de Elevação
Flávia Renata Ferreira

Estagiária
Ana Carolina de Faria Duarte

QUADRO-LEGENDA A - SUSCETIBILIDADE A MOVIMENTOS GRAVITACIONAIS DE MASSA

Classe	Foto ilustrativa	Características predominantes	Área km²	Área % (*)	Área urbanizada/edificada km²	Área urbanizada/edificada % (**)
Alta		• Relevo: cristas isoladas e serras baixas e morros baixos; • Forma das encostas: retilíneas e côncavas, com anfiteatros de cabeceiras de drenagem abruptos; • Amplitudes: 20 a 300 m; • Declividades: > 25°; • Litologia: sedimentos síltico-argilosos e arenosos; • Densidade de lineamentos/estruturas: alta; • Solos: pouco evoluídos e rasos; • Processos: deslizamento, queda de rocha e rastejo.	3,03	4,01	0,07	0,24
Média		• Relevo: morrotes, morros baixos e colinas; • Forma das encostas: convexas a retilíneas e côncavas; • Amplitudes: 20 a 120 m; • Declividades: 10 a 25°; • Litologia: sedimentos síltico-argilosos e arenosos; • Densidade de lineamentos/estruturas: média; • Solos: evoluídos e moderadamente profundos; • Processos: deslizamento e rastejo.	15,85	20,95	3,14	10,94
Baixa		• Relevo: planícies e terraços fluviais, colinas, rampas de alúvio-colúvio e baixadas alúvio-coluvionares; • Forma das encostas: convexas suavizadas e topos amplos; • Amplitudes: < 50 m; • Declividades: < 15°; • Litologia: sedimentos argilosos, síltico-argilosos e arenosos; • Densidade de lineamentos/estruturas: baixa; • Solos: aluviais; evoluídos e profundos nas colinas; • Processos: rastejo.	56,79	75,04	25,47	88,82

(*) Porcentagem em relação à área do município. (**) Porcentagem em relação à área urbanizada/edificada do município.

QUADRO-LEGENDA B - SUSCETIBILIDADE A INUNDAÇÕES

Classe	Foto ilustrativa	Características predominantes	Área km²	Área % (*)	Área urbanizada/edificada km²	Área urbanizada/edificada % (**)
Alta		• Relevo: planícies aluviais atuais, com amplitudes e declividades muito baixas (< 2°); • Solos: hidromórficos, em terrenos situados ao longo de curso d'água, mal drenados e com nível d'água subterrâneo aflorante a raso; • Altura de inundação: até 1 m em relação à borda da calha do leito regular do curso d'água; • Processos: inundação, alagamento e assoreamento.	3,91	5,17	0,89	3,10
Média		• Relevo: terraços fluviais baixos, flancos de encostas com amplitudes e declividades baixas (< 5°) e rampas de alúvio-colúvio; • Solos: hidromórficos e não hidromórficos, em terrenos argilo-arenosos e com nível d'água subterrâneo raso a pouco profundo; • Altura de inundação: entre 1 e 3 m em relação à borda da calha do leito regular do curso d'água; • Processos: inundação, alagamento e assoreamento.	0,22	0,29	0,09	0,31
Baixa		• Relevo: terraços fluviais altos e/ou flancos de encostas, com amplitudes e declividades baixas (< 5°) e rampas de alúvio-colúvio; • Solos: não hidromórficos, em terrenos sílto-arenosos e com nível d'água subterrâneo pouco profundo; • Altura de inundação: acima de 3 m em relação à borda da calha do leito regular do curso d'água; • Processos: inundação, alagamento e assoreamento.	0,37	0,49	0,10	0,34

(*) Porcentagem em relação à área do município. (**) Porcentagem em relação à área urbanizada/edificada do município.

Feições associadas a movimentos gravitacionais de massa e processos correlatos

- Cicatriz de deslizamento recente indicativa de suscetibilidade local/pontual (natural)
- Ravina/boçoroca indicativa de suscetibilidade local/pontual decorrente de processos erosivos, que podem induzir movimentos gravitacionais de massa

Obs: Feições obtidas por meio de fotointerpretação de ortofotos cedidas pelo Projeto RJ-25 (IBGE, 2010) e levantamento de campo.

Convenções Cartográficas

- Área urbanizada/edificada
- Estradas
- Estrada de ferro
- Oleoduto
- Limite municipal
- Curva de nível (espaçamento de 40m)
- Curso de água perene
- Curso de água intermitente
- Lagoa perene / Represa
- Alagado / Área úmida

Fonte: Áreas urbanizadas/edificadas obtidas/atualizadas a partir de fotointerpretação de ortofotos cedidas pelo Projeto RJ-25 (IBGE, 2010); Curvas de nível geradas a partir do MDE do Projeto RJ-25 (IBGE, 2010).

Obs: As áreas urbanizadas/edificadas incluem: áreas urbanizadas propriamente ditas, equipamentos urbanos, assentamentos precários, chácaras e industrias.

CARTA DE SUSCETIBILIDADE A MOVIMENTOS GRAVITACIONAIS DE MASSA E INUNDAÇÃO

MUNICÍPIO DE QUEIMADOS - RJ

ESCALA 1:25.000

0 0,5 1 1,5 2 km

PROJEÇÃO UNIVERSAL TRANSVERSA DE MERCATOR
Origem da quilometragem UTM: Equador e Meridiano Central 45° W. Gr.,
acrescidas as constantes 10000 km e 500 km, respectivamente.
Datum horizontal: SIRGAS2000

JANEIRO 2018

PAC PROGRAMA DE ACELERAÇÃO DO CRESCIMENTO
CPRM Serviço Geológico do Brasil
Secretaria de Geologia, Mineração e Transformação Mineral
Ministério de Minas e Energia
BRASIL GOVERNO FEDERAL