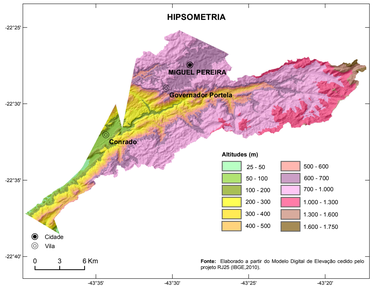

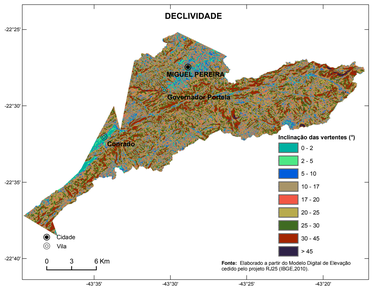

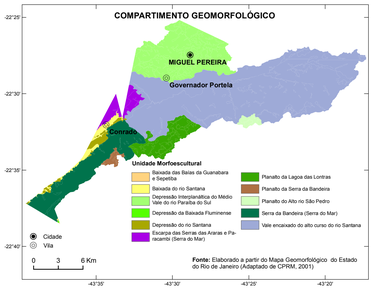

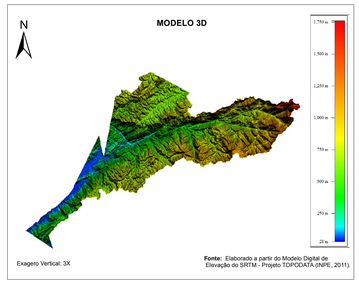

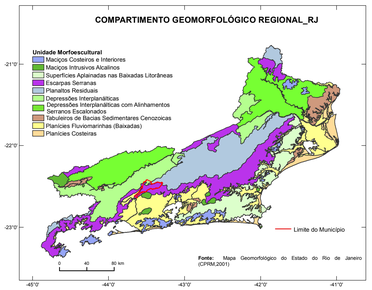

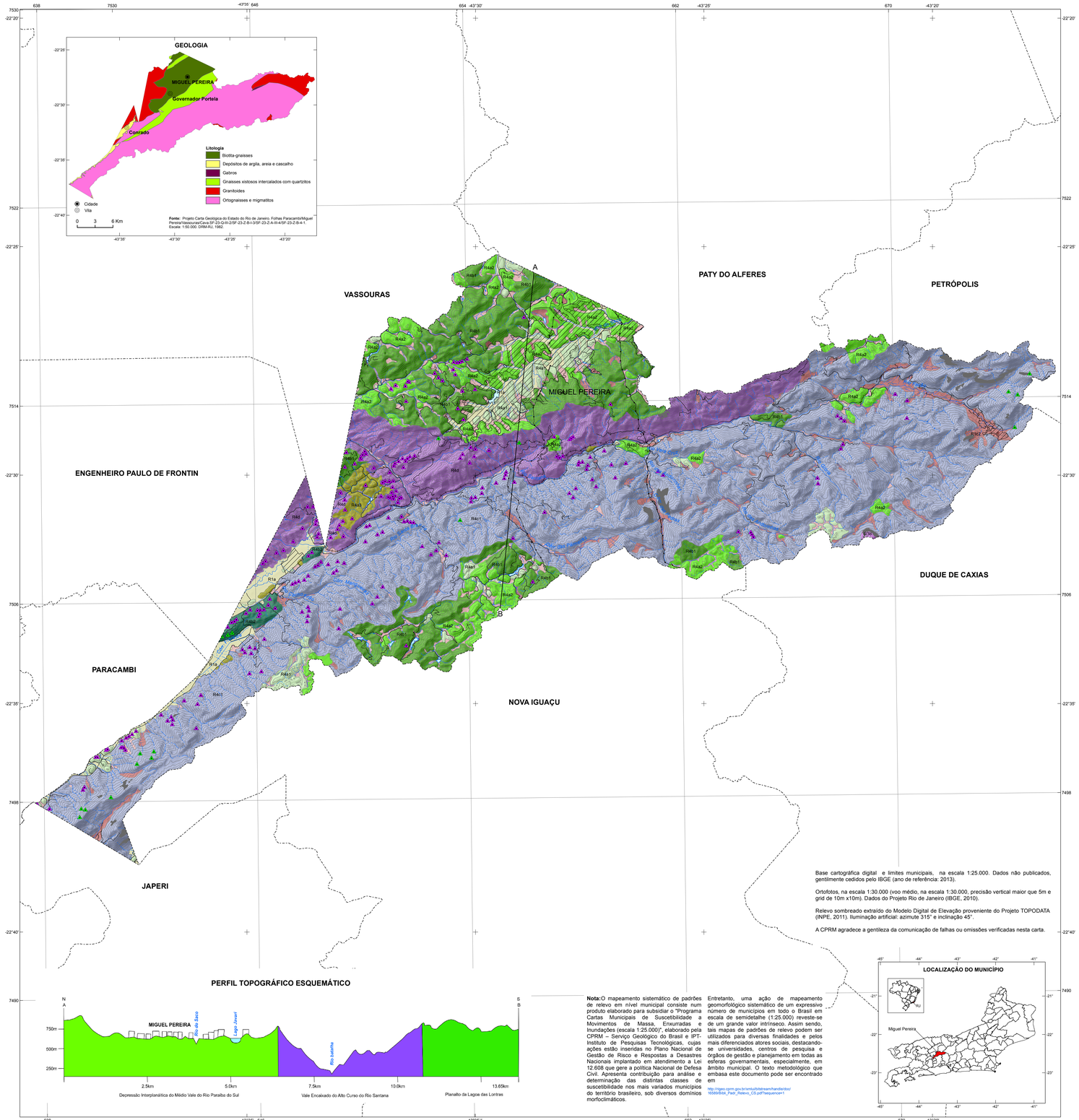

Base cartográfica digital e limites municipais, na escala 1:25.000. Dados não publicados, gentilmente cedidos pelo IBGE (ano de referência: 2013).

Ortofotos, na escala 1:30.000 (voo médio, na escala 1:30.000, precisão vertical maior que 5m e grid de 10m x10m). Dados do Projeto Rio de Janeiro (IBGE, 2010).

Relevo sombreado extraído do Modelo Digital de Elevação proveniente do Projeto TOPODATA (INPE, 2011). Iluminação artificial: azimute 315° e inclinação 45°.

A CPRM agradece a gentileza da comunicação de falhas ou omissões verificadas nesta carta.

Nota: O mapeamento sistemático de padrões de relevo em nível municipal consiste num produto elaborado para subsidiar o "Programa Cartas Municipais de Suscetibilidade a Movimentos de Massa, Enxurradas e Inundações (escala 1:25.000)", elaborado pela CPRM – Serviço Geológico do Brasil e IPT- Instituto de Pesquisas Tecnológicas, cujas ações estão inseridas no Plano Nacional de Gestão de Risco e Respostas a Desastres Nacionais implantado em atendimento a Lei 12.608 que gere a política Nacional de Defesa Civil. Apresenta contribuição para análise e determinação das distintas classes de suscetibilidade nos mais variados municípios do território brasileiro, sob diversos domínios morfoclimáticos.

Entretanto, uma ação de mapeamento geomorfológico sistemático de um expressivo número de municípios em todo o Brasil em escala de semidetalhe (1:25.000) reveste-se de um grande valor intrínseco. Assim sendo, tais mapas de padrões de relevo podem ser utilizados para diversas finalidades e pelos mais diferenciados atores sociais, destacando-se universidades, centros de pesquisa e órgãos de gestão e planejamento em todas as esferas governamentais, especialmente, em âmbito municipal. O texto metodológico que embasa este documento pode ser encontrado em

http://rigeo.cprm.gov.br/xmlui/bitstream/handle/doc/16599/Brit_Padr_Relevo_CS.pdf?sequence=1

MINISTÉRIO DE MINAS E ENERGIA
SECRETARIA DE GEOLOGIA, MINERAÇÃO E TRANSFORMAÇÃO MINERAL

MINISTRO DE ESTADO
Wellington Moreira Franco

SECRETÁRIO EXECUTIVO
Paulo Pedrosa

SECRETÁRIO DE GEOLOGIA, MINERAÇÃO E TRANSFORMAÇÃO MINERAL
Vicente Humberto Lôbo Cruz

CPRM – SERVIÇO GEOLÓGICO DO BRASIL
CONSELHO DE ADMINISTRAÇÃO
Presidente
Otto Bittencourt Netto

Vice-Presidente
Esteves Pedro Colnago

DIRETORIA EXECUTIVA
Diretor-Presidente
Esteves Pedro Colnago

Diretor de Hidrologia e Gestão Territorial
Antônio Carlos Bacelar Nunes

Diretor de Geologia e Recursos Minerais
José Leonardo Silva Andriotti

Diretor de Infraestrutura Geocientífica
Fernando Pereira de Carvalho

Diretor de Administração e Finanças
Juliano de Souza Oliveira

CRÉDITOS TÉCNICOS

DEPARTAMENTO DE GESTÃO TERRITORIAL - DEGET
Maria Adelaide Mansini Maia

Divisão de Gestão Territorial - DIGATE
Maria Angélica Barreto Ramos

Divisão de Geologia Aplicada - DIGEAP
Sandra Fernandes da Silva

Organização da Publicação
Marcelo Eduardo Dantas
Michele Silva Santana
Maria Adelaide Mansini Maia
Edgar Shinzato

Concepção Metodológica das Cartas de Padrões de Relevo
Marcelo Eduardo Dantas

Sensoriamento Remoto e Geoprocessamento
Gabriela Figueiredo de Castro Simão

Execução da Carta de Padrões de Relevo
Marcelo Eduardo Dantas
Louise Gresh Estrella (estagiária)
Edgar Shinzato

Sistema de Informação Geográficas, Elaboração de Leiaute e Ilustrações
Maria Luiza Poucinho

DEPARTAMENTO DE INFORMAÇÕES INSTITUCIONAIS - DEINF
Edgar Shinzato

DIVISÃO DE CARTOGRAFIA - DICART
Fábio da Silva Costa

Editoração Cartográfica Final
Maria Luiza Poucinho
Flávia Renata Ferreira

Elaboração de Subprodutos do Modelo Digital de Elevação
Flávia Renata Ferreira

Padrão de Relevo	Foto ilustrativa	Características predominantes	Amplitude (metros)	Declividade	
				Graus	%
R1a Planícies de Inundação (*Várzeas*)		Superfícies sub-horizontais constituídas de depósitos arenosos ou areno-argilosos a argilosos, bem selecionados, situados nos fundos de vales. Apresentam gradientes extremamente suaves e convergentes em direção aos cursos d'água principais. Terrenos imperfeitamente drenados, sendo periodicamente inundáveis.	Zero	0-3°	0-5%
R1c1 Rampas de Alúvio-Colúvio		Superfícies deposicionais inclinadas constituídas por depósitos de encosta, areno-argilosos a argilo-arenosos, mal selecionados, em interdigitação com depósitos praticamente planos das planícies fluviais. Ocorrem, de forma disseminada, em meio ao domínio de mar-de-morros.	Variável	5-10°	9-18%
R1c2 Rampas de Colúvio/ Depósitos de Tálus		Superfícies deposicionais fortemente inclinadas constituídas por depósitos de encosta, de matriz areno-argilosa a argilo-arenosa, rica em blocos, muito mal selecionados, em interdigitação com depósitos suavemente inclinados das rampas de alúvio-colúvio. Ocorrem, de forma disseminada, nos sopés das vertentes íngremes das serras e escarpas.	Variável	5-10°	9-18%
R3b *Inselbergs* e Outros Relevos Residuais (picos isolados, morros residuais, pontões, monólitos)		Relevos residuais isolados, destacados na paisagem aplainada, remanescentes do arrasamento geral dos terrenos. No Sudeste Brasileiro, é frequente a ocorrência de pontões graníticos de topos rochosos e arredondados, gerados por erosão diferencial de rochas mais resistentes ao intemperismo e à erosão.	50 a 500	25-45°	48-100%
R4a1 Colinas		Relevo constituído de colinas pouco dissecadas, com vertentes convexas ou convexo-côncavas e topos amplos, de morfologia alongada ou arredondada, com vertentes de gradiente suave e baixas amplitudes de relevo. Apresenta, em geral, baixa densidade de drenagem com padrão dendrítico.	20 a 50 m	3-10°	5-18%
R4a2 Morros Baixos		Relevo típico do domínio de "mares-de-morros", constituído de colinas dissecadas, com vertentes convexo-côncavas e topos arredondados, com vertentes de gradiente suave a moderado, apresentando moderada densidade de drenagem com padrão dendrítico ou subdendrítico.	50 a 120 m	5-20°	9-36%
R4a3 Morrotes		Relevo constituído de pequenos morros francamente dissecados, com vertentes retilíneas ou retilíneo-côncavas e topos arredondados a aguçados, por vezes, alinhados em cristas. Apresenta vertentes de gradiente moderado a alto, com moderada densidade de drenagem e padrão subdendrítico a treliça, com notável controle estrutural.	40 a 100 m	10-30°	18-58%
R4b1 Morros Altos		Relevo de morros de geometria convexo-côncava, francamente dissecados. Caracteriza-se por um relevo movimentado com vertentes de gradientes médios a elevados e topos arredondados a aguçados. Densidade de drenagem moderada a alta com padrão subdendrítico a treliça.	80 a 250 m	10-35°	18-70%
R4b2 Cristas isoladas e serras baixas		Relevo constituído por serras isoladas, com vertentes retilíneas e topos de cristas alinhadas, aguçados ou levemente arredondados, que se destacam topograficamente relevo circunjacente. Amplitudes de relevo e gradientes elevados (superiores a 45o) e paredões rochosos subverticais (60 a 90o).	100 a 300 m	20-45°	36-100%
R4c1 Domínio Serrano		Relevo de aspecto montanhoso, muito acidentado, apresentando vertentes retilíneas a côncavas e topos de cristas alinhadas, aguçados ou levemente arredondados, com sedimentação de colúvios e tálus. Alta densidade de drenagem. Predominam vertentes de gradientes elevados com ocorrência espordica de paredões rochosos subverticais e pães-de-açúcar.	>300 m	20-45°	36-100%
R4d Escarpas de borda de planaltos		Relevo de aspecto montanhoso, extremamente acidentado, transicional entre distintas unidades geomorfológicas. Apresentam vertentes muito íngremes e dissecadas, retilíneas a côncavas, paredões rochosos e topos de cristas alinhadas ou aguçadas. Alta densidade de drenagem. Geração de tálus e colúvios nas baixas vertentes.	>300 m	30-45°	58-100%

Feições associadas a movimentos gravitacionais de massa e processos correlatos

- Cicatriz de deslizamento recente indicativa de suscetibilidade local/pontual (natural)
- Ravina/boçoroca indicativa de suscetibilidade local/pontual decorrente de processos erosivos, que podem induzir movimentos gravitacionais de massa
- Paredão rochoso suscetível a quedas ou desplacamentos

Obs: Feições obtidas por meio de fotointerpretação de ortofotos proveniente do Projeto Rio de Janeiro (IBGE, 2010) e

Convenções Cartográficas

- Área urbanizada/edificada
- Estrada
- Ferrovia
- Duto energético
- Limite municipal
- Curva de nível (espaçamento de 40m)
- A B Perfil topográfico
- Curso de água perene
- Curso de água intermitente
- Lagoa / Lago / Açude perene

Fonte: Áreas urbanizadas/edificadas obtidas/atualizadas a partir de fotointerpretação de ortofotos proveniente do Projeto Rio de Janeiro (IBGE, 2010). Curvas de nível geradas a partir de dados do Projeto RJ25 (IBGE, 2010).

Obs: As áreas urbanizadas/edificadas incluem: áreas urbanizadas propriamente ditas, equipamentos urbanos, assentamentos precários, chácaras e industrias.

CARTA DE PADRÕES DE RELEVO

MUNICÍPIO DE MIGUEL PEREIRA - RJ

ESCALA 1:70.000

2 0 2 4 6 Km

PROJEÇÃO UNIVERSAL TRANSVERSA DE MERCATOR
Origem da quilometragem UTM: Equador e Meridiano Central 45° W. Gr.,
acrescidas as constantes 10000 km e 500 km, respectivamente.
Datum horizontal: SIRGAS2000

NOVEMBRO 2018

PAC PROGRAMA DE AÇELERAÇÃO DO CRESCIMENTO
CPRM Serviço Geológico do Brasil
Secretaria de Geologia, Mineração e Transformação Mineral
Ministério de Minas e Energia
BRASIL GOVERNO FEDERAL

22/11/2018