MAPA DE POTENCIALIDADE DAS ROCHAS ORNAMENTAIS DO ESTADO DO ESPÍRITO SANTO - TEMÁTICOS ESTRATÉGICOS
ESCALA 1:400.000 - 2020

PROGRAMA: GEOLOGIA, MINERAÇÃO E TRANSFORMAÇÃO MINERAL
AÇÃO: AVALIAÇÃO DE RECURSOS MINERAIS DO BRASIL - ROCHAS E MINERAIS INDUSTRIAIS
ROCHAS ORNAMENTAIS DO ESTADO DO ESPÍRITO SANTO: MAPA DE POTENCIALIDADES - ESCALA 1:400.000

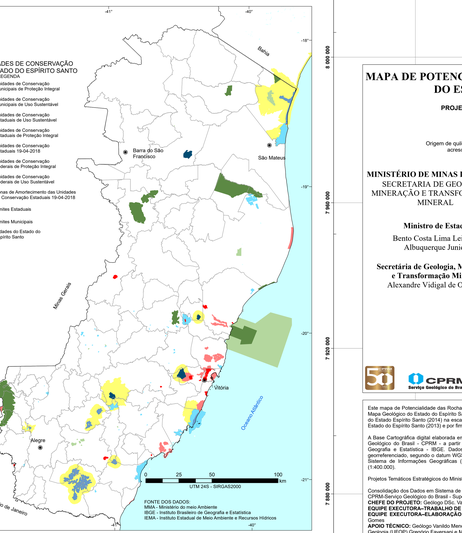

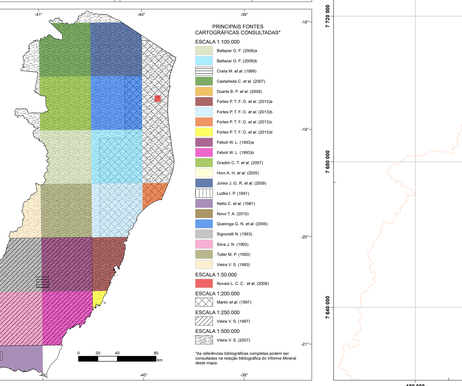

MAPA DE POTENCIALIDADE DAS ROCHAS ORNAMENTAIS DO ESTADO DO ESPÍRITO SANTO

PROJEÇÃO UNIVERSAL TRANSVERSA DE MERCATOR

1:400 000

0 3.5 7 14 21 28 KM

Origem de quilometragem UTM: Equador e Meridiano Central 39° W Greenwich, acrescidas as constantes 10.000Km e 500Km, respectivamente.
Datum Horizontal: SIRGAS 2000

2020

MINISTÉRIO DE MINAS E ENERGIA
SECRETARIA DE GEOLOGIA, MINERAÇÃO E TRANSFORMAÇÃO MINERAL

Ministro de Estado
Bento Costa Lima Leite de Albuquerque Junior

Secretária de Geologia, Mineração e Transformação Mineral
Alexandre Vidigal de Oliveira

CPRM - SERVIÇO GEOLÓGICO DO BRASIL

Diretor Presidente
Esteves Pedro Colnago
Diretor de Geologia e Recursos Minerais
Marcio José Remédio
Diretor de Hidrologia e Gestão Territorial
Alice Silva de Castilho
Diretor de Administração e Finanças
Cassiano de Souza Alves
Diretor de Infraestrutura Geocientífica
Paulo Afonso Romano
Chefe do Departamento de Recursos Minerais
Marcelo Esteves Almeida
Chefe do Departamento de Geologia
Lúcia Travassos da Rosa Costa
Superintendente Regional de Belo Horizonte
Marlon Marques Coutinho
Gerente de Recursos Minerais
Marcelo de Souza Marinho
Chefe da Divisão de Minerais Industriais
Michel Marques Godoy

Este mapa de Potencialidade das Rochas Ornamentais do Estado do Espírito Santo foi elaborado a partir das informações contidas no Mapa Geológico do Estado do Espírito Santo (2018) na escala 1:400.000, dos dados de campo contidos no Mapa de Recursos Minerais do Estado do Espírito Santo (2014) na escala 1:400.000, dos dados obtidos em campo apresentados no Atlas de Rochas Ornamentais do Estado do Espírito Santo (2013) e por fim dos dados coletados nas campanhas de campo realizadas neste projeto.

A Base Cartográfica digital elaborada em 2012 pela Divisão de Cartografia (DICART) do Departamento de Apoio Técnico do Serviço Geológico do Brasil – CPRM (DEPAT-SGB-CPRM), foi atualizada e ajustada às imagens do mosaico GEOCIDADE – 2000, ortorretificado e georreferenciado, segundo o datum WGS1984, de imagens ETM+ do Landsat 7 resultante das bandas 7, 4, 2 e 8, e consolidados em Sistema de Informações Geográficas (SIG). Base cartográfica compatibilizada com a escala de representação gráfica do mapa (1:400.000).

Projetos Temáticos Estratégicos do Ministério de Minas e Energia

Consolidação dos Dados em Sistema de Informações Geográficas e editoração cartográfica:
CPRM-Serviço Geológico do Brasil - Superintendência Regional de Belo Horizonte-SUREG/BH
CHEFE DO PROJETO: Geólogo DSc. Valter Salino Vieira
EQUIPE EXECUTORA–TRABALHO DE CAMPO: Geólogo DSc. Valter Salino Vieira e Geólogo Sergio Azevedo Marques de Oliveira
EQUIPE EXECUTORA–ELABORAÇÃO DO MAPA/SIG: Geólogo DSc. Valter Salino Vieira e Geofísico Diego Guilherme da Costa Gomes
APOIO TÉCNICO: Geólogo Vanildo Mendes, Geofísico Diego Guilherme da Costa Gomes, Geólogo Erison Soares Lima, Estagiário em Geologia (UFCP) Gregório Faremani e MSc. Alessandro Silva de Oliveira (Gerência Regional do Espírito Santo - ANM)
REVISÃO TÉCNICA: MSc. Marcelo de Souza Marinho e MSc. Júlio Cesar Lombardi
COORDENAÇÃO TÉCNICA REGIONAL:
Gerente de Recursos Minerais: MSc Marcelo de Souza Marinho
Supervisão Técnica Regional: MSc. Júlio Cesar lombardi e MSc. Paulo Henrique Amorim Dias

AVISO LEGAL

O conteúdo disponibilizado neste mapa foi elaborado pelo Serviço Geológico do Brasil - CPRM com base em dados obtidos através de trabalhos próprios e de informações de domínio público. O Serviço Geológico do Brasil - CPRM não garante: (i) que o Conteúdo atenda ou se adeque às necessidades de todos os usuários; (ii) que o Conteúdo e o acesso a ele estejam totalmente livres de falhas; (iii) a total exatidão, confiabilidade, integridade, qualidade e atualidade do Conteúdo; (iv) a ausência de danos causados ao usuário. O Serviço Geológico do Brasil - CPRM, seus representantes, dirigentes, prepostos, empregados e acionistas não podem ser responsabilizados por eventuais inconsistências ou omissões contidas no Conteúdo. Da mesma forma, a CPRM, seus representantes, dirigentes, prepostos, empregados e acionistas não responderão pelo uso do Conteúdo e sugere que os usuários utilizem sua própria experiência no tratamento das informações contidas no Conteúdo, ou busquem aconselhamento de profissionais independentes capazes de avaliar as informações contidas no Conteúdo. O Conteúdo não constitui aconselhamento de investimento, financeiro, fiscal ou jurídico, tampouco pode representações relativas a instrumentos de análise geocientífica, de investimentos ou eventuais produtos. Por fim, qualquer trabalho, estudo e/ou análise que utilize o Conteúdo deve fazer a devida referência bibliográfica.

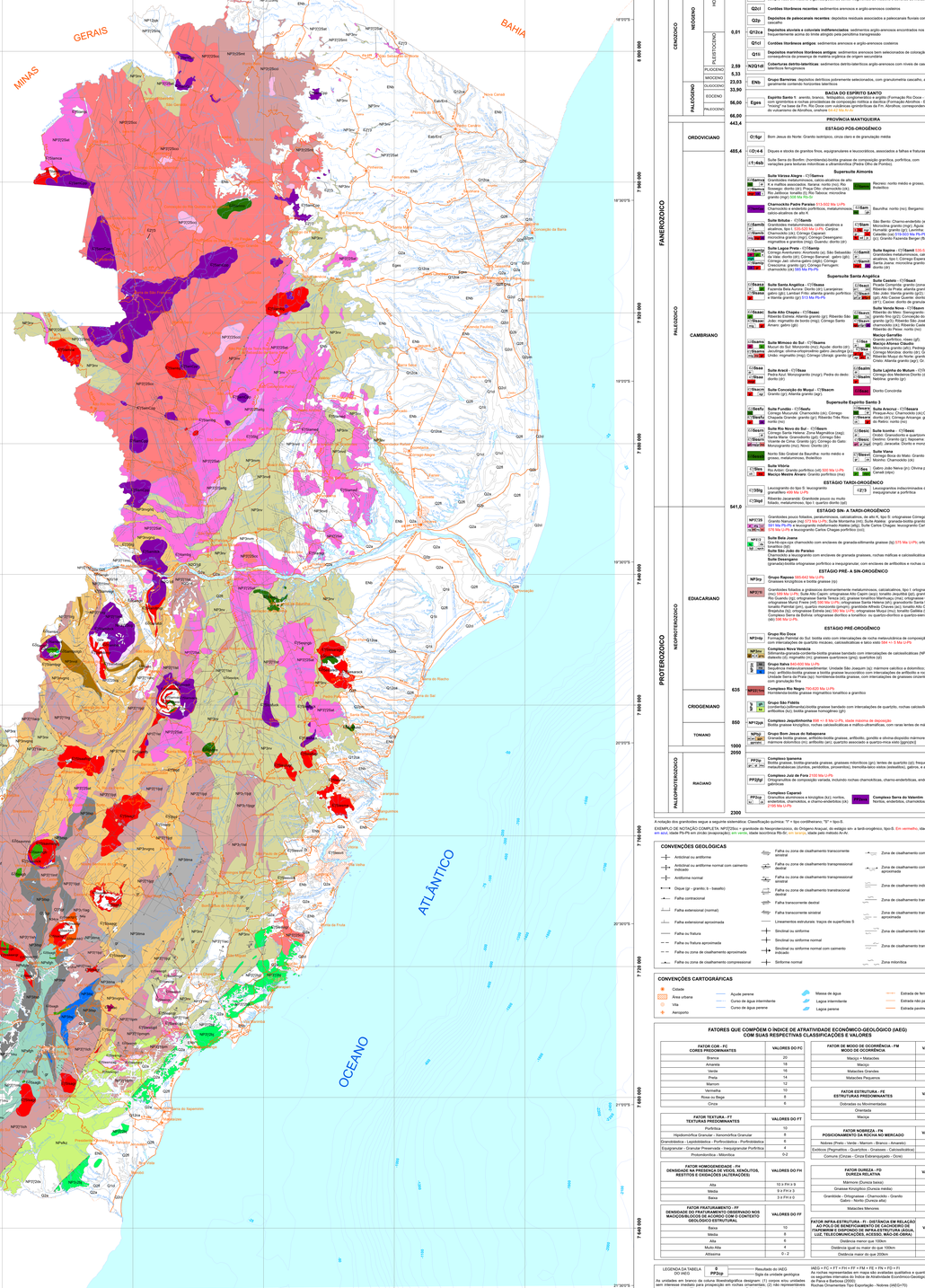
GERAIS
MINAS
BAHIA
ATLÂNTICO
OCEÂNO
RIO DE JANEIRO
Nova Canaã
Conceição da Barra
Vitória
Linhares
Colatina
Baía de Vitória
Baía de Tamoios
Baía da Ilha Grande
Baía de Sepetiba
Baía de Guanabara
Baía de Jacuípe
Baía de Todos os Santos
Baía de Camamu
Baía de Ilhéus
Baía de Porto Seguro
Baía de Cumuruxatiba
Baía de Nova Viçosa
Baía de Mucuri
Baía de Caravelas
Baía de Vitória
Baía de Tamoios
Baía da Ilha Grande
Baía de Sepetiba
Baía de Guanabara
Baía de Todos os Santos
Baía de Camamu
Baía de Ilhéus
Baía de Porto Seguro
Baía de Cumuruxatiba
Baía de Nova Viçosa
Baía de Mucuri
Baía de Caravelas
Rio de Janeiro
Rio de Janeiro
Rio de Janeiro