MINISTÉRIO DE MINAS E ENERGIA
SECRETARIA DE GEOLOGIA, MINERAÇÃO E TRANSFORMAÇÃO MINERAL
SERVIÇO GEOLÓGICO DO BRASIL - CPRM

PROGRAMA OCEANOS, ZONA COSTEIRA E ANTÁRTICA
AÇÃO LEVANTAMENTOS GEOLÓGICOS MARINHOS
MAPA DA INTERPRETAÇÃO SÍSMICA DE ECOCARÁTER DA CORDILHEIRA MESOATLÂNTICA EQUATORIAL - Segmentos 01 e 02

PROJETO DE PROSPECÇÃO E EXPLORAÇÃO DE SULFETOS POLIMETÁLICOS DA CORDILHEIRA MESOATLÂNTICA

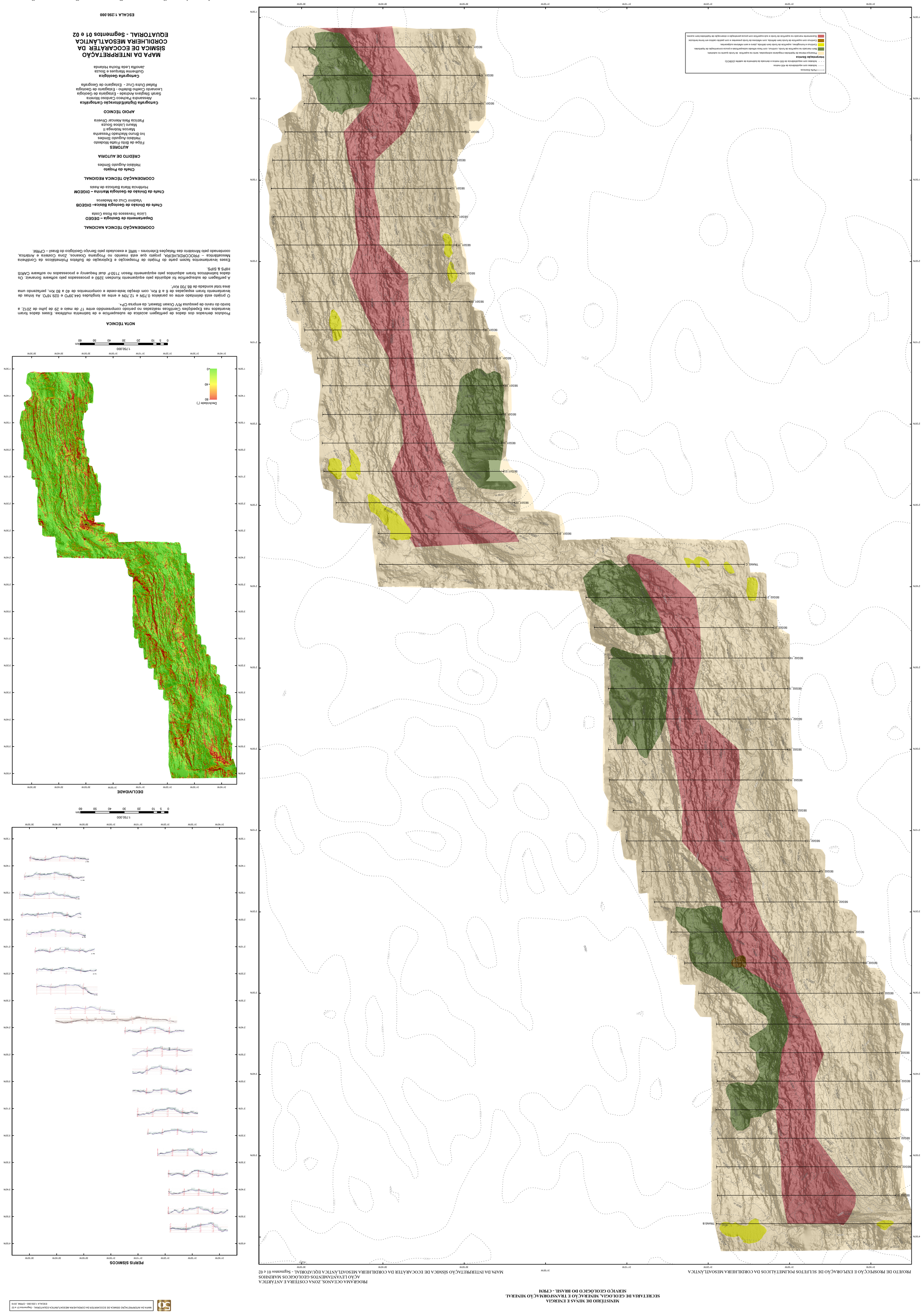

DECLIVIDADE

PERFIS SÍSMICOS

ESCALA 1:250.000

0 5 10 20 30 40 km

PROJEÇÃO UNIVERSAL TRANSVERSA DE MERCATOR
Origem da quilometragem UTM: Equador e Meridiano Central 51° W.GR.°
acrescidas as constantes: 10.000Km e 500Km, respectivamente.
Datum Horizontal: SIRGAS2000

2019

CIRM - Comissão Interministerial para os Recursos do Mar

SERVIÇO GEOLÓGICO DO BRASIL – CPRM
SECRETARIA DE GEOLOGIA, MINERAÇÃO E TRANSFORMAÇÃO MINERAL
MINISTÉRIO DE MINAS E ENERGIA
PÁTRIA AMADA BRASIL GOVERNO FEDERAL
MINISTÉRIO DAS RELAÇÕES EXTERIORES
SECIRM

COORDENAÇÃO TÉCNICA NACIONAL
Departamento de Geologia – DEGEO
Lúcia Travassos da Rosa Costa
Chefe da Divisão de Geologia Básica– DIGEOB
Vladimir Cruz de Medeiros
Chefe da Divisão de Geologia Marinha – DIGEOM
Hortência Maria Barbosa de Assis
COORDENAÇÃO TÉCNICA REGIONAL
Chefe do Projeto
Hélialsio Augusto Simões
CRÉDITO DE AUTORIA
AUTORES
Filipe de Brito Fratta Modesto
Hélialsio Augusto Simões
Marcos Nobrega II
Ivo Bruno Machado Pessanha
Mauro Lisboa Souza
Patrícia Reis Almeida Oliveira
APOIO TÉCNICO
Cartografia Digital/Editoração Cartográfica
Alessandra Pacheco Cardoso Moreira
Sarah Siegl Ávila Andrade - Estagiária de Geologia
Leonardo Coelho Botelho - Estagiário de Geologia
Rafael Dutra Cruz - Estagiário de Geografia
Cartografia Geológica
Guilherme Marques e Souza
Jandilla Leda Rocha Holanda

MAPA DA INTERPRETAÇÃO SÍSMICA DE ECOCARÁTER DA CORDILHEIRA MESOATLÂNTICA EQUATORIAL - Segmentos 01 e 02

ESCALA 1:250.000

NOTA TÉCNICA

Produtos derivados dos dados de petrilagem acústica de subsuperfície e de batimetria multifeixe. Esses dados foram levantados nas Expedições Cientificas realizadas no período compreendido entre 17 de maio e 29 de julho de 2012, a bordo do navio de pesquisa R/V Ocean Stawart, da empra CP+.

O projeto está delimitado entre os paralelos 0,75N e 12,70N e entre as longitudes 044.39ºO e 029.16ºO. As linhas de levantamento foram espaçadas de 6 a 8 km, com direção leste-oeste e comprimentos de 40 a 80 Km, perfazendo uma area total sondada de 88.700 km².

A petilagem de subsuperfície foi adquirida pelo equipamento Kundsen 3260 e processados pelo sotfware Sonarwiz. Os dados batimétricos foram adquiridos pelo equipamento Reson 7150-F dual frequency e processados no sofware CARIS HIPS & SIPS.

Esses levantamentos fazem parte do Projeto de Prospecção e Exploração de Sulfetos Polimetálicos da Cordilheira Mesoatlântica – PROCORDILHEIRA, projeto que está inserido no Programa Oceanos, Zona Costeira e Antártica, coordenado pelo Ministério das Relações Exteriores – MRE e executado pelo Serviço Geológico do Brasil – CPRM.

LOCALIZAÇÃO DA ÁREA

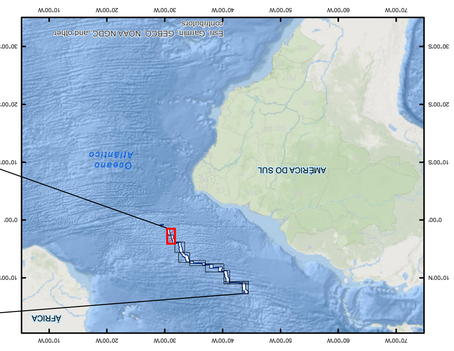

ARTICULAÇÃO DOS MAPAS DO PROJETO

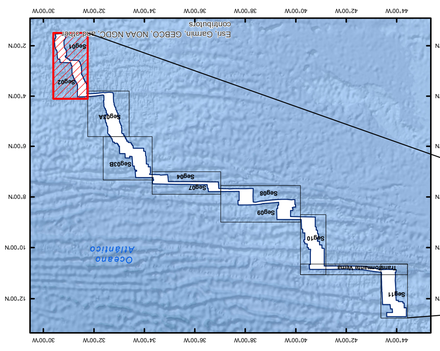

AVISO LEGAL

O conteúdo disponibilizado nesta carta ("Conteúdo") foi elaborado pela CPRM – Serviço Geológico do Brasil, com base em dados obtidos através de trabalhos próprios e de informações de domínio público. A CPRM não garante: (i) que o Conteúdo atenda ou se adeque às necessidades de todos os usuários; (ii) que o Conteúdo e o acesso a ele estejam totalmente livres de falhas; (iii) a total precisão de qualquer dados ou informações contidas no Conteúdo, apesar de precauções de praxe tomadas pela CPRM assim, a CPRM, seus representantes, dirigentes, prepostos, empregados e associas não podem ser responsabilizados por eventuais inconsistências ou omissões contidas no Conteúdo. Da mesma forma, a CPRM, seus representantes, dirigentes, prepostos, empregados e associas não podem ser responsabilizados por eventuais incorreções do usuário ao responder pelo uso do Conteúdo, e sgure que os usuários utilizam sua própria experiência no tratamento das informações contidas no Conteúdo, ou busquem aconselhamento de profissionais independentes cabezes de avaliar tampouco provê recomendações relativas a instrumentos de análise geocientífica, de investimentos ou eventuais produtos. Por fim, qualquer trabalho, estudo e/ou análise que utilize o Conteúdo deve fazer a devida referencia bibliográfica.

CITAÇÃO BIBLIOGRÁFICA
Fratta Modesto, et al., 2019

REFERÊNCIA BIBLIOGRÁFICA:
FRATTA MODESTO, F. B.; SIMÕES, H. A.; PESSANHA, I. B. M.; NOBREGA II, M.; LISBOA SOUZA, M.; OLIVEIRA, P. R. A. Projeto de Prospecção e Exploração de Sulfetos Polimetálicos da Cordilheira Mesoatlântica, segmentos 01 e 02. Mapa de Interpretação Sísmica de Ecocaráter da Cordilheira Mesoatlântica Equatorial. Fortaleza: CPRM, 2019. 1 Mapa Color. Escala 1:250 000. Programa Oceanos, Zona Costeira e Antártica.