ENCARTE TECTÔNICO

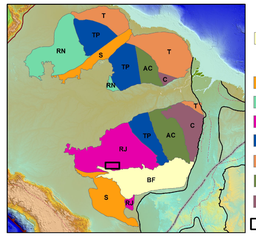

Cráton Amazônico

- BF — Bacia Intracratônica Fanerozóica

Províncias Geológicas

- S — Sunsás (1.48-1.10Ba)
- RN — Rio Negro (1.84-1.51Ba)
- RJ — Rondônia-Juruena (1.82-1.54Ba)
- TP — Tapajós-Parima (2.03-1.88Ba)
- T — Transamazonas (2.26-2.01Ba)
- AC — Amazônia Central (Arqueano?)
- C — Carajás (3.0-2.5 Ba)

Santos et al., (2008)

Folha Rio Branco

MAGNETOMETRIA - AMPLITUDE DO SINAL ANALÍTICO (ASA)



RADIOMETRIA - TERNÁRIO (RGB-KThU)



LOCALIZAÇÃO DA FOLHA

ARTICULAÇÃO DA FOLHA

SC.20-X-C RIO MACHADINHO	SC.20-X-D RIO GUAPORÉ	SC.21-V-C RIO ARIPUANÃ
SC.20-Z-A JI-PARANÁ	**SC.20-Z-B RIO BRANCO**	SC.21-V-A ARIPUANÃ
SC.20-Z-C PRESIDENTE MÉDICI	SC.20-Z-D CACOAL	SC.21-V-C JURÍA

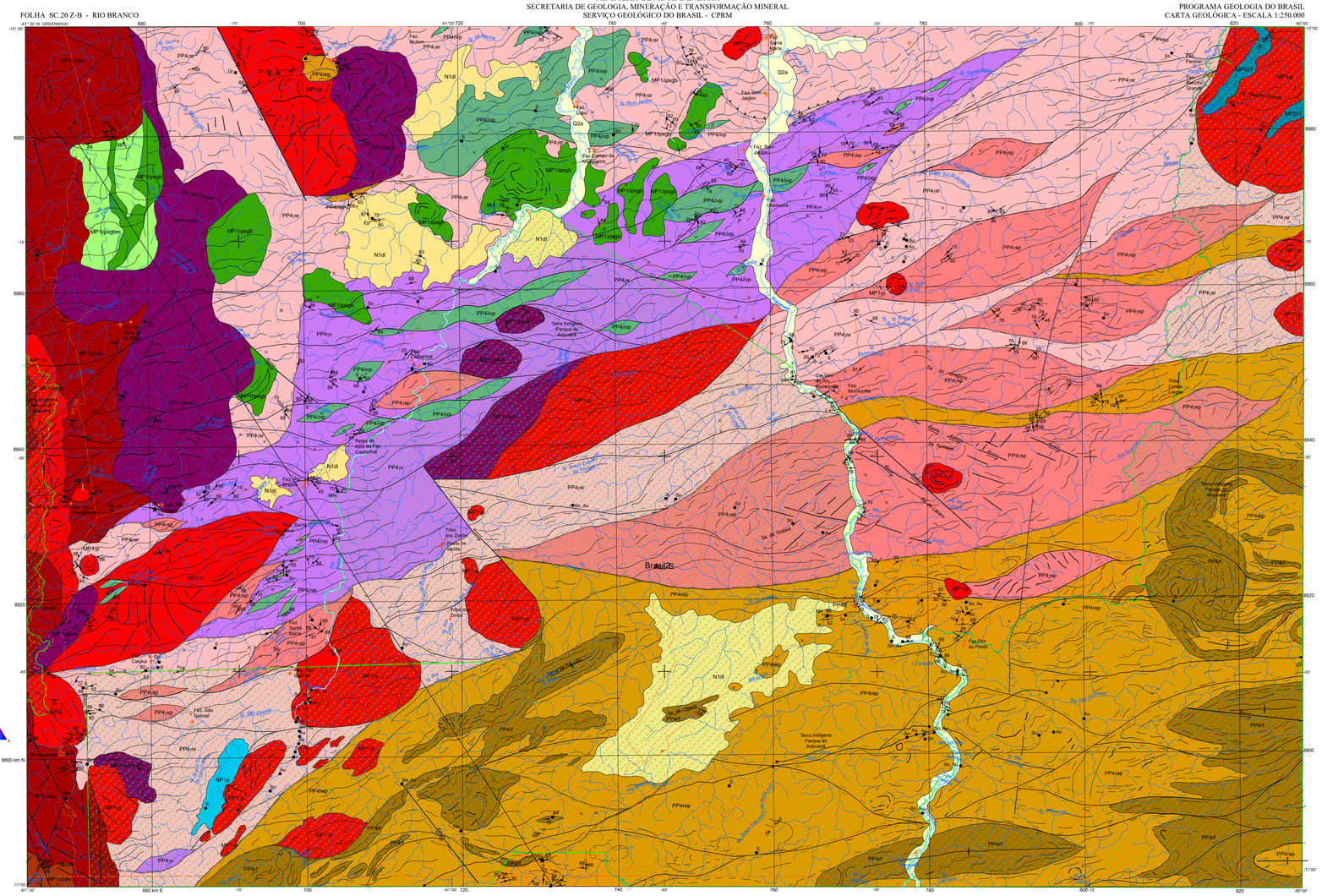
-61°30' W. GREENWICH
680
700
720
740
760
780
800
820
680 km E
8880
8860
8840
8820
8800 km N
Brasília25
Terra Indígena Parque do Aripuanã
Terra Indígena Parque do Aripuanã
Terra Indígena Sete Cerdas
Terra Indígena Roosevelt
Terra Indígena Parque do Aripuanã
Terra Indígena Parque do Aripuanã
Terra Indígena Parque do Aripuanã