SA.21-X-A
FOLHA RIO TROMBETAS

MINISTÉRIO DE MINAS E ENERGIA
SECRETARIA DE GEOLOGIA, MINERAÇÃO E TRANSFORMAÇÃO MINERAL
CPRM - SERVIÇO GEOLÓGICO DO BRASIL

PROGRAMA GEOLOGIA DO BRASIL
CARTA GEOLÓGICA - ESCALA 1:250.000

PAC PROGRAMA DE ACELERAÇÃO DO CRESCIMENTO

MAPA GEOLÓGICO
FOLHA RIO TROMBETAS - SA.21-X-A
ESCALA 1:250.000 - CPRM, 2016

ENCARTE TECTÔNICO

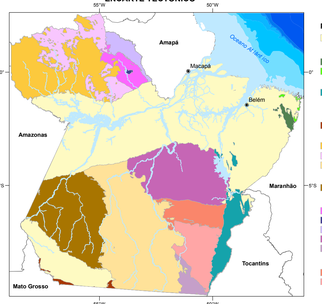

Modificado de Vasquez e Rosa-Costa (2008), após Santos (2003).

Províncias e Domínios Tectônicos

- Bacias Sedimentares
- *Embasamento da Provincia Parnaíba*
  - Cinturão Gurupi (732 - 550 Ma)
  - Fragmento Cratônico São Luís (2240 - 2080 Ma)
- *Provincia Tocantins*
  - Cinturão Araguaia (< 850 - 757 Ma)
- **Cráton Amazônico**
- *Provincia Rondônia-Juruena (1790 - 1760 Ma)*
  - Domínio Juruena
- *Provincia Amazônia Central (1990 - 1860 Ma)*
  - Domínio Erepecuru-Trombetas Oeste
  - Domínio Erepecuru-Trombetas Leste
  - Domínio Iriri-Xingu
- *Provincia Tapajós-Parima (2030 - 1860 Ma)*
  - Domínio Tapajós
- *Provincia Transamazonas (2260 - 1990 Ma)*
  - Domínio Carecuru
  - Domínio Paru
  - Bloco Amapá
  - Domínio Bacajá
  - Domínio Santana do Araguaia
- *Provincia Carajás (> 3000 - 2500 Ma)*
  - Domínio Carajás
  - Domínio Rio Maria

ESCALA: 1:11.500.000

MAGNETOMETRIA - CAMPO MAGNÉTICO TOTAL (REDUZIDO DO IGRF)

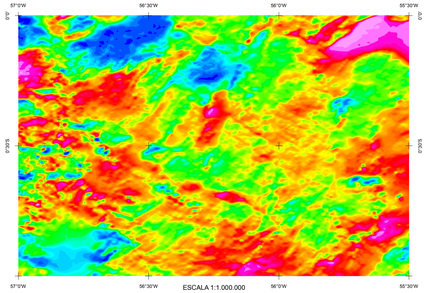

ESCALA 1:1.000.000

RADIOMETRIA - MAPA DE COMPOSIÇÃO TERNÁRIA (RGB)



ESCALA 1:1.000.000

FUSÃO GEOLOGIA + RELEVO SOMBREADO

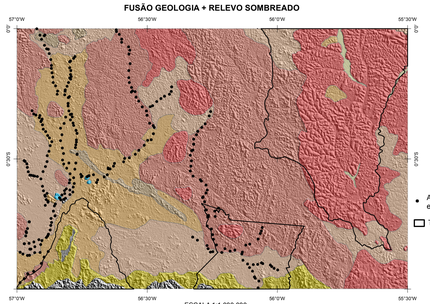

- Afloramentos estudados
- Terra Indígena

ESCALA 1:1.000.000

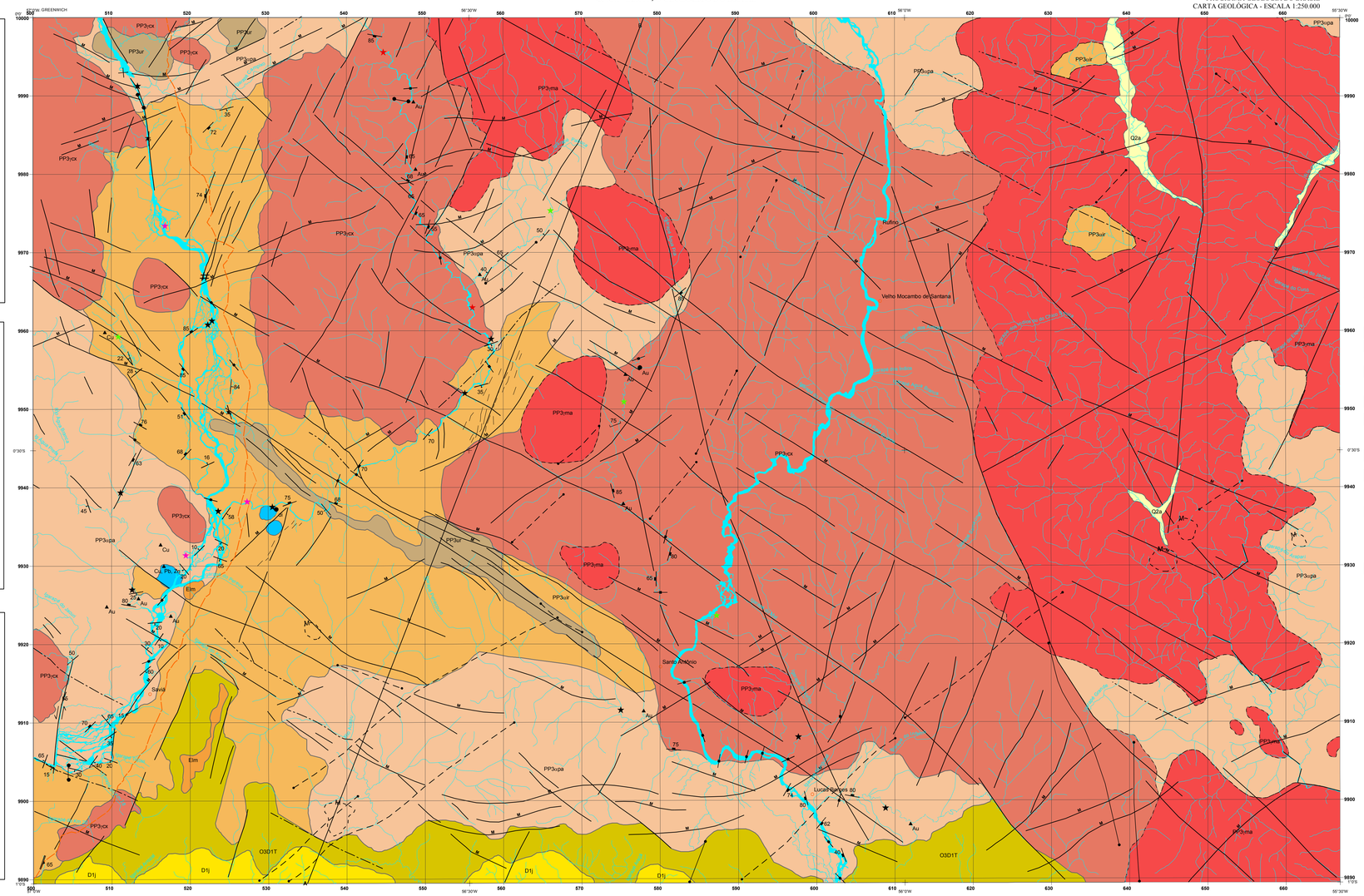
Rio Trombetas
Rio Cuminá
Rio Mapuera
Rio Nhamundá
Rio Jatapu
Rio Jamanxim
Rio Tapajós
Rio Maicuru
Rio Curuá
Rio Paru
Rio Jari
Rio Uruá
Rio Curuá-Una
Rio Arapiuns
Rio Tocantins
Rio Xingu
Rio Amazonas
Rio Araguaia
Rio Negro
Rio Solimões
Rio Madeira
Rio Purus
Rio Juruá
Rio Branco
Rio Uaupés
Rio Japurá
Rio Içá
Rio Javari
Rio Jutaí
Rio Solimões
Rio Negro
Rio Branco
Rio Uatumã
Rio Jauaperi
Rio Preto da Eva
Rio Urubu
Rio Uatumã
Rio Abacaxis
Rio Nhamundá
Rio Paraná do Ramos
Rio Paraná do Ramos
Rio Jamundá
Rio Trombetas
Rio Erepecuru
Rio Cuminá
Rio Mapuera
Rio Nhamundá
Rio Jatapu
Rio Jamanxim
Rio Tapajós
Rio Maicuru
Rio Curuá
Rio Paru
Rio Jari
Rio Uruá
Rio Curuá-Una
Rio Arapiuns
Rio Tocantins
Rio Xingu
Rio Amazonas
Rio Araguaia
Rio Negro
Rio Solimões
Rio Madeira
Rio Purus
Rio Juruá
Rio Branco
Rio Uaupés
Rio Japurá
Rio Içá
Rio Javari
Rio Jutaí
Rio Solimões
Rio Negro
Rio Branco
Rio Uatumã
Rio Jauaperi
Rio Preto da Eva
Rio Urubu
Rio Uatumã
Rio Abacaxis
Rio Nhamundá