MINISTÉRIO DE MINAS E ENERGIA
SECRETARIA DE GEOLOGIA, MINERAÇÃO E TRANSFORMAÇÃO MINERAL
SERVIÇO GEOLÓGICO DO BRASIL - CPRM

MUNICÍPIO NATIVIDADE - RJ

CARTA GEOMORFOLÓGICA
MUNICÍPIO DE NATIVIDADE - RJ
ESCALA 1:45.000 - SGB - CPRM, 2023

DECLIVIDADE

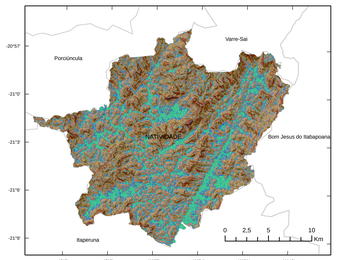

Fonte: Elaborado a partir do Modelo Digital de Elevação do SRTM - Projeto TOPODATA (INPE, 2011).

Inclinação das Vertentes (°)

0 - 2
2 - 5
5 - 10
10 - 17
17 - 20
20 - 25
25 - 30
30 - 45
> 45

UNIDADES GEOMORFOLÓGICAS

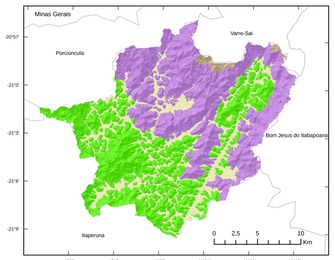

Fonte: Elaborado a partir do Mapa Geomorfológico do Estado do Rio de Janeiro (Adaptado de CPRM, 2001).

- Escarpa do Planalto de Varre-Sai
- Planalto de Varre-Sai
- Baixada do ribeirão da Conceição
- Baixada do rio Carangola
- Depressão Interplanáltica com Alinhamentos Serranos do Norte-Noroeste Fluminense

MODELO 3D

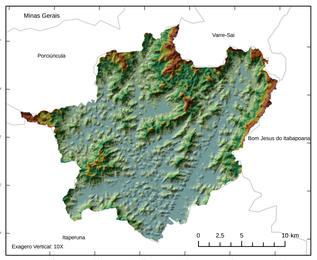

Fonte: Elaborado a partir do Modelo Digital de Elevação do SRTM - Projeto TOPODATA (INPE, 2011).

Altitude (m)

900 - 1000
800 - 900
700 - 800
600 - 700
500 - 600
400 - 500
300 - 400
200 - 300
140 - 200

COMPARTIMENTO GEOMORFOLÓGICO REGIONAL - RJ

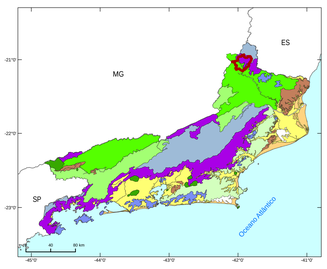

Fonte: Mapa Geomorfológico do Estado do Rio de Janeiro (CPRM,2001)

- Maciços Costeiros e Interiores
- Maciços Intrusivos Alcalinos
- Superfícies Aplainadas nas Baixadas Litorâneas
- Escarpas Serranas
- Planaltos Residuais
- Depressões Interplanálticas
- Depressões Interplanálticas com Alinhamentos Serranos Escalonados
- Planícies Costeiras
- Planícies Fluviomarinhas (Baixadas)
- Tabuleiros de Bacias Sedimentares Cenozoicas
- Limite Municipal

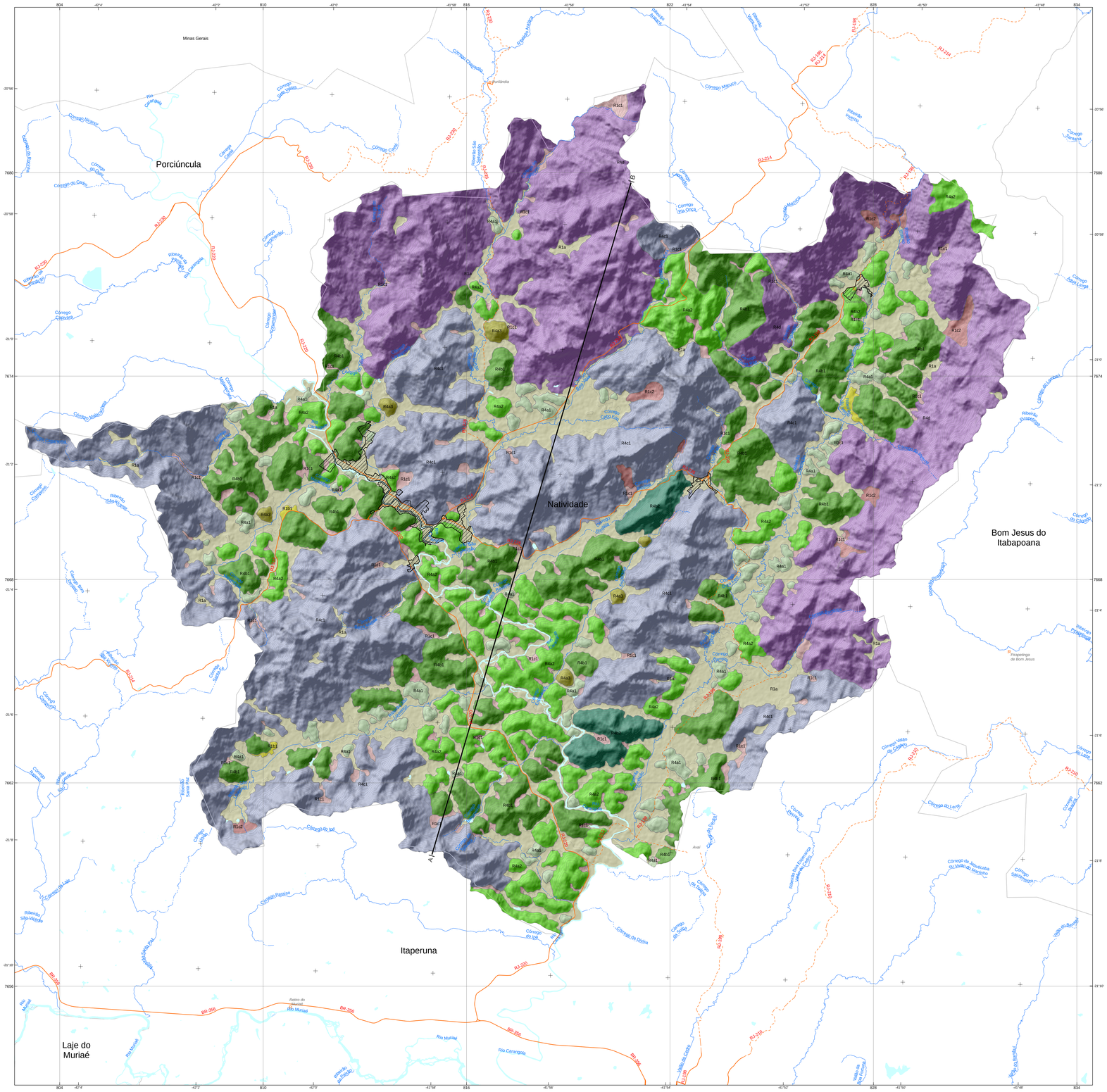
Minas Gerais
Porciúncula
Natividade
Bom Jesus do Itabapoana
Itaperuna
Laje do Muriaé
Rio Muriaé
Rio Carangola
Córrego Cágado
Córrego Cágado Frio
Córrego Limeira
Córrego Mangueira
Córrego Lajinha
Córrego Lajinha Grande
Córrego Lajinha Pequena
Córrego Paraíso
Córrego do Ipê
Córrego da Divisa
Córrego do Lajinha
Córrego do Lajinha Grande
Córrego do Lajinha Pequena
Córrego da Jaboticaba
Córrego do Sertão