

Revitalização de Poços no Estado de Pernambuco



RELATÓRIO EXECUTIVO

MINISTÉRIO DE MINAS E ENERGIA
SECRETARIA DE GEOLOGIA, MINERAÇÃO E TRANSFORMAÇÃO MINERAL
SERVIÇO GEOLÓGICO DO BRASIL – CPRM
DIRETORIA DE HIDROLOGIA E GESTÃO TERRITORIAL
Departamento de Hidrologia

Revitalização de Poços no Estado de Pernambuco

RELATÓRIO EXECUTIVO

Autores

João Alberto Diniz
Robson de Carlos da Silva
Adson Brito Monteiro
Idembergue Barroso Macedo de Moura



**SERVIÇO GEOLÓGICO
DO BRASIL – CPRM**

Rio de Janeiro
2019

MINISTÉRIO DE MINAS E ENERGIA

Ministro de Estado

Bento Costa Lima Leite de Albuquerque Júnior

Secretário de Geologia, Mineração e Transformação Mineral

Alexandre Vidigal de Oliveira

SERVIÇO GEOLÓGICO DO BRASIL - CPRM

DIRETORIA EXECUTIVA

Diretor-Presidente

Esteves Pedro Colnago

Diretor de Hidrologia e Gestão Territorial

Antônio Carlos Bacelar Nunes

SUPERINTENDÊNCIA REGIONAL DE RECIFE

Superintendente

Sérgio Maurício Coutinho Correa de Oliveira

PROJETO REVITALIZAÇÃO DE POÇOS NO ESTADO DE PERNAMBUCO

EQUIPE EXECUTORA

COORDENAÇÃO GERAL

Chefe do Departamento de Hidrologia (DEHID)

Frederico Cláudio Peixinho

Chefe da Divisão de Hidrogeologia e Exploração (DIHEXP)

João Alberto Diniz

Coordenador Executivo da Presidência (COEX-PR)

Carlos Alberto Ferreira

Chefe da Divisão de Hidrogeologia e Exploração (DIHEXP; 2017/2018)

José Carlos da Silva

COORDENAÇÃO REGIONAL

Gerente de Hidrologia e Gestão Territorial (GEHITE-RE)

Robson de Carlo da Silva

Supervisor da GEHITE-RE

Adson Brito Monteiro

CHEFIA DO PROJETO

Chefe do Projeto (SUREG-RE) - (2017/2018)

Manoel Júlio da Trindade Gomes Galvão

Idembergue Barroso Macedo de Moura (REFO) - (2018/2019)

COORDENAÇÃO TEMÁTICA E SETORIAL

Testes de vazão e instalação de poços com bombas nas regiões dos sertões (SUREG-RE)

Aerton Zamboni Maia

Instalação de poços com cata-ventos (SUREG-RE)

Breno Augusto Beltrão

Metodologia e interpretação de testes de vazão (SUREG-RE)

Fernando Antônio Carneiro Feitosa

Testes de vazão e instalação de poços com bombas nas regiões da Mata e Agreste, e instalação com bombas nas regiões dos sertões (REFO)

Idembergue Barroso Macedo de Moura

DIAGNÓSTICO E FISCALIZAÇÃO

SUPERINTENDÊNCIA REGIONAL DE RECIFE

Aerton Zamboni Maia

Alberto Ricardo Torres Galvão Neto

Ari Teixeira de Oliveira

Breno Augusto Beltrão

Bruno Nogueira de Melo Lima

Fernando Antônio Carneiro Feitosa

José Walter Ferreira

José Wilson de Castro Temoteo

Thiago Luiz Feijó de Paula

Saulo Moreira de Andrade

Viviane Cristina Vieira da Cunha

SUPERINTENDÊNCIA REGIONAL DE SALVADOR

Amilton de Castro Cardoso

SUPERINTENDÊNCIA REGIONAL DE PORTO ALEGRE

Eliel Martins Senhorinho

Isadora Aumond Kuhn

Bruno Francisco B. Schiehl

Paulo Rogério Ribeiro da Silva

Pedro Cesar de Freitas

Romeu Premoli

Luiz Alberto Costa Silva

RESIDÊNCIA DE TERESINA

Álvaro André Von Glein dos Santos

Ney Gonzaga de Souza

Sebastião Ferreira Rosa Filho

RESIDÊNCIA DE FORTALEZA

Antônio Celso Rodrigues de Melo

Juliana Gonçalves Rodrigues

Claudio Cesar de Aguiar Cajazeiras

Idembergue Barroso Macedo de Moura

Jaime Quintas dos Santos Colares

Liano Silva Veríssimo

Mickaelon Belchior Vasconcelos

Rafael Rolim de Sousa

Robério Bôto Aguiar

ESCRITÓRIO DO RIO DE JANEIRO

Marcio Junger Ribeiro da Silva

APOIO TÉCNICO ADMINISTRATIVO

Aline Oliveira de Lima

Dandara Cardim de Lima (Estagiária)

Gilberto Augusto Pinto Ribeiro Junior

Haroldo Gomes da Silveira

Heitor Rodrigo de Queiroz Guimarães

Joyce Anita de Oliveira Hirose

Marcio Ricardo de Carvalho Silveira

Maria da Penha Simões Nunes de Siqueira

Maria de Fatima Araújo Ferraz Xavier

Verônica do Carmo Magalhães

SUMÁRIO

1. INTRODUÇÃO	5
2. O PAPEL DO CLIMA SEMIÁRIDO NA DISPONIBILIDADE HÍDRICA	6
3. CARACTERIZAÇÃO HIDROGEOLÓGICA DO ESTADO DE PERNAMBUCO	8
4. JUSTIFICATIVAS – A REVITALIZAÇÃO DE POÇOS PARA AUMENTO DA OFERTA HÍDRICA	9
5. EXECUÇÃO DO PROJETO REVITALIZAÇÃO DE POÇOS NO ESTADO DE PERNAMBUCO	10
5.1. Breve Histórico	10
5.2. Objetivos	11
5.3. Mapa de Atividades	11
5.4. 1ª Fase: Seleção dos municípios beneficiados e identificação das lideranças municipais.	14
5.5. 2ª Fase: Realização de processo licitatório para contratação de empresas especializadas em revitalização de poços e instalação de bombas e cata-ventos	16
5.6. 3ª Fase: Diagnóstico técnico da situação atual dos poços	17
5.7. 4ª Fase: Execução de testes de bombeamento	20
5.8. 5ª Fase: Revitalização e instalação de poços com implantação de Sistemas Simplificados de Abastecimento por Águas Subterrâneas	26
6. MAPA DE PRODUTOS X ATIVIDADES	32
7. PRINCIPAIS PROBLEMAS OCORRIDOS DURANTE A EXECUÇÃO DO PROJETO	33
7.1. Dificuldade para utilização de banco de dados de poços	33
7.2. Chuvas intensas e greve dos caminhoneiros	33
7.3. Instalação de energia elétrica próximo aos poços	33
7.4. Uma das empresas contratadas manteve apenas uma equipe no campo, durante todas as fases do PROREV	34
7.5. Readequação do trabalho de campo, desenvolvido pela empresa terceirizada, ao que estava previsto em contrato	34
8. LIÇÕES APRENDIDAS – INDICAÇÃO DE MELHORIAS NO PROCESSO DE REVITALIZAÇÃO	35
8.1. Seleção dos poços	35
8.2. Falta de energia elétrica	35
8.3. Poços com alta salinidade	35
8.4. Segurança dos sistemas revitalizados	35
8.5. Capacitação continuada das equipes executoras na Gestão e fiscalização de contrato	35
8.6. Continuidade da operação dos sistemas SSA, após entrega da obra à população	35
9. RESULTADOS ALCANÇADOS	36
10. RESUMO DO BALANÇO FINANCEIRO/PRESTAÇÃO DE CONTAS	38
11. CONCLUSÃO	39
12. REFERÊNCIAS BIBLIOGRÁFICAS	40
ANEXOS	41

1. INTRODUÇÃO

O semiárido brasileiro é caracterizado pela escassez dos recursos hídricos de superfície, resultante das altas taxas de evapotranspiração e, principalmente, da baixa precipitação pluviométrica, que além de concentrada numa curta estação úmida apresenta irregularidades interanuais. Estes fatores são responsáveis por secas periódicas de efeitos, muitas vezes, catastróficos, como a vivenciada nos últimos anos.

Esta realidade eleva a importância dos recursos hídricos subterrâneos, principalmente para o abastecimento rural difuso. Os governos, desde o início do século passado, por meio de programas intermitentes de perfuração, instalação e revitalização de poços, utilizam a água subterrânea como fonte de abastecimento, para suprir as necessidades da população e dos rebanhos.

Esses programas são ativados nas épocas de estiagem e desativados logo após as primeiras chuvas. Os poços perfurados ou recuperados e os sistemas instalados são feitos, em grande proporção, sem os pertinentes critérios técnicos e nenhum envolvimento da população atendida, distorcendo a relação demanda/oferta. Associado isto, à qualidade da água, geralmente ruim (salobra), faz com que os sistemas assim implantados não sejam valorizados pela população local e acabam sendo considerados como obras eleitoreiras e de pouca serventia. Desta forma, são rapidamente abandonados e até mesmo danificados e depredados.

Por outro lado, existem sistemas de abastecimento localizados em comunidades com alta demanda por água que não recebem nenhum tipo de manutenção, tornando-se inoperantes (paralisados) por qualquer problema de menor importância.

O resultado desta superposição de equívocos pode ser sintetizado em uma expressiva quantidade de poços abandonados e paralisados e a baixa qualidade das instalações dos sistemas de abastecimento.

Foi a partir dessa constatação que o Serviço Geológico do Brasil - CPRM, atendendo uma demanda do Ministério de Minas e Energia – MME, apresentou o Projeto de Revitalização de Poços no Estado de Pernambuco – PROREV, visando executar ações que proporcionem o aumento da oferta hídrica, por meio de fontes de água subterrânea, no agreste e sertão do estado de Pernambuco.

Este relatório apresenta os resultados obtidos ao tempo que destaca e evidencia o problema da falta de controle e registros das informações de poços perfurados e instalados nos municípios.

Em todo o Estado de Pernambuco foram beneficiados 77 municípios com execução de 843 diagnósticos técnicos, 327 testes de bombeamento, 258 análises físico-químicas das águas e revitalização de 161 poços, a um custo total de R\$ 3.889.745,65.

2. O PAPEL DO CLIMA SEMIÁRIDO NA DISPONIBILIDADE HÍDRICA

O Estado de Pernambuco é quase que totalmente inserido na zona semiárida, que cobre mais de 70% de sua área. Nesta região de alta complexidade do ponto de vista climático, com chuvas irregulares e mal distribuídas no tempo e no espaço, grandes impactos são perceptíveis em todas as atividades econômicas e na disponibilidade hídrica da Região.

Pernambuco, em sua maior parte, é conhecido pelas chuvas restritas, altas temperaturas durante todo o ano, forte insolação, altas taxas de evapotranspiração e déficit hídrico. A pluviosidade é geralmente superada pelas altas taxas de evapotranspiração resultando em um balanço hídrico negativo. A reserva de água presente nos mananciais é insuficiente e não oferece garantia para os diversos usos, em particular, para o abastecimento humano.

A distribuição espacial das chuvas mostra valores elevados apenas no Litoral e Zona da Mata, com chuvas anuais oscilando entre 2.200 e 1.000 mm. No Agreste e Sertão as chuvas são iguais ou inferiores a 800 mm, atingindo, em alguns casos, média de 400 a 600 mm. Apenas nas regiões de microclimas, cujas altitudes ultrapassam os 900 m, esses índices são superados.

Essas variações climáticas causam grandes impactos na vida econômica e social da população, principalmente devido à grande variação do total das chuvas de ano para ano, cuja variabilidade é maior que 40% em algumas áreas, com ocorrência de secas extremas em alguns anos e enchentes em outros.

Do ponto de vista climatológico, caracteriza-se por apresentar chuvas escassas e mal distribuídas, com as precipitações concentrando-se em apenas quatro meses do ano (janeiro a abril), correspondendo entre 60 e 75% do total anual de chuvas, e pela alta evaporação, de grande influência na irregularidade do potencial hídrico. As temperaturas elevadas durante todo o ano, juntamente com a inclinação do relevo e a pouca permeabilidade dos solos, influenciam diretamente nas taxas de evaporação, dificultando ou mesmo impedindo a infiltração subterrânea da água. As taxas anuais de evaporação variam, no semiárido, entre 2.300 e 3.200 mm, e as de evapotranspiração potencial são superiores a 1.500 mm.

A ausência de cursos d'água superficiais perenes, à exceção do rio São Francisco, torna ainda mais dramática a situação, fazendo com que mais da metade do Estado fique sujeita a rigorosos períodos de seca praticamente em todos os meses do ano, conforme visto na Figura 01.

Projeto Revitalização de Poços no Estado de Pernambuco
RELATÓRIO EXECUTIVO

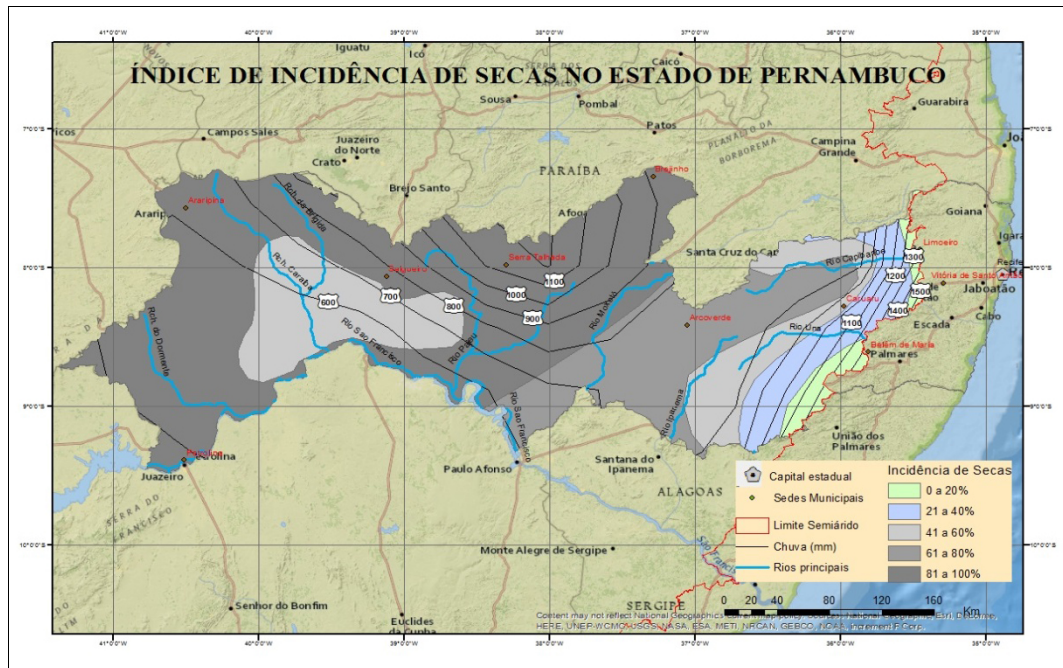


Figura 01 – Zonas de incidência de secas no Estado de Pernambuco.
FONTE: Modificado de Instituto Nacional do Semiárido – INSA, 2014.

Do ponto de vista dos recursos hídricos subterrâneos, a baixa vocação hidrogeológica das rochas cristalinas predominantes no Estado, o pequeno coeficiente de infiltração das águas para formar as reservas subterrâneas e a elevada evaporação, atuando como agente concentrador dos sais criam condições propícias ao agravamento do quadro de penúria hídrica.

3. CARACTERIZAÇÃO HIDROGEOLÓGICA DO ESTADO DE PERNAMBUCO

O Estado de Pernambuco, como decorrência de suas características climatológicas e hidrológicas, aí incluídas águas superficiais e subterrâneas, é a unidade da federação com a menor disponibilidade hídrica per capita do país, com cerca de 1.320 m³/hab/ano.

Conforme mostrado abaixo (Figura 02), com uma área total de 98.068,21 km² (IBGE-2018), as rochas duras do embasamento cristalino ocupam aproximadamente 84% de seu território (82.377,30 km²), constituindo aquíferos fraturados, caracterizados por grande heterogeneidade, anisotropia e descontinuidade. O reduzido potencial hidrogeológico está relacionado às suas reduzidas condições de circulação e armazenamento, restritas às fraturas e diaclases existentes que, aliadas às condições de clima semiárido, provocam expressiva salinização de suas águas. De um modo geral, mostram médias de vazões muito baixas, média de 2 m³/h e teores de sólidos totais dissolvidos (STD) bastante elevados, com valores médios superiores aos 2.000 mg/L (Figura 03).

Apenas 16% da área estadual, aproximadamente 15.690,91 km², é constituída por rochas sedimentares porosas, que representam aquíferos de maiores potencialidades.

Considerando os objetivos específicos deste projeto, essas rochas sedimentares não foram objeto de intervenções durante os trabalhos.

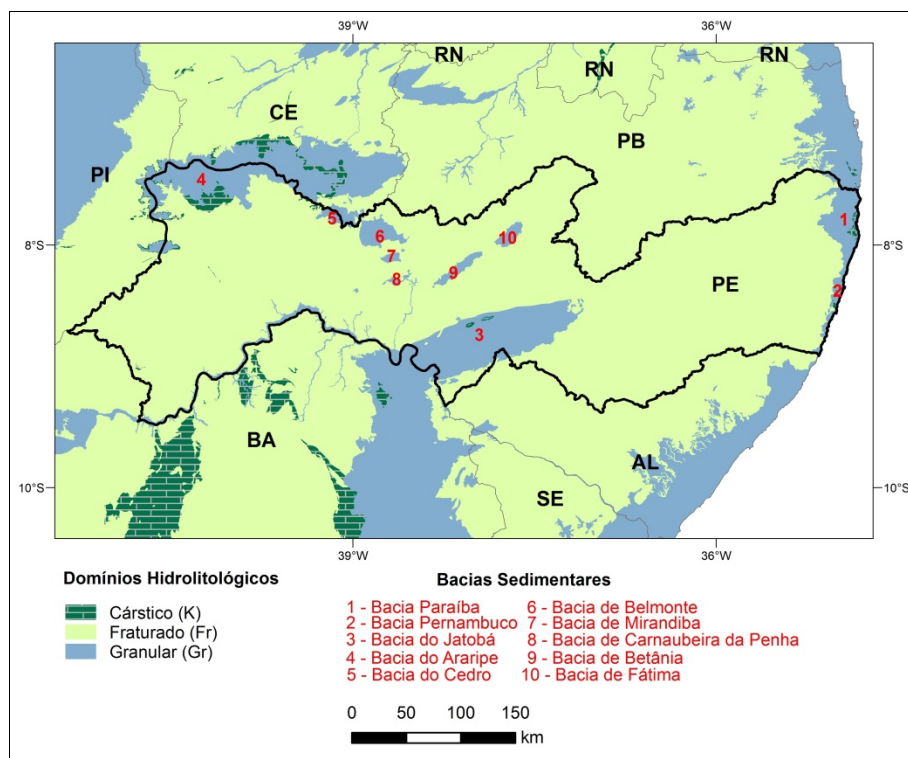


Figura 02 – Domínios hidrogeológicos e Bacias Sedimentares de Pernambuco.

FONTE: CPRM - Serviço Geológico do Brasil, 2014.

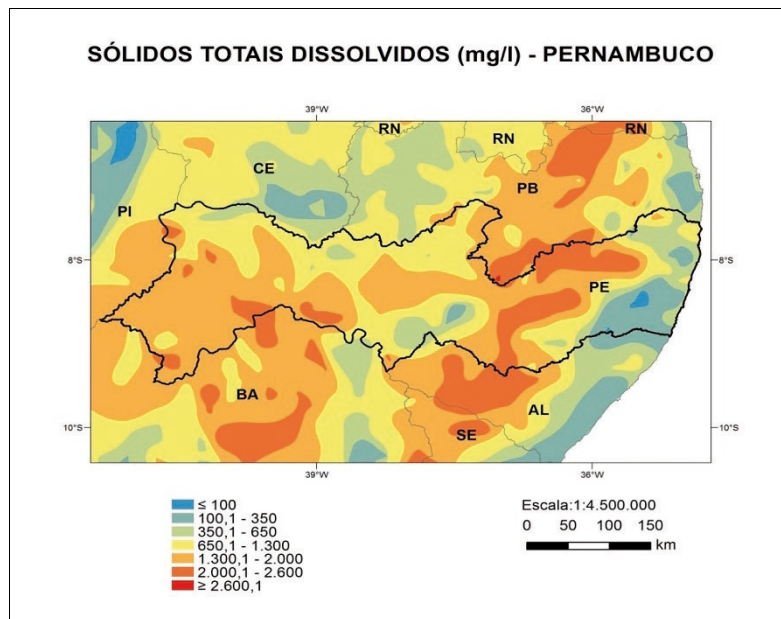


Figura 03 – Sólidos totais dissolvidos nas águas subterrâneas do Estado de Pernambuco.
FONTE: CPRM - Serviço Geológico do Brasil, 2014.

4. JUSTIFICATIVAS – A REVITALIZAÇÃO DE POÇOS PARA AUMENTO DA OFERTA HÍDRICA

A maior parte do Estado se situa sobre rochas duras do embasamento cristalino que, devido ao seu condicionamento geológico-estrutural peculiar, constitui zonas aquíferas limitadas lateralmente, localizadas em faixas estreitas que acompanham zonas de falhas e fraturas regionais. As águas subterrâneas nesta região caracterizam-se principalmente pela escassez, tanto do ponto de vista quantitativo, em função da ocorrência restrita e concentrada das chuvas, quanto qualitativo, em função da alta salinidade das águas.

Considerando a grande quantidade de poços paralisados nesta área, o Projeto Revitalização de Poços no Estado de Pernambuco teve como foco principal revitalizar aquelas captações passíveis de retorno à plena operação, bem como o treinamento e preparo das comunidades na sua correta operação.

Conforme projetado, estas ações se constituem em expressivo ganho para a segurança hídrica local, além de representar substancial economia de recursos públicos.

5. EXECUÇÃO DO PROJETO REVITALIZAÇÃO DE POÇOS NO ESTADO DE PERNAMBUCO

5.1. Breve Histórico

O Plano de Ações Plurianuais - PPA para o período 2016 - 2019, do Serviço Geológico do Brasil (CPRM) prevê, dentro das ações de “Levantamentos Hidrogeológicos” o “Plano de Ação Estratégico em Recursos Hídricos no Semiárido Brasileiro – Convivência com a Seca” (Figura 04), visando o aumento da oferta hídrica no nordeste brasileiro, estando estruturado nos seguintes eixos de atuação:

- Implantação de redes estratégicas de poços profundos, localizados em bacias sedimentares;
- Construção de barragens subterrâneas em depósitos aluvionares;
- Aproveitamento racional dos recursos hídricos da bacia do Urucuia;
- Revitalização de poços na região dos terrenos cristalinos incluindo estudos para estimulação de poços, perfuração de poços inclinados e implantação de centrais de dessalinização;
- Gerenciamento integrado dos recursos hídricos.



Figura 04 - Plano de Ação Estratégico em Recursos Hídricos no Semiárido Nordeste – Convivência com a Seca.

FONTE: O Autor.

Visando viabilizar estas atividades, durante o ano de em 2017, técnicos do Ministério de Minas e Energia - MME e da CPRM envidaram esforços para identificar, no programa de trabalho da CPRM, uma rubrica orçamentária que permitisse atuação nas áreas submetidas ao catastrófico período de secas vivenciado nos últimos anos.

Apesar dos esforços conjuntos, não foi viabilizada esta suplementação orçamentária e financeira para alocação de todas as atividades neste PPA, ficando então estabelecido, em junho de 2017, pela utilização do orçamento próprio da CPRM, autorizado na Lei Orçamentária Anual - LOA 2017.

Este fato permitiu executar apenas uma pequena parte do Plano de Ação, materializado pela execução do Projeto Revitalização de Poços no Estado de Pernambuco – PROREV. A principal motivação para esta escolha residiu na extrema carência hídrica, especialmente nas comunidades difusas, decorrente da prolongada estiagem de seis anos de duração.

Ressalte-se a manutenção do compromisso, por parte dos técnicos e instituições envolvidos (CPRM e MME), da busca contínua por recursos orçamentários que viabilizem a continuidade futura de tão importantes ações.

O **ANEXO I - ATIVIDADES** contém informações mais detalhadas sobre o histórico do PROREV.

5.2. Objetivos

Levantar e recuperar poços ainda não instalados, abandonados ou paralisados em decorrência de problemas de manutenção, que tivessem capacidade de produção sustentável, seja para uso no abastecimento humano (primário ou secundário), animal e/ou agrícola.

Executar estudos e serviços visando o aumento da oferta hídrica no estado de Pernambuco, por meio da revitalização de sistemas simplificados de abastecimento por água subterrânea.

Revitalizar até 330 sistemas de abastecimento, em seus diversos componentes já existentes, tais como: bomba, tubulação, caixa d'água, chafariz simplificado, instalação elétrica, bebedouro animal, entre outros.

As ações para alcançar os objetivos englobaram uma série de atividades, tais como: seleção das comunidades a serem beneficiadas, execução de diagnósticos nos poços e nos sistemas de abastecimento já existentes, elaboração dos projetos executivos para revitalização, execução dos serviços de revitalização e a capacitação das comunidades, visando à conservação, operação e manutenção dos equipamentos, manejo hídrico e conscientização ambiental.

5.3. Mapa de Atividades

A Tabela 01 apresenta informações operacionais e administrativas, de forma resumida, que compõem o processo de revitalização e instalação de poços no Estado de Pernambuco.

Projeto Revitalização de Poços no Estado de Pernambuco

RELATÓRIO EXECUTIVO

Tabela 01 – Mapa de atividades técnicas com os Processos definidos e seus responsáveis.

Processo/ação		Responsável
1 - Elaboração de proposta técnica	1.1	. Recuperação e instalação de poços nos Estados de AL, RN, PB e PE. SUREG-RE (out / 2016)
	1.2	. Perfuração de 50 poços profundos - PI, CE, RN, PB, PE, AL, BA.
		. Transformação de 30 poços de petróleo em produtores de água – RN. Coex/PR, Dihexp, Dehid e Diretoria CPRM (jan-fev/2017)
		. Perfuração de 180 poços e recuperação de 90 poços no cristalino dos Estados de PI, CE, RN, PB, PE, AL, SE e BA.
	1.3	. Revitalização de 300 poços e construção de 20 barragens subterrâneas no estado de Pernambuco. Coex/PR, Dihexp, Dehid e Diretoria CPRM (fev/2017)
	1.4	. Plano de ação estratégico da CPRM para aumento da oferta hídrica em todo o semiárido nordestino. Diretoria da CPRM (mar-junho/2017)
1.5	. Revitalização de 330 sistemas de abastecimento em PE. Coex/PR. Dihexp, Sureg/RE, Dehid, Diretoria CPRM (jun/2017)	
↓		
2 - Descontigenciamento orçamentário (LOA)	Subsecretaria de Planejamento e administração do MME DECOF - Departamento de Contabilidade, Orçamento e Finanças da CPRM	
↓		
3 - Identificação de lideranças comunitárias responsáveis para seleção de poços para revitalização	Coex/PR - Carlos Alberto	→ 4 - Treinamento da equipe técnica da CPRM Instrutores: Simeones Néri Manoel Júlio
↓		

Projeto Revitalização de Poços no Estado de Pernambuco

RELATÓRIO EXECUTIVO

Processo/ação	Responsável
5 - Contratação de empresas especializadas em perfuração e instalação de poços	Áreas de contratos e coord. jurídica
↓	
6 - Levantamentos e análise de dados geológicos e hidrogeológicos dos poços identificados para revitalização	Equipe técnica da CPRM
↓	
7 - Execução de visita técnica aos poços identificados, com realização de diagnóstico técnico e socioambiental	Equipe técnica da CPRM
↓	
7.1 - Poços descartados pelo diagnóstico por não preencherem aos requisitos técnicos	7.2 - Poços selecionados pelo diagnóstico para submissão ao teste de vazão para apontar capacidade de produção de água
↓	
	8 - Execução do teste de vazão e coleta de amostra para análise físico-química
	Empresa contratada, com fiscalização da CPRM
↓	
8.1 - Avaliação dos testes de bombeamento - Poços descartados pelo teste de vazão (poços sem capacidade de produção de água)	8.2 - Avaliação dos testes de bombeamento - Poços com capacidade de produção indicados para análise físico-química da água
↓	
8.3 - Avaliação das Análises Físico-químicas - Poços descartados pela análise físico-química (alta salinidade)	8.4 - Poços selecionados para revitalização / instalação (cata-vento ou bomba submersa)
↓	
	9 - Execução dos serviços de revitalização, com capacitação do usuário e orientações de manutenção
	Empresa contratada, com fiscalização da CPRM
↓	
	10 - Elaboração do relatório final
	Equipe técnica da CPRM
↓	
11 - Divulgação dos resultados (beneficiários, lideranças comunitárias envolvidas no projeto, prefeituras beneficiadas, Codevasf, Dnocs, órgãos estaduais e federais envolvidos com gestão dos recursos hídricos, alimentação do SIAGAS)	Gehite/RE Geride/RE Sureg/RE

Os serviços foram executados em consonância com o seguinte detalhamento, de forma a permitir a análise e propostas de otimização em cada fase:

- Mobilização e preparação dos recursos humanos;
- Reuniões para discussão, uniformização e padronização das ações, dos procedimentos e dos produtos previstos;
- Treinamento das equipes de campo e equipe de apoio;
- Logística de operação: aquisição de equipamentos, material técnico e administrativo, ferramental e mobilização de vários veículos;
- Seleção dos municípios beneficiados e identificação das lideranças municipais, responsáveis pela seleção prévia dos poços;
- Realização de processo licitatório para contratação de empresas especializadas em revitalização de poços e instalação de cata-ventos e bombas submersas elétricas;
- Diagnóstico preliminar, por parte da CPRM, dos poços identificados pelas lideranças comunitárias, ou levantadas diretamente por ela, com apoio do seu banco de dados de águas subterrâneas - SIAGAS;
- Execução de testes de bombeamento e análise da qualidade da água, realizada por empresa contratada, sob a fiscalização da CPRM;
- Avaliação, por parte da CPRM, da capacidade de produção do poço e da qualidade da água;
- Seleção dos poços a serem revitalizados, através da análise de critérios técnicos e definição do equipamento de bombeamento mais adequado a cada caso para exploração da água subterrânea (uso de cata-ventos ou uso de energia elétrica);
- Solicitação, às lideranças comunitárias que pleiteassem junto as Prefeituras e a concessionária estadual de energia, a instalação de energia elétrica nas proximidades dos poços;
- Revitalização dos poços com instalação das bombas submersas (energia elétrica) por empresa terceirizada;
- Revitalização dos poços com o uso de cata-ventos: fornecimento e instalação de cata-ventos, por empresa terceirizada.

5.4. 1ª Fase: Seleção dos municípios beneficiados e identificação das lideranças municipais

Essas ações visaram identificar poços e sistemas simplificados de abastecimento por água subterrânea que, por qualquer razão, estivessem abandonados, paralisados ou não instalados e que pudessem, a partir de intervenções simplificadas, serem postos em operação.

A consulta ao SIAGAS e cadastros de outras instituições foi uma das etapas de diagnóstico, com o objetivo de reunir dados dos poços identificados. Contudo, em 2017 essas fontes se encontravam com informações desatualizadas. Dessa forma, as

etapas de campo foram primordiais para a coleta de dados atualizados dos poços identificados. Sendo assim, o MME forneceu à CPRM uma listagem de municípios prioritários, levando em consideração a situação crítica em relação ao abastecimento de água no estado de Pernambuco, que deveriam ser visitados para definição das localidades a serem contempladas e escolha dos poços, por parte das lideranças comunitárias, empresários, prefeitos e vereadores, etc.

No período compreendido entre outubro de 2016 e janeiro de 2017, o Coordenador Executivo da Presidência da CPRM – COEX/PR e também Coordenador Nacional do PROREV, realizou a etapa de visita aos municípios, localidades rurais e regiões difusas, conversando com cidadãos comuns, entidades de classe, populares, lideranças comunitárias, empresários, prefeitos e vereadores, solicitando a identificação de poços que iriam passar pela fase de diagnóstico da CPRM, estas lideranças estão apresentadas no **ANEXO II – LIDERANÇAS RESPONSÁVEIS PELAS IDENTIFICAÇÕES DOS POÇOS**. Nessas visitas, foram observados alguns pré-requisitos, entre os quais:

- Comunidade em situação crítica de abastecimento, com demanda por água perfeitamente caracterizada;
- Existência, na localidade identificada pelas lideranças municipais, de um poço ou sistema de abastecimento localizado preferencialmente em terreno público, com condições mecânicas e hidrogeológica que permitissem a revitalização e capacidade de produção de água, preferencialmente com baixo teor de sais. Quando o poço estivesse localizado em terreno particular, o proprietário emitiria um Termo de Cessão e Uso do Terreno, devendo conceder livre acesso à água, por parte da comunidade.
- Benefício direto de, no mínimo, 10 famílias. Em alguns casos, esse número de famílias foi revisto, devido ao fato das comunidades serem bastante difusas no sertão pernambucano.
- Comunidade organizada (associações comunitárias) e com participação ativa nos processos de revitalização;
- Energia elétrica disponível próxima ao poço.

Ao final desta etapa foram visitadas 1032 localidades, em 123 municípios do Estado de Pernambuco durante a fase de seleção dos poços para diagnóstico (Tabela 02). E devido aos problemas, como: a) responsáveis/proprietários locais não quererem compartilhar de seu poço com a comunidade; e b) responsáveis/proprietários não manifestarem interesse no projeto; não participaram do projeto 267 localidades em 46 municípios. Portanto, 77 municípios foram selecionados para a fase de diagnóstico, realizada pela equipe técnica da CPRM, totalizando 843 poços diagnosticados em 765 localidades.

Tabela 02 – Quantidade de municípios e respectivas localidades visitadas, por Região de Desenvolvimento.

Região	Nº de municípios	Nº de localidades
Sertão do São Francisco	07	203
Sertão do Araripe	10	155
Sertão Central	08	83
Sertão do Pajeú	16	128
Sertão de Itaparica	07	59
Sertão do Moxotó	07	53
Agreste Central	21	127
Agreste Meridional	06	25
Agreste Setentrional	11	61
Mata Norte	19	83
Mata Sul	11	55
Total	123	1032

5.5. 2ª Fase: Realização de processo licitatório para contratação de empresas especializadas em revitalização de poços e instalação de bombas e cata-ventos

Durante o ano de 2017, a equipe técnica da CPRM reuniu as informações necessárias e elaborou um Termo de Referência para Revitalização de Poços no Estado de Pernambuco, constante na documentação da licitação, Pregão Eletrônico Nº003/SUREG-RE/2017. A opção de licitação escolhida foi pela modalidade Pregão Eletrônico, tipo, menor preço no sistema de Ata de Registro de Preços, principalmente por não se ter conhecimento exato da quantidade e localização dos poços a serem contemplados (municípios e localidades).

Em 14 de novembro de 2017, foi realizado o processo licitatório para contratação de empresas especializadas em revitalização de poços e instalações de bombas e cata-ventos, com os seguintes resultados:

- CONTRATO 002/PR/2018 - Indústria Yvel Ltda – EPP - Contratação de empresa para prestação de serviços de revitalização e instalação de 200 poços, localizados nas regiões do Sertão do Araripe, Sertão do São Francisco, Sertão Central, Sertão do Pajeú, Sertão do Itaparica e Sertão do Moxotó.
- CONTRATOS 003/PR/2018 - Construtora e Incorporadora RR Ltda - Contratação de empresa para prestação de serviços de revitalização e instalação de 200 poços, localizados nas regiões do Agreste Central, Agreste Meridional, Agreste Setentrional, Mata Norte e Mata Sul.
- CONTRATOS 004/PR/2018 - Indústria Yvel Ltda – EPP - Contratação de empresa para prestação de serviços de fornecimento e instalação de 100 cata-ventos, localizados nas regiões sertão, mata e agreste.

Os contratos com estas empresas foram assinados em janeiro de 2018, com término previsto para julho de 2018. Contudo, em função de atrasos na execução, acarretados por diversos fatores, foi necessário realizar aditivos de prazo de seis meses em todos os contratos. Os CONTRATOS 003/PR/2018 e 004/PR/2018 encerraram no dia 10 de janeiro de 2019 e o CONTRATO 002/PR/2018 teve um novo aditivo de prazo de seis meses, necessário à finalização das ordens de serviços emitidas para revitalização de poços com energia elétrica. Esse último contrato encerrou no dia 10 de junho de 2019.

5.6. 3ª Fase: Diagnóstico técnico da situação atual dos poços

Os serviços foram executados por meio dos pesquisadores e técnicos da CPRM, utilizando metodologia similar à adotada no programa Cadastramento de Fontes de Abastecimento por Água Subterrânea, desenvolvido pela CPRM em 2004/2005, que levou ao lançamento do Atlas Digital dos Recursos Hídricos Subterrâneos do Estado de Pernambuco. Complementarmente, baseou-se também na *expertise* da CPRM com a instalação de quase 500 Sistemas Simplificados de Abastecimento por Água Subterrânea – SSAS, no Semiárido nordestino.

Um Sistema Simplificado de Abastecimento por Água Subterrânea (SSAS) deve conter, na condição ideal, os seguintes equipamentos, cuja operacionalidade foi objeto de detalhada análise das equipes de campo:

- Sistema de bombeamento e educação – bomba, tubos e dutos e acessórios hidráulicos e elétricos.
- Sistema de adução e reservatório – tubulação adutora e reservatório de água.
- Sistema de distribuição – chafariz comunitário e bebedouro para animais.
- Instalação de proteção – cercado de proteção para o poço e o chafariz.

Foram observados vários itens durante a fase de diagnóstico dos poços, como: a) Natureza do ponto: poço tubular ou amazonas; b) Localização e acessibilidade: coordenadas e informações de acesso ao poço para executar os trabalhos de revitalização; c) Uso da água: número de famílias; d) Características dos poços: diâmetro, profundidade e altura da boca acima do solo; e) Dados Hidrogeológicos: nível estático da água, coleta de amostra d'água para avaliação da salinidade e pH; f) Tipo e situação da energia elétrica disponível e distância desta ao poço; g) Condições sanitárias: laje de proteção, tampa e cercado; h) Fontes potenciais de contaminação.

Ao todo foram elaborados 843 relatórios de diagnósticos técnicos (**ANEXO III – POÇOS DIAGNOSTICADOS**), contendo características técnicas e a situação atual dos poços visitados, e para isto, 302 poços foram visitados na primeira campanha e 541 poços na segunda campanha de campo, em 77 municípios pernambucanos.

Projeto Revitalização de Poços no Estado de Pernambuco

RELATÓRIO EXECUTIVO

A Figura 05 apresenta a distribuição espacial dos 843 poços inventariados nas duas campanhas de campo citadas acima.

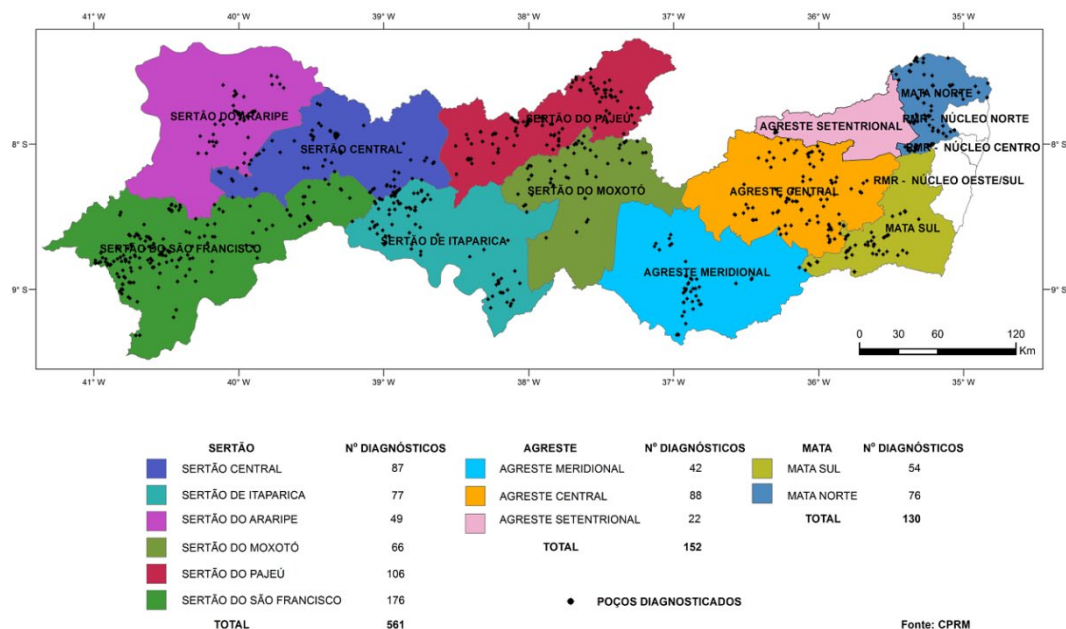


Figura 05 – Distribuição espacial dos poços diagnosticados em Pernambuco, segundo as regiões de desenvolvimento.

FONTE: O Autor.

Os estudos realizados nesta fase de diagnóstico evidenciaram que somente 426 poços reuniam condições viáveis para submissão a etapa de teste de vazão.

Constatou-se, também, que apenas 30% dos poços estavam em operação, enquanto os demais, ou estavam paralisados, ou abandonados, ou nunca tinham sido instalados, conforme se observa na Tabela 03.

Tabela 03 – Situação dos poços diagnosticados no PROREV.

Situação dos poços	Poços visitados	Poços indicados para teste	Poços descartados
Poços paralisados	154	74	80
Poços operando	251	109	142
Poços não instalados	388	241	147
Poços abandonados	50	02	48
Totais	843	426	417

Projeto Revitalização de Poços no Estado de Pernambuco
RELATÓRIO EXECUTIVO

Verificou-se que apenas 14% dos poços possuíam fonte de energia elétrica próxima, ou seja, tinha uma distância de 5 m para o poço, conforme se visualiza na Tabela 04.

Tabela 04 – Situação da Disponibilidade de fontes de energia Elétrica próximas aos poços.

Distância do poço até a fonte de energia	Poços indicados para teste	Poços descartados	Total de poços
Distância inferior a 5m	51	67	118
Distância entre 5m e 42m	152	122	274
Distância superior a 42m	183	156	339
Sem Informação	40	72	112
Total	426	417	843

Por fim, observou-se que 33% das águas dos poços visitados foram classificadas como boas para Consumo Humano, segundo a Organização Mundial da Saúde – OMS, conforme se verifica na Tabela 05 e na Figura 06.

Tabela 05 – Usos recomendáveis através dos valores de Condutividade Elétrica ($\mu\text{S}/\text{cm}$).

Limites	Quant. de poços	Uso recomendável	Classificação
*CE<1400 $\mu\text{S}/\text{cm}$	281	Consumo Humano	**OMS
1400<CE<5000 $\mu\text{S}/\text{cm}$	271	Entre boa e satisfatória para consumo animal	LOGAN (1965)
5000<CE<6500 $\mu\text{S}/\text{cm}$	37	Pobre para consumo animal	
CE>6500 $\mu\text{S}/\text{cm}$	101	Insatisfatória para consumo animal	
Sem Informação	153		
Total de poços	843		

*CE – Condutividade Elétrica em $\mu\text{S}/\text{cm}$.

**OMS – Organização Mundial da Saúde.

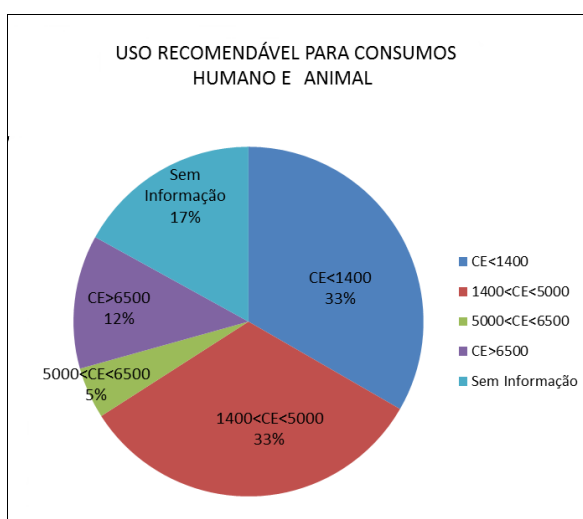


Figura 06 – Usos recomendáveis através dos valores de CE - Condutividade Elétrica ($\mu\text{S}/\text{cm}$).

Fonte: O Autor.

Considerando a classificação do projeto como “piloto” com o objetivo de executá-lo nos demais estados do semiárido nordestino, a CPRM e o MME resolveram executar a fase de diagnóstico para um pequeno teste no estado da Paraíba, utilizando a mesma metodologia utilizada em Pernambuco. Os estudos foram executados, experimentalmente, entre dezembro de 2017 e janeiro de 2018, totalizando 63 poços inventariados, distribuídos em 9 municípios. Os serviços foram executados por dois pesquisadores da CPRM e os custos envolvidos cobertos com os recursos orçamentários descontingenciados e alocados na ação institucional “levantamentos hidrogeológicos”. Apesar dos esforços, não foi possível o aporte de recursos orçamentários para realização dos testes de bombeamento e da revitalização programada.

Os dados e informações coletadas e consolidadas nos diagnósticos realizados foram repassados às instituições atuantes na área de recursos hídricos, prefeituras e atualização do SIAGAS.

5.7. 4ª Fase: Execução de testes de bombeamento

O teste de bombeamento, executado nos poços selecionados por meio do diagnóstico técnico, constitui-se no mais importante dos condicionamentos adotados pelo projeto para tomada de decisão sobre a revitalização/instalação. Ao definir a capacidade de produção de água, se classifica o poço em produtor ou não produtor, caso ocorra uma avaliação positiva, se indica para instalação de cata-vento ou bomba submersa. Nesta fase também é classificada a qualidade da água.

Na etapa de diagnóstico técnico os poços foram classificados como:

a) poços indicados para testes de vazão, quando possuíam condutividade elétrica inferior a 5.000 $\mu\text{S}/\text{cm}$, ou quando, a critério do Pesquisador em campo, através de seu conhecimento e *expertise*, vislumbrava um bom resultado futuro;

b) poços descartados para testes de bombeamento, quando possuíam alta salinidade, quando o poço estava obstruído, em caso de negação do proprietário em compartilhar a água para comunidade, quando havia a necessidade de desobstrução etc. As informações detalhadas dos poços selecionados e descartados para testes de vazão encontram-se nos **ANEXOS IV - POÇOS SELECIONADOS PARA TESTES DE VAZÃO** e **V - POÇOS DESCARTADOS PARA TESTES DE VAZÃO**, respectivamente.

Projeto Revitalização de Poços no Estado de Pernambuco

RELATÓRIO EXECUTIVO

Os testes de bombeamento foram realizados pelas empresas terceirizadas (CONTRATO 002/PR/2018 - Indústria Yvel Ltda e CONTRATO 003/PR/2018 - Construtora e Incorporadora RR Ltda) e seguiram as especificações técnicas constantes no Termo de Referência do Pregão Eletrônico N°003/SUREG-RE/2017.

As informações levantadas nos testes de bombeamento de cada poço eram enviadas à CPRM que, após analisar as informações, determinava a capacidade de produção dos poços e estabelecia quais poços poderiam ser revitalizados, bem como a solução a ser adotada para exploração da água subterrânea (cata-vento ou bomba submersa).

Os resumos dos resultados obtidos, com definição da capacidade de produção e do tipo de instalação, estão descritos na Tabela 06.

Tabela 06 – Resultado dos testes de bombeamento.

Região de desenvolvimento	Município	Poços para testes de bombeamento			
		Testados	Pvi*	Vazão < 2000 l/h	Vazão > 2000 l/h
AGRESTE CENTRAL	Agrestina	2	1	1	0
	Altinho	0	0	0	0
	Brejo Madre de Deus	5	2	3	0
	Cachoeirinha	1	0	1	0
	Camocim de São Félix	0	0	0	0
	Caruaru	5	4	0	1
	Cupira	2	0	1	1
	Ibirajuba	3	1	0	2
	Lagoa dos Gatos	1	0	1	0
	Sairé	1	0	0	1
	Sanharó	2	0	1	1
	São Bento do Una	2	0	2	0
	São Caetano	4	3	1	0
	São Joaquim do Monte	0	0	0	0
Tacaimbó	1	1	0	0	
Total do Agreste Central		29	12	11	6
AGRESTE MERIDIONAL	Buíque	1	1	0	0
	Garanhus	2	0	0	2
	Iati	0	0	0	0
Total do Agreste Meridional		3	1	0	2
AGRESTE SETENTRIONAL	Machados*	0	0	0	0
	Santa Cruz do Capibaribe	1	0	1	0
	Santa Maria do Cambucá	2	0	1	1
	Orobó	12	0	8	4
Total do Agreste Setentrional		15	0	10	5
Total do Agreste		47	13	21	13

Projeto Revitalização de Poços no Estado de Pernambuco

RELATÓRIO EXECUTIVO

Região de desenvolvimento	Município	Poços para testes de bombeamento			
		Testados	Pvi*	Vazão < 2000 l/h	Vazão > 2000 l/h
MATA NORTE	Aliança	0	0	0	0
	Camutanga	0	0	0	0
	Carpina	0	0	0	0
	Chã de Alegria	0	0	0	0
	Condado	0	0	0	0
	Ferreiros*	0	0	0	0
	Glória do Goitá	4	1	3	0
	Goiana	0	0	0	0
	Itambé	0	0	0	0
	Itaquitinga	0	0	0	0
	Lagoa do Carro	5	1	3	1
	Lagoa de Itaenga*	0	0	0	0
	Macaparana	0	0	0	0
	Nazaré da Mata	0	0	0	0
	Paudalho	0	0	0	0
	Timbaúba	0	0	0	0
	Tracunhaém	0	0	0	0
Vicência	0	0	0	0	
Total da Mata Norte		9	2	6	1
MATA SUL	Água Preta	2	0	0	2
	Belém de Maria	0	0	0	0
	Chã Grande*	0	0	0	0
	Escada*	0	0	0	0
	Jaqueira	5	0	2	3
	Joaquim Nabuco	3	1	1	1
	Maraial	1	1	0	0
	Palmares	2	0	0	2
	Pombos*	0	0	0	0
	Quipapá	1	0	1	0
	Ribeirão	0	0	0	0
Total da Mata Sul		14	2	4	8
Total da Mata		23	4	10	9

Projeto Revitalização de Poços no Estado de Pernambuco
RELATÓRIO EXECUTIVO

Região de desenvolvimento	Município	Poços para testes de bombeamento			
		Testados	Pvi*	Vazão < 2000 l/h	Vazão > 2000 l/h
SERTÃO CENTRAL	Mirandiba	2	0	1	1
	Parnamirim	4	1	3	0
	Salgueiro	7	0	7	0
	São José do Belmonte	0	0	0	0
	Serrita	22	5	15	2
	Terra Nova	0	0	0	0
Total do Sertão Central		35	6	26	3
SERTÃO DE ITAPARICA	Belém de São	14	3	9	2
	Carnaubeira da Penha	8	3	4	1
	Floresta	4	2	2	0
	Itacuruba	0	0	0	0
	Petrolândia	0	0	0	0
	Tacaratu	3	1	1	1
Total do sertão de Itaparica		29	9	16	4
SERTÃO DO ARARIPE	Araripina	0	0	0	0
	Bodocó	14	1	11	2
	Exu	4	3	0	1
	Ouricuri	7	2	2	3
Total do sertão do Araripe		25	6	13	6
SERTÃO DO MOXOTÓ	Betânia	9	0	7	2
	Custódia	13	2	7	4
	Ibimirim	0	0	0	0
	Sertânia	11	6	4	1
Total do Moxotó		33	8	18	7

Projeto Revitalização de Poços no Estado de Pernambuco

RELATÓRIO EXECUTIVO

Região de desenvolvimento	Município	Poços para testes de bombeamento			
		Testados	Pvi*	Vazão < 2000 l/h	Vazão > 2000 l/h
SERTÃO DO PAJEU	Calumbi	3	1	2	0
	Flores	20	5	11	4
	Iguaraci	2	0	1	1
	Ingazeira	8	3	4	1
	Serra Talhada	9	1	4	4
	Solidão	3	0	3	0
	Tabira	5	2	2	1
	Triunfo	3	3	0	0
Total do Pajeú		53	15	27	11
SERTÃO DO SÃO FRANCISCO	Cabrobó	4	0	3	1
	Dormentes	3	1	2	0
	Lagoa Grande	7	0	4	3
	Orocó	2	0	2	0
	Petrolina	63	23	35	5
	Santa Maria da Boa	3	0	3	0
Total do sertão do São Francisco		82	24	49	9
Total do sertão		257	68	149	40

Região de desenvolvimento	Poços para testes de bombeamento			
	Testados	Pvi*	Vazão < 2000 l/h	Vazão > 2000 l/h
Total do agreste e da mata	70	17	31	22
Total do sertão	257	68	149	40
Total geral	327	85	180	62

*PVI – Poços com vazão insuficiente para instalação.

Para execução dos testes de bombeamento, o proprietário/responsável pelo poço assinou um Termo de Autorização, para que as equipes da CPRM e empresas terceirizadas pudessem acessar a propriedade onde o poço estava localizado e realizar o serviço.

Dos 426 poços selecionados para testes de bombeamento, foram realizados 327 testes de bombeamento. Nos 99 poços restantes não foram realizados os testes por vários motivos, como falta de equipes de campo da empresa contratada para execução dos testes, desistência de proprietários/responsáveis, impossibilidade de colocar energia elétrica, obstrução de poço ocorrida após os diagnósticos feitos pela CPRM etc.

Finalizada a fase de análises dos testes de bombeamento, foram pré-selecionados 255 poços para a avaliação das análises físico-químicas. Ressalta-se que dos 327 testes de bombeamento realizados, 09 testes foram realizados pela CPRM (06011, 06016, 06026, 06043, 06046, 06059, 06069, 06076 e 06079) e 13 testes foram

Projeto Revitalização de Poços no Estado de Pernambuco

RELATÓRIO EXECUTIVO

realizados pelas Prefeituras Municipais (Poços 38041, 88001, 88002, 88003, 88004, 88005, 88006, 88007, 88008, 88009, 88010, 88011 e 88012) os quais seguiram toda normatização estabelecida. Todos os outros testes de bombeamento foram realizados pelas empresas terceirizadas.

As empresas responsáveis contratadas para execução dos testes de bombeamento ficaram responsáveis pelas coletas de amostra de água em cada poço testado e o seu envio para os laboratórios para realização de análises físico-químicas.

Foram realizadas 258 coletas de amostra d'água dos poços, destas, 3 foram coletas para análises de repetição. Esta amostragem ocorreu sempre no final dos testes de bombeamento de cada poço, usando-se uma garrafa de polietileno. Estas águas coletadas foram devidamente armazenadas e acondicionadas para preservação das amostras.

Estas 258 amostras das águas subterrâneas foram submetidas a análises em laboratório de parâmetros físicos e químicos. Obteve-se resultado em média de 21 parâmetros para cada amostra, haja vista a ocorrência de algumas diferenças nos procedimentos dos diversos laboratórios contratados pelas empresas. Foram realizadas, no total, cerca de 5000 análises nas águas dos poços do Estado de Pernambuco. A Tabela 07 mostra a média dos principais parâmetros analisados, por Região de Desenvolvimento.

Coube a CPRM a avaliação dos resultados dos laudos dessas análises físico-químicas e a consequente determinação do tipo de uso preponderante da água captada, obedecendo ao estabelecido na Resolução CONAMA N°396.

Tabela 07 – Média de valores dos principais parâmetros físico-químicos analisados.

Região de Desenvolvimento	Média das análises físico químicas							
	Ce ($\mu\text{s/cm}$)	Ph	Na+ (mg/l)	K+ (mg/l)	Fe total (mg/l)	Cloreto (mg/l)	Nitrato (mg/l)	Std (mg/l)
Média do agreste	3395	7.38	316	6.44	1.22	766	2.78	2402
Média da mata	777	6.62	66	2.56	0.32	103	2.52	319
Média do sertão	2532	7.32	276	10.53	0.09	865	1.09	1829
Média geral	2567	7.28	270	9.43	0.27	804	1.45	2002

Para seleção dos poços viáveis para revitalização/instalação utilizou-se os resultados hidroquímicos juntamente com as análises dos testes de vazão.

5.8. 5ª Fase: Revitalização e instalação de poços com implantação de Sistemas Simplificados de Abastecimento por Águas Subterrâneas

5.8.1. Revitalização e instalação de poços

Após a conclusão das avaliações dos testes de bombeamento e das análises físico-químicas, foram selecionados 156 poços a serem revitalizados com sistema de captação de água por bomba submersa e 72 por cata-vento. Destes, foram revitalizados 64 poços com bombas submersas e 97 poços com cata-ventos. Ressalta-se que o número final de cata-ventos revitalizados foi maior que o previsto, devido à indisponibilidade da energia elétrica em alguns poços. As informações estão resumidas na Tabela 08 e representadas nas Figuras 07 e 08. Informações detalhadas dos poços revitalizados por bombas submersas e por cata-ventos encontram-se nos **ANEXOS VI - POÇOS APROVADOS PARA REVITALIZAÇÃO COM BOMBAS SUBMERSAS** e **VII - POÇOS APROVADOS PARA REVITALIZAÇÃO COM CATA-VENTOS**, respectivamente.

Tabela 08 – Distribuição dos poços revitalizados, por região e tipo de captação.

Região de desenvolvimento	Município	Instalações	
		Cata-ventos	Bombas submersas
AGRESTE MERIDIONAL	Garanhuns	1	0
Total do Agreste Meridional		1	0
AGRESTE SETENTRIONAL	Santa Maria do Cambucá	1	0
Total do agreste setentrional		1	0
Total do agreste		2	0

Região de desenvolvimento	Município	Instalações	
		Cata-ventos	Bombas submersas
MATA NORTE	Lagoa do Carro	0	2
Total da Mata Norte		0	2
MATA SUL	Água Preta	0	1
	Jaqueira	0	5
Total da Mata Sul		0	6
Total da Mata		0	8

Projeto Revitalização de Poços no Estado de Pernambuco
RELATÓRIO EXECUTIVO

Região de desenvolvimento	Município	Instalações	
		Cata-ventos	Bombas submersas
SERTÃO CENTRAL	Mirandiba	0	1
	Parnamirim	1	1
	Salgueiro	1	4
	Serrita	6	10
Total Do Sertão Central		8	16
SERTÃO DE ITAPARICA	Belém de São Francisco	3	0
	Carnaubeira da Penha	3	1
	Floresta	1	0
	Tacaratu	1	0
Total do Sertão de Itaparica		8	1
SERTÃO DO ARARIPE	Bodocó	5	6
	Exu	0	1
	Ouricuri	3	0
Total do Sertão do Araripe		8	7
SERTÃO DO MOXOTÓ	Betânia	4	5
	Custódia	6	4
	Sertânia	3	1
Total do Moxotó		13	10

Região de desenvolvimento	Município	Instalações	
		Cata-ventos	Bombas submersas
SERTÃO DO PAJEÚ	Calumbi	2	0
	Flores	10	4
	Iguaraci	1	1
	Ingazeira	2	3
	Serra Talhada	3	5
	Solidão	1	2
	Tabira	2	0
Total do Pajeú		21	15
SERTÃO DO SÃO FRANCISCO	Cabrobó	1	0
	Dormentes	2	0
	Lagoa Grande	1	2
	Petrolina	31	5
	Santa Maria da Boa Vista	2	0
Total do Sertão do São Francisco		37	7
Total do sertão		95	56

Projeto Revitalização de Poços no Estado de Pernambuco
RELATÓRIO EXECUTIVO

Região de desenvolvimento	Município	Instalações	
		Cata-ventos	Bombas submersas
Total do agreste e da mata		2	8
Total do sertão		95	56
Total geral		97	64



Figura 07 - Mapa dos poços revitalizados/bombas submersas. FONTE: O Autor.



Figura 08 - Mapa dos poços revitalizados/cata-ventos. FONTE: O Autor.

Projeto Revitalização de Poços no Estado de Pernambuco
RELATÓRIO EXECUTIVO

As revitalizações com bomba submersa tinham como requisito obrigatório à disponibilidade de energia elétrica num raio de no máximo 05 metros de distância da boca do poço. Os proprietários dos poços, prefeituras, associação de moradores etc., eram os responsáveis pela disponibilidade da energia na distância solicitada. Caso os poços classificados para revitalização com bomba submersa não tivessem a energia elétrica disponibilizada, a captação de água por cata-vento passava a ser a única opção. Nestes casos, se tornava necessário à concordância por parte do responsável pela captação. Alguns poços, devido à baixa produção de água (por volta de 0.5 m³/h) foram selecionados diretamente para revitalização com cata-vento.

Seguem ilustrações de alguns poços revitalizados:

- Poços com cata-vento: instalação de cata-vento, com reservatório de água, adutora, chafariz e bebedouro para animais, quando necessário (Foto 01).



Foto 01 – Exemplo de instalação de poço com cata-vento.
Poço 87003 – Localidade Sussuarana, Santa Maria do Cambucá/PE.

Projeto Revitalização de Poços no Estado de Pernambuco
RELATÓRIO EXECUTIVO

- Poços com bomba-submersa: instalação de bomba-submersa, mureta para quadro de comando, reservatório, adutora, chafariz e bebedouro para animais, quando necessário (Foto 02).



Foto 02 – Exemplo de instalação de poço com bomba submersa.
Poço 06090 – Localidade Sítio Baixa da Cabeceira, Petrolina/PE.

A liberação para revitalização/instalação de determinado poço selecionado para tal, somente se efetivou após a assinatura pelo proprietário/responsável dos *Termos de Cessão e Uso*, dando livre acesso à comunidade local às instalações dos poços e, no caso de poços com bomba submersa, um *Termo de Responsabilidade pela energia elétrica disponibilizada*, haja vista que a CPRM em nenhuma hipótese se responsabiliza pela qualidade da energia elétrica que chega fornecida ao sistema de bombeamento.

5.8.2. Capacitação comunitária no uso e conservação dos sistemas implantados

Um grande problema encontrado por programas de perfuração, revitalização e instalação de poços públicos no semiárido é a continuidade da operação, após a entrega da obra à população, Entre as principais causas se destacam: ausência de organização da comunidade, ingerência política, falta de capacitação de operadores do sistema de abastecimento, problemas com manutenção e reposição de equipamentos, custo da energia elétrica etc.

Para minimizar esse problema, durante a fase de revitalização do sistema (poço, reservatório, chafariz etc), era realizada a capacitação de uso do sistema aos proprietários ou responsáveis, utilizando uma cartilha informativa. Eram também realizadas palestras informativas sobre uso racional da água pelos geólogos da CPRM que acompanhavam os trabalhos.

5.8.3. Sustentabilidade - visita após a entrega dos sistemas revitalizados

Após as fases de revitalização e capacitação, a CPRM realizou visitas às comunidades beneficiadas pelos sistemas revitalizados, para constatação do pleno funcionamento dos mesmos e averiguar o índice de satisfação dos usuários, quanto à qualidade da obra e seus benefícios em relação à qualidade de vida.

Durante esta ação, ficou constatado que os poços revitalizados continuavam trabalhando com ótimo desempenho. Verificou-se ainda que a população beneficiada encontrava-se satisfeita e utilizando a água para consumo próprio, irrigação e dessedentação de animais, aumentando sua qualidade de vida.

No total, foram realizadas 15 visitas no Sertão do Araripe, 44 no Sertão do São Francisco, 24 no Sertão Central, 36 no Sertão do Pajeú, 9 no Sertão do Itaparica, 23 no Sertão do Moxotó, 1 no Agreste Meridional, 1 no Agreste Setentrional, 2 na Mata Norte e 6 na Mata Sul.

6. MAPA DE PRODUTOS X ATIVIDADES

A Tabela 09 tem por objetivo apresentar de forma sistematizada os resultados gerados por cada atividade desenvolvida na execução do projeto. São produtos que podem vir a interessar atores diversos que compõem o público alvo do projeto, tais como: a população diretamente beneficiada, os gestores locais, estaduais e federais de recursos hídricos, pesquisadores, etc.

Tabela 09 – Mapa de atividades técnicas com seus respectivos produtos gerados.

Atividade	Produto
1 - Elaboração de proposta técnica	Atualização do Plano de ação estratégico da CPRM para aumento da oferta hídrica em todo o semiárido nordestino (DIHEXP / DEHID / DHT)
	Proposta técnica para Revitalização e Instalação de 330 sistemas de abastecimento em PE (SUREG / RE)
2 - Descontigenciamento orçamentário (LOA)	Relatório de descontigenciamento e remanejamentos efetuados com disponibilização orçamentária no programa levantamentos hidrogeológicos (DECOF)
3 - Identificação de lideranças comunitárias responsáveis para seleção de poços para revitalização	Relatório de lideranças comunitárias com as respectivas identificações de poços para revitalização
4 - Treinamento da equipe técnica da CPRM	Cartilha de treinamento elaborada pelos instrutores Simeones Néri e Manoel Júlio
5 - Contratação de empresas especializadas em perfuração e instalação de poços	3 (três) contratos efetivados (SUREG/RE, DICONTE, COJUR)
6 - Levantamentos e análise de dados geológicos e hidrogeológicos dos poços identificados para revitalização	Elaboração da Planilha Completa com o diagnóstico técnico dos poços indicados para revitalização (GEHITE/RE)
7 - Execução de visita técnica aos poços identificados, com realização de diagnóstico técnico e socioambiental	
7.1 - Poços descartados pelo diagnóstico por não preencherem aos requisitos técnicos	
7.2 - Poços selecionados pelo diagnóstico técnico para submissão ao teste de vazão objetivando a definição da capacidade de produção de água	
8 - Execução do teste de vazão e coleta de amostra para análise físico-química	
8.1 - Avaliação dos testes de bombeamento - Poços descartados pelo teste de vazão (poços sem capacidade de produção de água)	
8.2 - Avaliação dos testes de bombeamento - Poços com capacidade de produção indicados para análise físico-química da água	
8.3 - Avaliação das Análises Físico-químicas - Poços descartados pela análise físico-química (alta salinidade)	

Atividade	Produto
8.4 - Poços selecionados para revitalização / instalação (cata-vento ou bomba submersa)	
9 - Execução dos serviços de revitalização, com capacitação do usuário e orientações de manutenção	Elaboração do relatório final (GEHITE/RE)
10 - Divulgação dos resultados para: beneficiários, lideranças comunitárias envolvidas no projeto, prefeituras beneficiadas, Codevasf, Dnocs, órgãos estaduais e federais envolvidos com gestão dos recursos hídricos, alimentação do SIAGAS disponibilizado na internet (GEHITE/RE)	

7. PRINCIPAIS PROBLEMAS OCORRIDOS DURANTE A EXECUÇÃO DO PROJETO

7.1. Dificuldade para utilização de banco de dados de poços: qualquer projeto que tenha como objeto a execução de serviços para revitalização ou instalação de poços no semiárido brasileiro enfrenta de início, um grande problema – a inexistência de registros atualizados da localização e situação operacional. Como regra geral, as prefeituras municipais e os órgãos estaduais, gestores dos recursos hídricos, não conseguem manter o controle total das perfurações e instalações de poços, especialmente se localizados em terrenos cristalinos. Na maioria dos casos é praticamente impossível a recuperação de relatórios da perfuração e instalação, até porque muitos deles nunca foram gerados. A demanda por serviços de revitalização e instalação de poços perfurados e não instalados é geralmente identificada por meio das prefeituras, em atendimento as solicitações das lideranças comunitárias. Com a inviabilidade de uso do SIAGAS, bancos de dados municipais e estadual, a CPRM teve que utilizar as lideranças locais para indicação das demandas por revitalização e instalação.

7.2. Chuvas intensas e greve dos caminhoneiros: o prazo inicial para conclusão da etapa de execução dos testes de bombeamento foi comprometido, em função das fortes chuvas registradas na região do Sertão Pernambucano, dificultando o acesso aos locais dos poços. Houve ainda a greve dos caminhoneiros, ocorrida no Brasil no final do mês de maio de 2018, que inviabilizou os trabalhos de campo, devido à falta de combustível nos postos de abastecimento. Esses foram os principais fatores que motivaram o primeiro aditamento de prazo dos contratos com as empresas terceirizadas.

7.3. Instalação de energia elétrica próximo aos poços: a disponibilidade de energia elétrica ao redor do poço era item fundamental para os sistemas revitalizados com o uso de bomba submersa. Como o projeto não contemplou a contratação desse serviço, a responsabilidade da instalação do ponto de energia ficou a cargo do proprietário de cada poço a ser revitalizado. Contudo, devido a diversos fatores, essa atividade não foi desenvolvida dentro dos prazos estipulados pela CPRM a cada proprietário, comprometendo o cronograma de execução das demais etapas da revitalização pela necessidade prévia das aquisições de bombas submersas e

posteriores instalações. Além do mais, para minimizar os custos com a mobilização das equipes contratadas para revitalizar os poços, fazia-se necessário um número mínimo de poços com energia elétrica disponível, para viabilizar o deslocamento dessas equipes aos locais de trabalho. Vale ressaltar que, com o início do período chuvoso na Zona da Mata e Agreste, aumentou a disponibilidade hídrica à população local, acarretando um desinteresse dessa população no projeto, haja vista a maior oferta de água. Esse fato acabou por influenciar negativamente na energização dos poços.

7.4. Uma das empresas contratadas manteve apenas uma equipe no campo, durante todas as fases do PROREV: A Construtora e Incorporadora RR Ltda, responsável pela revitalização e instalação de poços, localizados nas regiões do Agreste Central, Agreste Meridional, Agreste Setentrional, Mata Norte e Mata Sul, manteve apenas uma equipe em campo durante a execução do PROREV. Suas equipes não trabalhavam nos fins de semana e feriados, atuando apenas de segunda-feira a sexta-feira, com produtividade bastante reduzida. Esse fato alterou significativamente o cronograma de execução prejudicando bastante o desenvolvimento do projeto. Foram emitidas várias notificações à empresa e realizadas diversas reuniões de alinhamento entre a CPRM e a direção da contratada. Com a proximidade do fim do prazo contratual, verificou-se que o valor empenhado em nome desta contratada era bastante elevado e que, devido aos problemas mencionados anteriormente, não havia sido gasto nem 10% deste empenho. Optou-se então por aditar o prazo do CONTRATO 003/PR/2018 por seis meses, visando utilizar o máximo do valor empenhado e, com isso, aumentar o número de famílias beneficiadas. Infelizmente a referida empresa não mudou sua postura e, associado a outros problemas já mencionados nos itens “8.1” e “8.2”, a execução do contrato ficou muito abaixo do esperado, acarretando a finalização do mesmo.

7.5. Readequação do trabalho de campo, desenvolvido pela empresa terceirizada, ao que estava previsto em contrato: a Indústria Yvel Ltda, contratada através do CONTRATO 002/PR/2018 para prestação de serviços de revitalização e instalação de poços, localizados nas regiões do Sertão do Araripe, Sertão do São Francisco, Sertão Central, Sertão do Pajeú, Sertão do Itaparica e Sertão do Moxotó, precisou readequar a forma de atuação em campo ao que estava previsto em contrato. Para tanto, teve suas atividades paralisadas em alguns momentos, para que fossem feitas reuniões de realinhamento entre a direção desta empresa e a CPRM. Feitos os devidos ajustes, os trabalhos foram retomados. Isso ocasionou atrasos no cronograma de execução contratual, contudo, de forma pouco significativa.

8. LIÇÕES APRENDIDAS – INDICAÇÃO DE MELHORIAS NO PROCESSO DE REVITALIZAÇÃO

8.1. Seleção dos poços - rever os critérios para seleção dos poços a serem contemplados pelo projeto, tais como:

- i. Redefinir os critérios técnicos e sociais para escolha de poços (situação do poço, qualidade da água, produtividade, famílias beneficiadas, uso, etc.);
- ii. Utilizar a base SIAGAS para a seleção prévia de possíveis poços aptos à revitalização, nos municípios que disponham de dados atualizados;
- iii. Aprimorar a articulação institucional com as prefeituras para identificação das reais necessidades da população de uma fonte de abastecimento que venha a aumentar a oferta hídrica subterrânea e garantir o aproveitamento sustentável;
- iv. Incrementar o uso das modernas técnicas de geoprocessamento e inteligência artificial.

8.2. Falta de energia elétrica - duas sugestões possíveis para minimizar o problema da falta de energia elétrica nas proximidades do poço:

- v. Aumento da quantidade e capacidade de cata-ventos, visando atender a um número maior de poços que não possuem vazão suficiente para instalação de bombas;
- vi. Utilização de sistemas de energia solar, para energizar os poços contemplados com bomba submersa.

8.3. Poços com alta salinidade: implantação de dessalinizadores em poços com boa produção, mas que possuem alta salinidade, desde que inseridos em programas que garantam a operação, manutenção e cuidados ambientais.

8.4. Segurança dos sistemas revitalizados: Incentivar a construção de cercados de proteção.

8.5. Capacitação continuada das equipes executoras na Gestão e fiscalização de contrato: com o objetivo de aumentar a segurança e melhorar a gestão contratual, é necessário promover treinamento para a equipe de fiscais da CPRM, voltado para gestão e fiscalização de contratos. Associado ao treinamento, é de fundamental importância a construção de um novo Termo de Referência, corrigindo alguns equívocos e distorções detectados no PROREV.

8.6. Continuidade da operação dos sistemas SSA, após entrega da obra à população: formalização com a Prefeitura e/ou Associação/Cooperativa de Moradores, de um Termo de Compromisso que venha a garantir a operação e manutenção do sistema revitalizado e instruir a comunidade beneficiada sobre o correto uso do SSAS; e a elaboração de um Manual de Manutenção dos sistemas, a ser entregue aos operadores.

Projeto Revitalização de Poços no Estado de Pernambuco

RELATÓRIO EXECUTIVO

9. RESULTADOS ALCANÇADOS

A Tabela 10 resume as informações dos resultados alcançados pelo Projeto Revitalização de Poços no Estado de Pernambuco. Estas informações estão representadas nas Figuras 09 e 10, onde se ilustram os gráficos referentes aos resultados mostrados abaixo.

Tabela 10 - Resultados alcançados no PROREV.

Entrega		Sertão	Mata/ Agreste	Total
1 - Municípios beneficiados		32	45	77
2 - Diagnósticos técnicos elaborados (CPRM)		561	282	843
3 - Poços <u>descartados</u> (não indicados) para teste no diagnóstico técnico (CPRM)		269	148	417
4 - Poços selecionados para teste de vazão		292	134	426
5 - Testes de vazão executados		257	70	327
6 - Análises Físico-químicas realizadas		202	56	258
7 - Número de habitantes beneficiados (Cata-Ventos instalados)*		18.356	1.172	19.528
8 - Número de habitantes beneficiados (Bombas Submersas Instaladas)*		14.688	3.352	18.040
9 - Municípios Beneficiados com Cata-ventos (Revitalização)		24	2	26
10 - Municípios Beneficiados com Instalação de Bombas Submersas (Revitalização)		17	3	20
11 - Contrato nº 002/18 - YVEL Testes de bombeamento e Instalação de bombas	Testes de Vazão - Ordens de Serviços emitidas	249	X	249
	Testes realizados com Ordens de Serviço	249		249
	Inst. de bombas - Ordens de Serviços emitidas	56		56
	Bombas instaladas	56		56
12 - Contrato nº 003/18 - RR Testes de bombeamento e Instalação de bombas	Testes de Vazão - Ordens de Serviços emitidas	X	89	89
	Testes realizados com Ordens de Serviço		59	59
	Inst. de bombas - Ordens de Serviços emitidas		12	12
	Bombas instaladas		8	8
13 - Contrato nº 004/18 - YVEL Instalação de 100 cata-ventos	CTV - Ordens de Serviços emitidas	111	5	116
	Cata-ventos instalados/Revitalização Parcial	95	2	97

*Para o cálculo dos itens 7 - Número de habitantes beneficiados (Cata-Ventos instalados) e 8 - Número de habitantes beneficiados (Bombas Submersas Instaladas), adotou-se 4 pessoas por casa/família e um raio de 2 km no entorno dos poços. O objetivo foi chegar a números mais realísticos sobre a população beneficiada com os poços revitalizados.

Projeto Revitalização de Poços no Estado de Pernambuco
RELATÓRIO EXECUTIVO

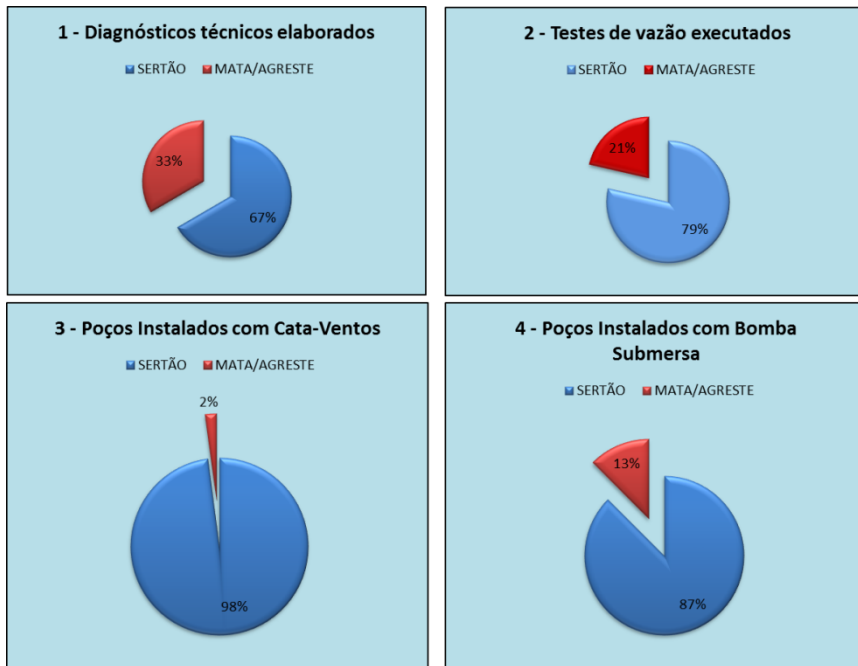


Figura 09 – Gráficos dos resultados alcançados no PROREV.
FONTE: CPRM - Serviço Geológico do Brasil, 2014.

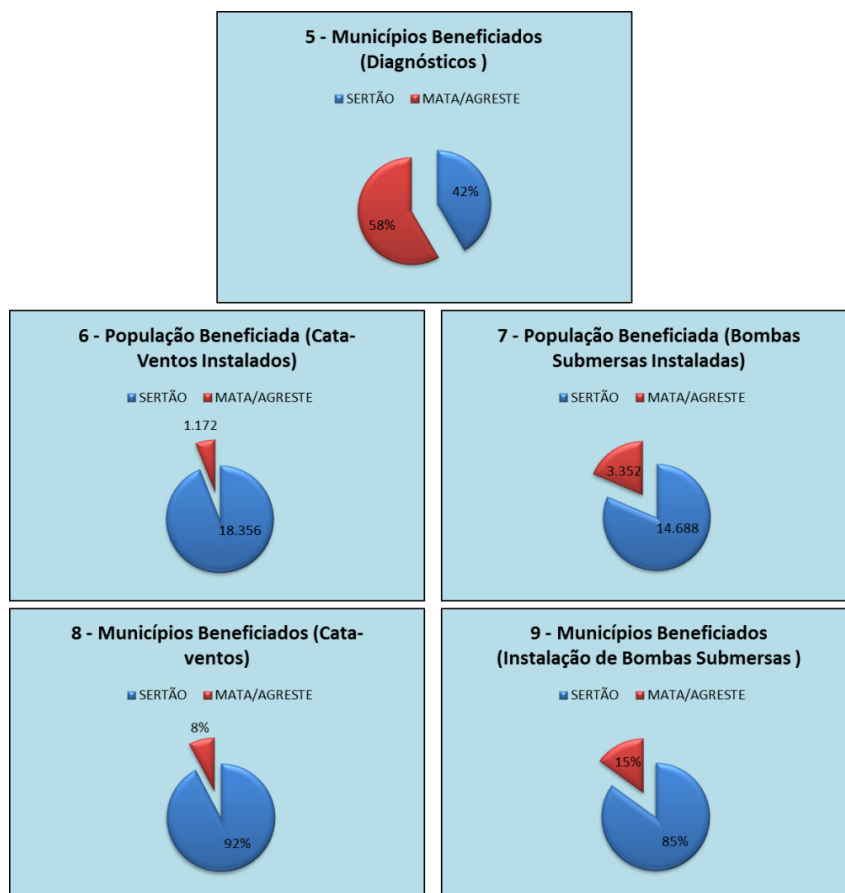


Figura 10 – Gráficos dos resultados alcançados no PROREV.
FONTE: CPRM - Serviço Geológico do Brasil, 2014.

Projeto Revitalização de Poços no Estado de Pernambuco
RELATÓRIO EXECUTIVO

10. RESUMO DO BALANÇO FINANCEIRO/PRESTAÇÃO DE CONTAS

A Tabela 11 resume as despesas realizadas ao longo do Projeto Revitalização de Poços no Estado de Pernambuco. Através deste balanço financeiro, constatou-se que aproximadamente 67% do valor foi utilizado na execução dos contratos.

Tabela 11 - Resumo do balanço financeiro/prestação de contas.

Demonstrativo de Despesas Executadas			
Recurso Institucional		Ministério de Minas e Energia Serviço Geológico do Brasil - CPRM Superintendência Regional de Recife / SUREG-RE	
Rec	Item	Credor	Valor R\$
1	1	Adiantamento	292.306,06
1	2	Diárias	637.125,52
1	3	Combustível	174.232,69
1	4	Manutenção	115.431,11
1	5	Contratos	2.609.696,18
1	6	Passagem	5.407,58
1	7	Fornecedores	46.879,76
1	8	Estágio	8.666,75
Total			3.889.745,65

11. CONCLUSÃO

O Projeto Revitalização de Poços no Estado de Pernambuco - PROREV foi idealizado e conduzido como um projeto piloto, tendo em vista o pequeno orçamento disponível. Conforme já mencionado, essa ação faz parte de um projeto maior, o “Plano de Ação Estratégico em Recursos Hídricos no Semiárido Brasileiro – Convivência com a Seca”.

Apesar das grandes dificuldades enfrentadas e dos diversos desafios superados, o projeto foi concluído a contento, ainda que as metas atingidas tenham ficado aquém daquelas projetadas. A estimativa inicial de que aproximadamente 30% dos poços diagnosticados fossem revitalizados não foi atingida, principalmente por fatores externos ao controle da CPRM, como o desempenho irregular das empresas terceirizadas e o fator climático, que acarreta intensa dificuldade para a recarga anual do aquífero local, com reflexos até na qualidade química das águas.

Foram diagnosticados 843 poços, e desses, 19% foram aprovados para revitalização. Diante de dificuldades, como falta de energia elétrica disponível, quantidade limitada de cata-ventos previstos, além da desistência de alguns proprietários em aceitarem os termos legais propostos, o PROREV atingiu o expressivo número de 161 sistemas revitalizados, contemplando aproximadamente 9.392 famílias, ou cerca de 37.500 pessoas, distribuídas ao longo de 77 municípios pernambucanos. Esse contingente populacional, embora possa parecer inicialmente um número não tão significativo, quando comparado ao benefício gerado por outras obras hídricas, tais como barragem de superfície e poços de grande vazão, perfurado no sedimento, representa um benefício incalculável para aqueles que vivem em pequenas comunidades rurais, às margens dos grandes projetos governamentais, proporcionando às mesmas, condições mínimas para sobrevivência.

A experiência acumulada na execução de projetos desta natureza evidencia a urgente necessidade da adoção de algumas medidas, tais como: a) mudança na legislação estadual para que a gestão dos recursos hídricos seja compartilhada com os municípios, obrigando-os a manter rigoroso controle sobre a autorização para perfuração e instalação de novos poços e registros atualizados de todos os poços localizados no município; b) obrigação da obediência das normas da ABNT para construção e instalação de poços, até mesmo em terrenos cristalinos; c) obrigar os municípios a manterem uma estrutura para garantia da manutenção dos sistemas de abastecimento; d) Aperfeiçoamento da CPRM quanto a articulação institucional promovendo mecanismos de divulgação, compartilhamento do conhecimento geológico e hídrico, e acesso municipal ao SIAGAS.

Desta forma, é necessário ressaltar os resultados obtidos e ampliar tais ações para o semiárido nordestino, como uma importante alternativa para a minimização dos efeitos da escassez hídrica nessa região.

12. REFERÊNCIAS BIBLIOGRÁFICAS

DINIZ, J. A. O. *et al.*, 2014. **Mapa hidrogeológico do Brasil ao milionésimo: Nota técnica. Sistema de Informações Geográficas - SIG**. Recife: CPRM - Serviço Geológico do Brasil. 43 p. 3 mapas, color., 1,78 cm x 91.00 cm. Escala 1:5.000.000. Programa de Cartografia Hidrogeológica.

IBGE, 2018 – Instituto Brasileiro de Geografia e Estatística. **Brasil em Síntese / Pernambuco**: <https://cidades.ibge.gov.br/brasil/pe/panorama> - Visualizado em 24/05/2019.

INSA, 2014 – Instituto Nacional do Semiárido. **Índice de incidências de secas no Estado de Pernambuco**: <https://portal.insa.gov.br/> - Visualizado em 24/05/2019.

PROJETO REVITALIZAÇÃO DE POÇOS NO ESTADO DE PERNAMBUCO

ANEXOS

ANEXO I - ATIVIDADES

Projeto Revitalização de Poços no Estado de Pernambuco

RELATÓRIO EXECUTIVO

ANEXO I - ATIVIDADES		
PERÍODO DE EXECUÇÃO	DURAÇÃO (dia)	ATIVIDADE
Julho/2017	10	Capacitação das equipes de campo.
Julho a Agosto/2017	22	Execução da primeira campanha de diagnóstico - 301 poços estudados.
Agosto a Outubro/2017	70	Paralisação, o projeto ficou aguardando a definição da rubrica e liberação orçamentária.
Outubro a Novembro/2017	35	Execução da segunda campanha de diagnóstico - 540 poços estudados.
Outubro/2017 a Janeiro/2018	90	Execução do processo licitatório incluindo a contratação das empresas responsáveis pelas revitalizações dos poços.
Fevereiro/2018	24	Início da execução dos testes de vazão - 34 testes realizados.
Fevereiro a Março/2018	65	Continuação dos testes de vazão - total de 166 testes realizados e 19 instalações de cata-ventos concluídas.
Fevereiro a Abril/2018	95	Continuação dos testes de vazão - total de 208 testes realizados e 44 instalações de cata-ventos
Fevereiro a Maio/2018	126	Continuação dos testes de vazão - total de 249 testes realizados e 69 cata-ventos instalados
Fevereiro a Junho/2018	156	Continuação dos testes de vazão - total de 267 testes realizados e 69 cata-ventos instalados
Fevereiro a Julho/2018	166	Continuação dos testes de vazão - total de 283 testes realizados e 70 cata-ventos instalados
Julho a Agosto/18		Paralisação motivada pela expiração da vigência contratual em 10/07. Serviços retomados em meados do mês de agosto.
Agosto a Novembro/2018	90	Retomada dos serviços com nova vigência dos contratos. Encerrada a etapa de teste de vazão. No período foram executados 34 testes e instalados 27 cata-ventos. Também se deu início às operações de revitalização com instalação de bombas submersas. Foram instaladas 9 bombas pela Indústria Yvel Ltda e 3 pela Construtora e Incorporadora RR Ltda, restando um saldo respectivo de 45 e 9 a ser executado até o dia 07/12/2018.
Dezembro/2018	26	Lote 1 (Contrato 002/PR/2018 - Indústria Yvel Ltda) - Foi aditivado o contrato da Yvel por mais 6 meses a partir de janeiro de 2019. Nesse período a empresa deverá instalar e revitalizar 47 poços, totalizando 56 poços.
		Lote 2 (Contrato 003/PR/2018 - Construtora e Incorporadora RR Ltda) - A RR instalou e revitalizou 5 poços, totalizando 8 dos 12 previstos. Os 4 poços restantes, localizados em Orobó não foram revitalizados devido os proprietários não terem instalados a energia elétrica. A RR recusou fazer aditamento do contrato.
		Lote3 (Contrato 004/PR/2018 - Indústria Yvel Ltda) - Foram instalados 97 cata-ventos. Foram visitados para adesivação da qualidade da água.
Janeiro/2019	16	Lote 1 (Contrato 002/PR/2018 - Indústria Yvel Ltda) - Foi aditivado o contrato da Yvel por mais 6 meses, a partir de janeiro de 2019.
		***Devido a uma mudança de estratégia, objetivando acelerar o processo de revitalização dos poços, enquanto as bombas submersas eram adquiridas junto ao fornecedor, no período entre 15 e 31 de janeiro, foram executadas e concluídas 13 construções de alvenarias dos poços. A instalação de bombas ocorrerá a partir do dia 11 de fevereiro de 2019.
		Lote 2 (Contrato 003/PR/2018 - Construtora e Incorporadora RR Ltda) - No dia 10 de janeiro o contrato foi encerrado. O projeto encontra-se na fase de elaboração dos relatórios finais.
		Lote3 (Contrato 004/PR/2018 - Indústria Yvel Ltda) - No dia 10 de janeiro o contrato foi encerrado. O projeto encontra-se na fase de elaboração dos relatórios finais.

Projeto Revitalização de Poços no Estado de Pernambuco

RELATÓRIO EXECUTIVO

Fevereiro/2019	28	Lote 1 (Contrato 002/PR/2018 - Indústria Yvel Ltda) - As instalações de bombas foram iniciadas em fevereiro. Neste mês, entre os dias 11 e 24, foram instaladas 19 bombas submersas.
		***Devido a uma mudança de estratégia, objetivando acelerar o processo de revitalização dos poços, enquanto as bombas submersas eram adquiridas junto ao fornecedor, no período entre 01 e 28 de fevereiro, foram executadas e concluídas 13 construções de alvenarias dos poços.
		Lote 2 (Contrato 003/PR/2018 - Construtora e Incorporadora RR Ltda) - No dia 10 de janeiro o contrato foi encerrado. O projeto encontra-se na fase de elaboração dos relatórios finais.
		Lote3 (Contrato 004/PR/2018 - Indústria Yvel Ltda) - No dia 10 de janeiro o contrato foi encerrado. O projeto encontra-se na fase de elaboração dos relatórios finais.
Março/2019	21	Lote 1 (Contrato 002/PR/2018 - Indústria Yvel Ltda) - Neste mês, entre os dias 11 e 31, foram instaladas 16 bombas submersas.
		***Devido a uma mudança de estratégia, objetivando acelerar o processo de revitalização dos poços, enquanto as bombas submersas eram adquiridas junto ao fornecedor, no período entre 11 e 31 de março, foram executadas e concluídas 15 construções de alvenarias dos poços.
		Lote 2 (Contrato 003/PR/2018 - Construtora e Incorporadora RR Ltda) - No dia 10 de janeiro o contrato foi encerrado. O projeto encontra-se na fase de elaboração dos relatórios finais.
		Lote3 (Contrato 004/PR/2018 - Indústria Yvel Ltda) - No dia 10 de janeiro o contrato foi encerrado. O projeto encontra-se na fase de elaboração dos relatórios finais.
Abril/2019	14	Lote 1 (Contrato 002/PR/2018 - Industria Yvel Ltda) - Neste mês, entre os dias 01 e 14, foram instaladas 10 bombas submersas. ***Devido a uma mudança de estratégia, objetivando acelerar o processo de revitalização dos poços, enquanto as bombas submersas eram adquiridas junto ao fornecedor, no período entre 11 e 31 de março, foram executadas e concluídas 05 construções de alvenarias dos poços.
		Lote 2 (Contrato 003/PR/2018 - Construtora e Incorporadora RR Ltda) - No dia 10 de janeiro o contrato foi encerrado. O projeto encontra-se na fase de elaboração dos relatórios finais.
		Lote3 (Contrato 004/PR/2018 - Industria Yvel Ltda) - No dia 10 de janeiro o contrato foi encerrado. O projeto encontra-se na fase de elaboração dos relatórios finais.
Maio/2019	6	Lote 1 (Contrato 002/PR/2018 - Industria Yvel Ltda) - Neste mês, entre os dias 05 e 11, foram instaladas 2 bombas submersas. ***Devido a uma mudança de estratégia, objetivando acelerar o processo de revitalização dos poços, enquanto as bombas submersas eram adquiridas junto ao fornecedor, no período entre 11 e 31 de março, foram executadas e concluídas 05 construções de alvenarias dos poços.
		Lote 2 (Contrato 003/PR/2018 - Construtora e Incorporadora RR Ltda) - No dia 10 de janeiro o contrato foi encerrado. O projeto encontra-se na fase de elaboração dos relatórios finais.

Projeto Revitalização de Poços no Estado de Pernambuco

RELATÓRIO EXECUTIVO

		Lote3 (Contrato 004/PR/2018 - Industria Yvel Ltda) - No dia 10 de janeiro o contrato foi encerrado. O projeto encontra-se na fase de elaboração dos relatórios finais.
Junho/2019	10	Lote 1 (Contrato 002/PR/2018 - Industria Yvel Ltda) - No dia 10 de junho o contrato foi encerrado. Os relatórios finais e seus volumes foram entregues no dia 10 junho.
		Lote 2 (Contrato 003/PR/2018 - Construtora e Incorporadora RR Ltda) - No dia 10 de janeiro o contrato foi encerrado. Os relatórios finais e seus volumes foram entregues no dia 10 junho.
		Lote3 (Contrato 004/PR/2018 - Industria Yvel Ltda) - No dia 10 de janeiro o contrato foi encerrado. Os relatórios finais e seus volumes foram entregues no dia 10 junho.

ANEXO II – LIDERANÇAS RESPONSÁVEIS PELAS IDENTIFICAÇÕES DOS POÇOS

Projeto Revitalização de Poços no Estado de Pernambuco

RELATÓRIO EXECUTIVO

ANEXO II – LIDERANÇAS RESPONSÁVEIS PELAS IDENTIFICAÇÕES DOS POÇOS			
REGIÃO	MUNICÍPIO	LIDERANÇA RESPONSÁVEL	DIAGNÓSTICOS EXECUTADOS
AGRESTE MERIDIONAL	Buíque	Prefeito Arquimedes Valença	7
	Garanhus	Prefeito Isaias Régis	4
	Iati	Prefeito Tonho de Lula	31
Total Agreste Meridional			42
AGRESTE CENTRAL	Agrestina	Pref Thiago Nunes / ex Pref Carmem Miriam	4
	Altinho	Marcone / Alysson José de Oliveira	5
	Brejo da M. de Deus	Roberto Asfora	8
	Cachoeirinha	Prefeito Ivaldo de Almeida	3
	Camocim de S. Félix	Prefeito George de Neno	1
	Caruaru	Diogo Cantarelli	23
	Cupira	Sandoval Luna	6
	Ibirajuba	Prefeito Sandro Martins	5
	Lagoa dos Gatos	Prefeito Edmilson Moraes / Arthur Soares	4
	Sairé	Prefeito Fernando Pergentino	4
	Sanharó	Elisaudó	3
	São Bento do Una	Vereador Avanilton	8
	São Caetano	Vereador Geraldo	10
	São Joaquim do Monte	Prefeito Joãozinho Tenório	1
Tacaimbó	Cláudio Raio X	3	
Total Agreste Central			88
AGRESTE SETENTRIONAL	Orobó	Prefeito Cleber Chaparral	12
	Santa Cruz do Capibaribe	Prefeito Edson Vieira	5
	Santa Maria do Cambucá	Vice Prefeito Mário Filho	5
Total Agreste Setentrional			22
MATA SUL	Água Preta	Prefeito Eduardo Coutinho	5
	Belém de Maria	Otávio Junior / Dinho	8
	Jaqueira	Prefeito Marivaldo	6
	Joaquim Nabuco	Prefeito Antônio Barreto Neto	6
	Maraial	Prefeito Marcos Moura	4
	Palmares	Luciano / Claudio Sales	12
	Quipapá	Lucemar / Prefeito Cristiano Martins	7
	Ribeirão	Prefeito Marcelo Maranhão	6
Total Mata Sul			54
MATA NORTE	Aliança	ex Prefeita Karla	4
	Camutanga	Prefeito Armando Pimentel	6
	Carpina	Vereador Junior de Salete	3
	Chã de Alegria	Prefeito Tarcísio Massena	4
	Condado	Josué Fonseca	4
	Glória de Goitá	João de Queiroz	9
	Goiana	Vereador Carlos Viegas	5
	Itambé	Dr. Frede	1
	Itaquitinga	Prefeito Giovani de Oliveira	3
	Lagoa do Carro	Prefeita Judith Botafogo	5
	Macaparana	Abdoral Cavalcanti	3
	Nazaré da Mata	Prefeito Nino	4
	Paudalho	Prefeito Marcelo Gouveia	10
	Timbaúba	Vereador Balazinha	6
	Tracunhaém	Prefeito Belarmino Vasques	3
Vicência	Prefeito Guiga	6	
Total Mata Norte			76
TOTAL AGRESTE E MATA			282
SERTÃO DO ARARIPE	Bodocó	Brivaldo	26
	Exu	Jailson Bento / Nazário Bento	5
	Ouricuri	Agamenon / Cícero Coelho / Guga	18

Projeto Revitalização de Poços no Estado de Pernambuco

RELATÓRIO EXECUTIVO

Total Sertão do Araripe			49
SERTÃO DO SÃO FRANCISCO	Cabrobó	Auricélio / Eudes Caldas	10
	Lagoa Grande	Prefeito Vilmar Capellaro / Robson Amorim	17
	Dormentes	Prefeito Geomarco / Batista / Corrinha	21
	Orocó	Dedi	15
	Petrolina	Miguel Coelho	101
	Santa Maria da Boa Vista	ex Prefeito Jetro Gomes	12
Total Sertão do São Francisco			176
SERTÃO DE ITAPARICA	Belém de São Francisco	Gustavo Caribé	32
	Carnaubeira da Penha	Capitão Fradiki / Weber	17
	Floresta	Ricardo	4
	Itacuruba	Romero Magalhães	5
	Petrolândia	Bartolomeu / Dedé	9
	Tacaratu	Aécio	10
Total Sertão de Itaparica			77
SERTÃO CENTRAL	Mirandiba	Etinho	7
	Parnamirim	Nivaldo Mendes / Nininho	15
	Salgueiro	Clebel	19
	Serrita	Carlos Cecílio	41
	Terra Nova	Ilisauldo	5
Total Sertão Central			87
SERTÃO DO PAJEÚ	Calumbi	Carlos Nogueira / Tercio	3
	Flores	Ivanildo do Fosforo	29
	Iguaraci	Zeinha / Pedro Alves	9
	Ingazeira	Lino Moraes	12
	Serra Talhada	Zé Raimundo	23
	Solidão	Djalma	7
	Tabira	Zé de Bira / Dinca / Sebastião Ribeiro	14
	Triunfo	Alzébio / Rosália	9
Total Sertão do Pajeú			106
SERTÃO DO MOXOTÓ	Betânia	Val	12
	Custódia	Manuca / Neguinho / Gilberto	23
	Ibimirim	Sandra	7
	Sertânia	Vereador Fiapo / ex Prefeito Guga Lins	24
Total Sertão do Moxotó			66
TOTAL SERTÃO			561
TOTAL GERAL			843

ANEXO III - POÇOS DIAGNOSTICADOS

Projeto Revitalização de Poços no Estado de Pernambuco

RELATÓRIO EXECUTIVO

ANEXO III - POÇOS DIAGNOSTICADOS							
Código do Poço	Região de Desenvolvimento	Município	Localidade	Tipo de Terreno	UTM_N	UTM_E	Situação do Poço
1001	Agreste Meridional	Iati	Assentamento Boi Branco	Público	9013079	732772	Paralisado
1002	Agreste Meridional	Iati	Riacho dos Defuntos	Particular	9014996	729057	Operando
1003	Agreste Meridional	Iati	Riacho dos Defuntos	Particular	9014812	729771	Operando
1004	Agreste Meridional	Iati	Boi Branco	Particular	9012100	733595	Não Instalado
1005	Agreste Meridional	Iati	Sítio Aguazinha	Particular	8997462	729953	Operando
1006	Agreste Meridional	Iati	Caldeirão do Uruçu	Particular	8994891	727531	Operando
1007	Agreste Meridional	Iati	Caldeirão do Uruçu	Particular	8994615	727371	Operando
1008	Agreste Meridional	Iati	Lagoa do Serrotinho	Particular	9025841	729014	Não Instalado
1009	Agreste Meridional	Iati	Sítio Boa Vista	Particular	9005377	727977	Abandonado
1010	Agreste Meridional	Iati	Assentamento Juçara	Particular	8987566	727843	Não Instalado
1011	Agreste Meridional	Iati	Sítio Trapiá	Particular	8989701	734612	Não Instalado
1012	Agreste Meridional	Iati	Logradouro	Particular	8995367	733984	Abandonado
1013	Agreste Meridional	Iati	Sítio Matias	Particular	8996081	738631	Não Instalado
1014	Agreste Meridional	Iati	Fazenda Baixio	Particular	8970442	722834	Paralisado
1015	Agreste Meridional	Iati	Sítio Baixio	Particular	8969975	721881	Não Instalado
1016	Agreste Meridional	Iati	Sítio Baixio	Particular	8970084	723296	Não Instalado
1017	Agreste Meridional	Iati	Sítio Amarela	Particular	8978608	728929	Operando
1018	Agreste Meridional	Iati	Barra Nova	Público	8984326	726238	Paralisado
1019	Agreste Meridional	Iati	Sítio Cachoeirinha de Barro	Particular	9012351	737313	Paralisado
1020	Agreste Meridional	Iati	Centro de Iati	Particular	8999588	736852	Não Instalado
1021	Agreste Meridional	Iati	Assentamento Nova Esperança-Sítio Angico	Particular	9006415	739330	Operando
1022	Agreste Meridional	Iati	Sítio Boa Vista	Particular	9003405	728710	Paralisado
1023	Agreste Meridional	Iati	Sítio Lajeiro	Particular	9001914	727200	Paralisado
1024	Agreste Meridional	Iati	Sítio Serrote	Particular	9002892	732792	Paralisado
1025	Agreste Meridional	Iati	Sítio Boa Vista	Particular	9004953	729473	Operando
1026	Agreste Meridional	Iati	Sítio Riachão	Particular	9008748	730702	Operando
1027	Agreste Meridional	Iati	Sítio Quixaba	Particular	9009640	731156	Operando
1028	Agreste Meridional	Iati	Sítio Riacho Grande	Particular	9005177	734587	Operando
1029	Agreste Meridional	Iati	Sítio Riacho Grande	Particular	9005162	736480	Operando
1030	Agreste Meridional	Iati	Sítio Lagoa do Forno	Particular	8993113	739706	Operando
1031	Agreste Meridional	Iati	Sítio Baixio	Particular	8993284	740606	Paralisado
2001	Mata Sul	Quipapá	Assentamento Siri	Público	9018612	819902	Abandonado
2002	Mata Sul	Quipapá	Nova Vila	Público	9020682	815333	Não Instalado
2003	Mata Sul	Quipapá	Sítio Gruta funda	Particular	9022422	823670	Não Instalado
2004	Mata Sul	Quipapá	Sítio Bela Vista	Particular	9023583	822401	Não Instalado
2005	Mata Sul	Quipapá	Matadouro Público de Quipapá	Público	9024818	829181	Operando
2006	Mata Sul	Quipapá	Matadouro Público de Quipapá	Público	9024820	829122	Operando
2007	Mata Sul	Quipapá	Sítio Nossa Senhora Aparecida	Particular	9025044	828738	Operando
3001	Mata Sul	Maraial	Sítio Posto de Monta	Público	9028260	190987	Não Instalado
3002	Mata Sul	Maraial	Sítio Posto de Monta/Hospital	Público	9028267	190875	Não Instalado
3003	Mata Sul	Maraial	Setaozinho - Sítio Santa Rita	Particular	9017461	197267	Operando
3004	Mata Sul	Maraial	Setaozinho - Sítio Buenos Aires	Particular	9017635	197059	Não Instalado

Projeto Revitalização de Poços no Estado de Pernambuco

RELATÓRIO EXECUTIVO

4001	Sertão de Itaparica	Petrolândia	Pedra Branca	Particular	9016467	583166	Não Instalado
4002	Sertão de Itaparica	Petrolândia	Brejinho da serra	Particular	8991084	581063	Não Instalado
4003	Sertão de Itaparica	Petrolândia	Sítio Bela Vista	Particular	8997768	579048	Não Instalado
4004	Sertão de Itaparica	Petrolândia	Sítio Mata cabra	Particular	9009774	587233	Operando
4005	Sertão de Itaparica	Petrolândia	Projeto Apolonio Soares	Particular	9008740	585329	Não Instalado
4006	Sertão de Itaparica	Petrolândia	Sítio Mata cabra II	Particular	9011111	586941	Não Instalado
4007	Sertão de Itaparica	Petrolândia	Agrovila Margarida alves	Particular	9013460	589170	Operando
4008	Sertão de Itaparica	Petrolândia	Sítio Lagoa do Angico	Particular	9011978	586796	Operando
4009	Sertão de Itaparica	Petrolândia	Agrovila I Bloco I Maiada Quixabeira	Particular	8999932	582472	Não Instalado
5001	Sertão de Itaparica	Tacaratu	Sítio Salobra	Particular	8992660	596014	Operando
5002	Sertão de Itaparica	Tacaratu	Sítio Saco	Particular	8995453	593419	Não Instalado
5003	Sertão de Itaparica	Tacaratu	Sítio Boa Esperança	Particular	8997020	598195	Não Instalado
5004	Sertão de Itaparica	Tacaratu	Lagoa do Saco Grande	Particular	9009773	603143	Não Instalado
5005	Sertão de Itaparica	Tacaratu	Sítio Croatá	Particular	8994360	596552	Paralisado
5006	Sertão de Itaparica	Tacaratu	Assent. Abreu Lima Agrovila I	Particular	9019139	599477	Não Instalado
5007	Sertão de Itaparica	Tacaratu	Assent. Ant. Conselheiro I Agrovila V	Particular	9004739	593862	Não Instalado
5008	Sertão de Itaparica	Tacaratu	Assent. Ant. Conselheiro I Agrovila III	Particular	9002658	590535	Não Instalado
5009	Sertão de Itaparica	Tacaratu	Assent. Ant. Conselheiro I Agrovila II	Particular	9002615	589446	Operando
5010	Sertão de Itaparica	Tacaratu	Assent. Ant. Conselheiro I Agrovila I	Particular	9002817	588302	Operando
6001	Sertão do São Francisco	Petrolina	Sítio Serra	Público	9010981	343538	Não Instalado
6002	Sertão do São Francisco	Petrolina	Sítio Serra	Público	9011011	343582	Não Instalado
6003	Sertão do São Francisco	Petrolina	Sítio Cristalina	Particular	9015350	349709	Não Instalado
6004	Sertão do São Francisco	Petrolina	Sítio Consolação	Particular	9020209	352687	Não Instalado
6005	Sertão do São Francisco	Petrolina	Povoado do Capim	Particular	8983758	340637	Operando
6006	Sertão do São Francisco	Petrolina	Cacimba do Baltazar	Público	8989395	342653	Abandonado
6007	Sertão do São Francisco	Petrolina	Cacimba do Baltazar	Público	8989396	342654	Abandonado
6008	Sertão do São Francisco	Petrolina	Sítio Ispereiro	Particular	9022083	343062	Operando
6009	Sertão do São Francisco	Petrolina	Sítio Baixa do Cassimiro	Público	9027073	339296	Operando
6010	Sertão do São Francisco	Petrolina	Sítio Tabuleiro (Próx. Água Branca)	Particular	9025655	335230	Não Instalado
6011	Sertão do São Francisco	Petrolina	Barra da Água Branca	Particular	9030872	332406	Não Instalado
6012	Sertão do São Francisco	Petrolina	Sítio Baixa do Travessão	Particular	9033589	331803	Paralisado
6013	Sertão do São Francisco	Petrolina	Sítio Amargosa Uruás	Particular	9006332	329205	Não Instalado

Projeto Revitalização de Poços no Estado de Pernambuco

RELATÓRIO EXECUTIVO

6014	Sertão do São Francisco	Petrolina	Sítio Bom Sucesso	Particular	9021679	324591	Paralisado
6015	Sertão do São Francisco	Petrolina	Sítio Boa Esperança	Particular	9024188	329525	Paralisado
6016	Sertão do São Francisco	Petrolina	Sítio Baixa Fechada	Particular	9030556	334545	Não Instalado
6017	Sertão do São Francisco	Petrolina	Sítio Aranzel	Particular	9043289	332612	Não Instalado
6018	Sertão do São Francisco	Petrolina	Sítio Baixa da Roça Nova	Particular	9031442	329623	Operando
6019	Sertão do São Francisco	Petrolina	Sítio Poço do Angico	Particular	9031467	331111	Paralisado
6020	Sertão do São Francisco	Petrolina	Sítio Flor da América	Particular	9032255	331347	Operando
6021	Sertão do São Francisco	Petrolina	Sítio Espinho_Baixa Alegre	Particular	9036419	332981	Não Instalado
6022	Sertão do São Francisco	Petrolina	Sítio Lagoa do Pau Ferro	Particular	9035743	333779	Operando
6023	Sertão do São Francisco	Petrolina	Sítio Poço da Pedra	Particular	9034245	336212	Operando
6024	Sertão do São Francisco	Petrolina	Sítio Poço da Pedra	Particular	9034365	336238	Não Instalado
6025	Sertão do São Francisco	Petrolina	Sítio Carretão	Particular	9036485	324804	Paralisado
6026	Sertão do São Francisco	Petrolina	Sítio Alagadiço Escondido	Particular	9019259	302031	Não Instalado
6027	Sertão do São Francisco	Petrolina	Baixa da Jurema	Particular	9027939	297896	Operando
6028	Sertão do São Francisco	Petrolina	Sítio Alagadiço da Cruz	Particular	9026062	295126	Não Instalado
6029	Sertão do São Francisco	Petrolina	Sítio Prazeres	Particular	9032473	285296	Operando
6030	Sertão do São Francisco	Petrolina	Sítio Boi Morto	Particular	9026119	301025	Não Instalado
6031	Sertão do São Francisco	Petrolina	Sítio Lagoa Brava	Particular	9026163	304034	Paralisado
6032	Sertão do São Francisco	Petrolina	Sítio Satisfeito 2	Particular	9036397	297826	Não Instalado
6033	Sertão do São Francisco	Petrolina	Sítio Oliveira	Particular	9035476	299136	Operando
6034	Sertão do São Francisco	Petrolina	Sítio Bela Vista	Particular	9029273	300124	Não Instalado
6035	Sertão do São Francisco	Petrolina	Sítio Lajedo	Particular	9023220	292141	Não Instalado
6036	Sertão do São Francisco	Petrolina	Assentamento Lindolfo Silva	Público	8995408	313068	Não Instalado

Projeto Revitalização de Poços no Estado de Pernambuco

RELATÓRIO EXECUTIVO

6037	Sertão do São Francisco	Petrolina	Sítio Tanque Novo	Particular	9046387	306571	Abandonado
6038	Sertão do São Francisco	Petrolina	Sítio Tanque Novo	Particular	9046423	306580	Paralisado
6039	Sertão do São Francisco	Petrolina	Sítio Tabuleirinho	Particular	9045121	310841	Paralisado
6040	Sertão do São Francisco	Petrolina	Sítio Pau Ferro	Particular	9041686	319025	Não Instalado
6041	Sertão do São Francisco	Petrolina	Assentamento Pedro Paulo (Sítio Queimada Nova)	Particular	9043270	322903	Não Instalado
6042	Sertão do São Francisco	Petrolina	Assentamento Pedro Paulo (Sítio Queimada Nova)	Particular	9043245	322772	Abandonado
6043	Sertão do São Francisco	Petrolina	Vila do Caruá	Público	9043442	315256	Operando
6044	Sertão do São Francisco	Petrolina	Sítio Lagoa da Égua	Público	9030768	302548	Paralisado
6045	Sertão do São Francisco	Petrolina	Sítio Angical	Particular	9028820	314552	Operando
6046	Sertão do São Francisco	Petrolina	Sítio Santo Antonio	Particular	9029898	311354	Paralisado
6047	Sertão do São Francisco	Petrolina	Sítio Santo Antônio	Público	9030927	310980	Operando
6048	Sertão do São Francisco	Petrolina	Sítio Baixa do Lajedo	Particular	9023667	292827	Operando
6049	Sertão do São Francisco	Petrolina	Sítio Baraúna	Particular	9027884	289137	Não Instalado
6050	Sertão do São Francisco	Petrolina	Sítio Cabaceira	Particular	9025710	288975	Não Instalado
6051	Sertão do São Francisco	Petrolina	Sítio Baixo do Lajedo	Particular	9024267	290583	Operando
6052	Sertão do São Francisco	Petrolina	Fazenda Castanheira	Particular	9021367	315190	Não Instalado
6053	Sertão do São Francisco	Petrolina	Fazenda Garçinha	Particular	9018556	308578	Operando
6054	Sertão do São Francisco	Petrolina	Sítio Salinas I	Público	9004621	302044	Operando
6055	Sertão do São Francisco	Petrolina	Sítio Salinas II	Público	9004939	300956	Operando
6056	Sertão do São Francisco	Petrolina	Sítio Salinas III	Particular	9003170	299879	Operando
6057	Sertão do São Francisco	Petrolina	Sítio Independência - Pau ferro	Público	9009947	308005	Operando
6058	Sertão do São Francisco	Petrolina	Fazenda Pedra Preta	Particular	9016556	297678	Operando
6059	Sertão do São Francisco	Petrolina	Sítio Caieiras	Particular	9014241	299083	Operando

Projeto Revitalização de Poços no Estado de Pernambuco

RELATÓRIO EXECUTIVO

6060	Sertão do São Francisco	Petrolina	Sítio Boa Vista	Particular	9014547	302950	Operando
6061	Sertão do São Francisco	Petrolina	Sítio Boa Vista II - Araújo	Particular	9013640	303684	Não Instalado
6062	Sertão do São Francisco	Petrolina	Sítio Tanque da Roça - Pau Ferro	Particular	9010119	310237	Não Instalado
6063	Sertão do São Francisco	Petrolina	Sítio Tanquinho da Tereza - Pau Ferro	Particular	9010269	306775	Operando
6064	Sertão do São Francisco	Petrolina	Sítio Barreiro I	Particular	8999003	306347	Operando
6065	Sertão do São Francisco	Petrolina	Sítio Barreiro II	Público	8998061	307511	Operando
6066	Sertão do São Francisco	Petrolina	Sítio Alagoinha	Particular	9038983	308105	Não Instalado
6067	Sertão do São Francisco	Petrolina	Sítio Poço da Onça	Particular	9037778	308228	Não Instalado
6068	Sertão do São Francisco	Petrolina	Sítio Baixo das Queimadas	Particular	9035982	305936	Não Instalado
6069	Sertão do São Francisco	Petrolina	Sítio Alfavaca	Particular	9045709	307447	Não Instalado
6070	Sertão do São Francisco	Petrolina	Sítio Chapada	Particular	9028941	307660	Não Instalado
6071	Sertão do São Francisco	Petrolina	Sítio Lagoa Brava	Particular	9027133	304302	Não Instalado
6072	Sertão do São Francisco	Petrolina	Sítio Baixa do Tatu	Particular	9037407	321630	Não Instalado
6073	Sertão do São Francisco	Petrolina	Sítio Baixa do Tatu	Particular	9039675	325372	Não Instalado
6074	Sertão do São Francisco	Petrolina	Sítio Cacimba do Bomfim_Baixa dos Pretinhos	Particular	9026894	324243	Paralisado
6075	Sertão do São Francisco	Petrolina	Sítio Alagadiço do Chapéu	Particular	9017300	330212	Paralisado
6076	Sertão do São Francisco	Petrolina	Sítio Cristalina	Particular	9021763	325570	Não Instalado
6077	Sertão do São Francisco	Petrolina	Sítio Mudubim	Particular	9024952	322739	Não Instalado
6078	Sertão do São Francisco	Petrolina	Sítio Buenos Aires	Público	9028445	323054	Operando
6079	Sertão do São Francisco	Petrolina	Sítio Novo Mundo_Buenos Aires	Particular	9027212	321072	Operando
6080	Sertão do São Francisco	Petrolina	Sítio Poço da Pedra	Particular	9033202	337365	Não Instalado
6081	Sertão do São Francisco	Petrolina	Sítio Baixa da Simpatia_Cachoeirinha	Particular	9028934	346029	Não Instalado
6082	Sertão do São Francisco	Petrolina	Sítio Baixa da Simpatia	Particular	9027380	344530	Não Instalado

Projeto Revitalização de Poços no Estado de Pernambuco

RELATÓRIO EXECUTIVO

6083	Sertão do São Francisco	Petrolina	Sítio Cabaceira	Particular	9025596	285065	Não Instalado
6084	Sertão do São Francisco	Petrolina	Sítio Baixa do Mandacaru (Sítio Romão)	Particular	9026724	281116	Operando
6085	Sertão do São Francisco	Petrolina	Sítio Cabaceira	Particular	9028752	286592	Operando
6086	Sertão do São Francisco	Petrolina	Sítio Cacheiro Velho	Particular	9024623	281472	Não Instalado
6087	Sertão do São Francisco	Petrolina	Satisfeito II	Público	9036463	297147	Operando
6088	Sertão do São Francisco	Petrolina	Sítio Lagoa do Buraco	Particular	9027870	303924	Operando
6089	Sertão do São Francisco	Petrolina	Sítio Lagoa dos Canudos	Particular	9035828	318428	Paralisado
6090	Sertão do São Francisco	Petrolina	Sítio Baixa da Cabeceira	Particular	9021261	307951	Operando
6091	Sertão do São Francisco	Petrolina	Sítio Lagoa da Aroeira	Particular	9025445	306791	Operando
6092	Sertão do São Francisco	Petrolina	Sítio Baixa do Lajedo	Particular	9023217	290338	Paralisado
6093	Sertão do São Francisco	Petrolina	Sítio Gacheiro	Particular	9024866	283572	Não Instalado
6094	Sertão do São Francisco	Petrolina	Sítio Gacheiro	Particular	9024816	281114	Não Instalado
6095	Sertão do São Francisco	Petrolina	Sítio Toco Preto (Tigres)	Particular	9008688	301948	Operando
6096	Sertão do São Francisco	Petrolina	Sítio Toco Preto (Tigres)	Particular	9008615	301874	Abandonado
6097	Sertão do São Francisco	Petrolina	Sítio do Alagadicinho	Particular	9001478	301386	Não Instalado
6098	Sertão do São Francisco	Petrolina	Assentamento Água Viva II	Público	8969797	312161	Paralisado
6099	Sertão do São Francisco	Petrolina	Assentamento Água Viva I	Público	8969918	315121	Paralisado
6100	Sertão do São Francisco	Petrolina	Sítio Lagoa dos Cavalos	Público	8988923	345115	Operando
6101	Sertão do São Francisco	Petrolina	Sítio Poço Dantas	Público	9021453	350433	Paralisado
7001	Sertão de Itaparica	Itacuruba	Comunidade Qulimbola da Ingazeira	Particular	9046943	540954	Paralisado
7002	Sertão de Itaparica	Itacuruba	Jatiña/ Fazenda Cachoeira	Particular	9034142	528044	Operando
7003	Sertão de Itaparica	Itacuruba	Fazenda Maravilha	Particular	9039531	521287	Não Instalado
7004	Sertão de Itaparica	Itacuruba	Faz Pereiro	Particular	9031351	527952	Paralisado
7005	Sertão de Itaparica	Itacuruba	Faz Poço do Boi	Particular	9036050	520983	Paralisado
8001	Agreste Central	Lagoa dos Gatos	Sítio Água Branca	Particular	9042422	181937	Paralisado
8002	Agreste Central	Lagoa dos Gatos	Vila Igarapeçu	Público	9039782	177773	Operando
8003	Agreste Central	Lagoa dos Gatos	Lagoa dos Patos	Particular	9040680	178339	Paralisado

Projeto Revitalização de Poços no Estado de Pernambuco

RELATÓRIO EXECUTIVO

8004	Agreste Central	Lagoa dos Gatos	Sítio Periperi	Público	9042185	178159	Paralisado
9001	Mata Sul	Belém de Maria	Vila Batateiras	Particular	9052435	188759	Abandonado
9002	Mata Sul	Belém de Maria	Sítio Quandús	Particular	9054089	185609	Paralisado
9003	Mata Sul	Belém de Maria	Engenho Gruta Funda	Particular	9045586	192216	Operando
9004	Mata Sul	Belém de Maria	Sítio Sombra da Barra	Particular	9046689	186076	Paralisado
9005	Mata Sul	Belém de Maria	Sítio Soeira	Particular	9047725	186567	Operando
9006	Mata Sul	Belém de Maria	Sítio do Meio	Particular	9044359	190775	Operando
9007	Mata Sul	Belém de Maria	Assentamento Gulandi Guabiraba	Público	9042455	190085	Abandonado
9008	Mata Sul	Belém de Maria	Vila Batateira	Público	9052820	188493	Operando
10001	Sertão do São Francisco	Lagoa Grande	Barra Bonita	Público	9026402	369971	Paralisado
10002	Sertão do São Francisco	Lagoa Grande	Sítio Baixa Funda	Particular	9054140	366157	Operando
10003	Sertão do São Francisco	Lagoa Grande	Faz. Pajeú	Particular	9045187	370061	Não Instalado
10004	Sertão do São Francisco	Lagoa Grande	Morro Alegre	Particular	9031209	351145	Operando
10005	Sertão do São Francisco	Lagoa Grande	Faz. Maracujá	Particular	9044587	360006	Paralisado
10006	Sertão do São Francisco	Lagoa Grande	Caldeirãozinho	Particular	9049014	349969	Operando
10007	Sertão do São Francisco	Lagoa Grande	Sítio Belém	Público	9037748	354722	Operando
10008	Sertão do São Francisco	Lagoa Grande	Queimada Grande	Público	9028313	352814	Paralisado
10009	Sertão do São Francisco	Lagoa Grande	Sítio Traíra	Particular	9045048	371738	Não Instalado
10010	Sertão do São Francisco	Lagoa Grande	Açude do Saco II	Particular	9054917	371649	Não Instalado
10011	Sertão do São Francisco	Lagoa Grande	Jutaí - AVJ	Público	9045670	363952	Paralisado
10012	Sertão do São Francisco	Lagoa Grande	Sítio Cabanas	Particular	9058700	357246	Operando
10013	Sertão do São Francisco	Lagoa Grande	Sítio Faz. Nova/Faz. Tabuleiro	Particular	9048205	352516	Paralisado
10014	Sertão do São Francisco	Lagoa Grande	Sítio Tanque Novo	Particular	9018261	369297	Não Instalado
10015	Sertão do São Francisco	Lagoa Grande	Sítio Panela	Particular	9040237	366270	Não Instalado
10016	Sertão do São Francisco	Lagoa Grande	Sítio São Martins	Particular	9028836	355132	Operando
10017	Sertão do São Francisco	Lagoa Grande	Lambedor	Particular	9011236	357327	Não Instalado
11001	Agreste Meridional	Buíque	Sítio Lages	Particular	9039653	706655	Paralisado
11002	Agreste Meridional	Buíque	Sítio Ouricuri	Particular	9037393	705397	Paralisado

Projeto Revitalização de Poços no Estado de Pernambuco

RELATÓRIO EXECUTIVO

11003	Agreste Meridional	Buíque	Cruz de Aranha	Particular	9034924	709252	Paralisado
11004	Agreste Meridional	Buíque	Gameleira	Público	9039453	718487	Operando
11005	Agreste Meridional	Buíque	Mororó	Particular	9038212	717108	Operando
11006	Agreste Meridional	Buíque	Sítio Barreira	Particular	9046355	717877	Paralisado
11007	Agreste Meridional	Buíque	Guanubi	Público	9043404	716820	Operando
12001	Agreste Central	Cachoeirinha	Sítio Caldeirão de Baixo	Particular	9063869	799853	Abandonado
12002	Agreste Central	Cachoeirinha	Sítio Caldeirão de Baixo	Particular	9062875	798920	Abandonado
12003	Agreste Central	Cachoeirinha	Sítio Salgadinho	Particular	9062336	795594	Paralisado
13001	Agreste Central	São Bento do Una	Parque de Exposições	Público	9057092	780162	Abandonado
13002	Agreste Central	São Bento do Una	Rua Duque de Caxias (antigo Matadouro)	Público	9057127	780625	Operando
13003	Agreste Central	São Bento do Una	Rua Duque de Caxias (antigo Matadouro)	Público	9057153	780653	Abandonado
13004	Agreste Central	São Bento do Una	Av. Afrísio Santos	Público	9057322	782792	Operando
13005	Agreste Central	São Bento do Una	Sítio Logradouro	Particular	9066462	780355	Abandonado
13006	Agreste Central	São Bento do Una	Columbi	Público	9066228	776728	Abandonado
13007	Agreste Central	São Bento do Una	Sítio Sociedade	Particular	9069053	775234	Operando
13008	Agreste Central	São Bento do Una	Sítio Segredo	Particular	9062514	773329	Operando
14001	Agreste Central	Altinho	Sítio Demarcação	Particular	9059774	829286	Abandonado
14002	Agreste Central	Altinho	Sítio Caracol	Particular	9065120	817363	Abandonado
14003	Agreste Central	Altinho	Sítio Caracol	Particular	9064415	817120	Operando
14004	Agreste Central	Altinho	Quilombo I	Particular	9056425	823341	Paralisado
14005	Agreste Central	Altinho	Letreiro	Particular	9053724	821272	Não Instalado
15001	Agreste Central	Agrestina	Assentamento Frei Damião - P.A. Santo Amaro	Público	9054927	829865	Operando
15002	Agreste Central	Agrestina	Assentamento Frei Damião - P.A. Santo Amaro	Público	9054976	829841	Não Instalado
15003	Agreste Central	Agrestina	Sítio Riacho do Peixe	Particular	9067147	173356	Não Instalado
15004	Agreste Central	Agrestina	Sítio Pé da Ladeira	Particular	9072648	175920	Não Instalado
16001	Sertão de Itaparica	Belém de São Francisco	Fazenda Tamboril	Particular	9040640	501377	Não Instalado
16002	Sertão de Itaparica	Belém de São Francisco	Fazenda Poço Comprido	Particular	9040144	500383	Não Instalado
16003	Sertão de Itaparica	Belém de São Francisco	Fazenda Poço Comprido	Particular	9039702	500127	Não Instalado
16004	Sertão de Itaparica	Belém de São Francisco	Fazenda Poço Comprido	Particular	9039442	500594	Não Instalado
16005	Sertão de Itaparica	Belém de São Francisco	Fazenda Açude Novo	Particular	9047549	494990	Não Instalado
16006	Sertão de Itaparica	Belém de São Francisco	Pau Ferro/Furna da Onça	Particular	9052587	492832	Operando
16007	Sertão de Itaparica	Belém de São Francisco	Fazenda Pau Ferro	Particular	9053957	493420	Não Instalado
16008	Sertão de Itaparica	Belém de São Francisco	Pau Ferro	Particular	9054641	495101	Operando
16009	Sertão de Itaparica	Belém de São	Riacho Juazeiro	Particular	9056707	491405	Operando

Projeto Revitalização de Poços no Estado de Pernambuco

RELATÓRIO EXECUTIVO

		Francisco					
16010	Sertão de Itaparica	Belém de São Francisco	Fazenda Pombas/ Riacho Pequeno	Particular	9066612	496103	Operando
16011	Sertão de Itaparica	Belém de São Francisco	Fazenda Pombas 2	Particular	9070504	493909	Não Instalado
16012	Sertão de Itaparica	Belém de São Francisco	Boqueirão 2	Particular	9070994	507616	Não Instalado
16013	Sertão de Itaparica	Belém de São Francisco	Serrote Fechado	Particular	9072402	510643	Não Instalado
16014	Sertão de Itaparica	Belém de São Francisco	Lagoa da Pedra Vermelha	Particular	9070438	511506	Operando
16015	Sertão de Itaparica	Belém de São Francisco	Várzea da Onça/ Queixada	Particular	9073934	497084	Paralisado
16016	Sertão de Itaparica	Belém de São Francisco	Várzea da Onça/ Queixada	Particular	9074393	496852	Não Instalado
16017	Sertão de Itaparica	Belém de São Francisco	Quixaba do Cosme	Particular	9062334	504223	Paralisado
16018	Sertão de Itaparica	Belém de São Francisco	Quixaba do Cosme	Particular	9065900	504204	Não Instalado
16019	Sertão de Itaparica	Belém de São Francisco	Fazenda Matias	Particular	9054757	524145	Não Instalado
16020	Sertão de Itaparica	Belém de São Francisco	Alto de Terra	Particular	9048366	519441	Não Instalado
16021	Sertão de Itaparica	Belém de São Francisco	Poço da Areia/ Riacho dos Cavalos	Particular	9054673	506287	Operando
16022	Sertão de Itaparica	Belém de São Francisco	Jibóia	Particular	9076987	507833	Não Instalado
16023	Sertão de Itaparica	Belém de São Francisco	Jibóia 2	Particular	9076459	508466	Operando
16024	Sertão de Itaparica	Belém de São Francisco	Cachoeira	Particular	9066076	508395	Não Instalado
16025	Sertão de Itaparica	Belém de São Francisco	Assentam. Custodia	Particular	9050217	499235	Paralisado
16026	Sertão de Itaparica	Belém de São Francisco	Faz Queimadas	Particular	9073575	498813	Não Instalado
16027	Sertão de Itaparica	Belém de São Francisco	Barro Vermelho	Particular	9072041	493090	Operando
16028	Sertão de Itaparica	Belém de São Francisco	Faz Canoas	Particular	9070663	512658	Operando
16029	Sertão de Itaparica	Belém de São Francisco	Faz Encruzilhada	Particular	9045907	501155	Não Instalado
16030	Sertão de Itaparica	Belém de São Francisco	Furna da Onça	Particular	9051445	489557	Não Instalado
16031	Sertão de Itaparica	Belém de São Francisco	Sítio Jiboia (Neuma)	Particular	9076076	508429	Não Instalado
16032	Sertão de Itaparica	Belém de São	Carabeiras	Particular	9045952	504019	Não Instalado

Projeto Revitalização de Poços no Estado de Pernambuco

RELATÓRIO EXECUTIVO

		Francisco					
17001	Sertão do São Francisco	Santa Maria da Boa Vista	Poço do Icó	Público	9028962	403986	Abandonado
17002	Sertão do São Francisco	Santa Maria da Boa Vista	Sítio Tanque Novo	Particular	9064258	377967	Operando
17003	Sertão do São Francisco	Santa Maria da Boa Vista	Sítio Salvador	Particular	9066131	375026	Paralisado
17004	Sertão do São Francisco	Santa Maria da Boa Vista	Várzea Nova	Particular	9053918	415621	Não Instalado
17005	Sertão do São Francisco	Santa Maria da Boa Vista	Faz. São José	Particular	9037661	400431	Operando
17006	Sertão do São Francisco	Santa Maria da Boa Vista	Faz. São Miguel	Particular	9038659	395461	Paralisado
17007	Sertão do São Francisco	Santa Maria da Boa Vista	Faz. Barreiros	Particular	9075137	385190	Não Instalado
17008	Sertão do São Francisco	Santa Maria da Boa Vista	Faz. Estreito	Particular	9069618	371369	Não Instalado
17009	Sertão do São Francisco	Santa Maria da Boa Vista	Assento Luiz Gonzaga	Público	9048238	400597	Operando
17010	Sertão do São Francisco	Santa Maria da Boa Vista	Faz. Algodoeiro	Particular	9057571	405230	Não Instalado
17011	Sertão do São Francisco	Santa Maria da Boa Vista	Assento Denis Santana	Público	9050917	410784	Não Instalado
17012	Sertão do São Francisco	Santa Maria da Boa Vista	Fazenda Vista Alegre	Particular	9068498	398515	Operando
18001	Sertão do Moxotó	Ibimirim	Reslío	Particular	9056252	653979	Não Instalado
18002	Sertão do Moxotó	Ibimirim	Fazenda Nova	Particular	9048649	646386	Não Instalado
18003	Sertão do Moxotó	Ibimirim	Igrejinha	Particular	9058039	654955	Não Instalado
18004	Sertão do Moxotó	Ibimirim	Santa Rosa (Reserva Indígena Kambiwás)	Particular	9044293	623219	Não Instalado
18005	Sertão do Moxotó	Ibimirim	Agrovila 04	Público	9047096	646046	Paralisado
18006	Sertão do Moxotó	Ibimirim	Sítio Igrejinha	Particular	9058004	654063	Abandonado
18007	Sertão do Moxotó	Ibimirim	Sítio Oé (OER)	Público	9056525	642479	Abandonado
19001	Sertão do São Francisco	Dormentes	Sítio Manoel Joaquim I	Particular	9069124	345305	Não Instalado
19002	Sertão do São Francisco	Dormentes	Sítio Manoel Joaquim II	Particular	9067499	345498	Não Instalado
19003	Sertão do São Francisco	Dormentes	Sítio Cacimba	Particular	9065351	344323	Não Instalado
19004	Sertão do São Francisco	Dormentes	Sítio Perserverença-Assoc.Curral Velho	Particular	9064581	339181	Operando
19005	Sertão do São Francisco	Dormentes	Sítio Perserverença II-Assoc.Curral Velho	Particular	9064588	338773	Não Instalado
19006	Sertão do São Francisco	Dormentes	Sítio Perserverença III-Assoc.Curral Velho	Particular	9065249	338438	Não Instalado
19007	Sertão do São Francisco	Dormentes	Sítio Barreirinho	Particular	9069757	338980	Não Instalado

Projeto Revitalização de Poços no Estado de Pernambuco

RELATÓRIO EXECUTIVO

19008	Sertão do São Francisco	Dormentes	Sítio Baixão	Particular	9046319	313214	Não Instalado
19009	Sertão do São Francisco	Dormentes	Sítio Chapada do Baixão	Particular	9047083	312216	Não Instalado
19010	Sertão do São Francisco	Dormentes	Sítio Baixão II	Particular	9045688	313894	Não Instalado
19011	Sertão do São Francisco	Dormentes	Sítio Lagoinha de São Bento	Particular	9044411	321506	Operando
19012	Sertão do São Francisco	Dormentes	Sítio Lagoinha	Particular	9044504	321803	Operando
19013	Sertão do São Francisco	Dormentes	Sítio Lagoa do Bola	Particular	9044073	322041	Operando
19014	Sertão do São Francisco	Dormentes	Sítio Botão de Sêda	Particular	9068262	341900	Não Instalado
19015	Sertão do São Francisco	Dormentes	Sítio Curral Velho	Particular	9066334	336805	Operando
19016	Sertão do São Francisco	Dormentes	Sítio Pajeú	Particular	9065652	337224	Não Instalado
19017	Sertão do São Francisco	Dormentes	Sítio Facão	Particular	9069069	338522	Não Instalado
19018	Sertão do São Francisco	Dormentes	Sítio Dois Irmãos-Poço Negro	Particular	9054202	318030	Não Instalado
19019	Sertão do São Francisco	Dormentes	Sítio Lagoa do Junco	Particular	9045087	319886	Não Instalado
19020	Sertão do São Francisco	Dormentes	Sítio Caldeirão	Particular	9063467	300236	Não Instalado
19021	Sertão do São Francisco	Dormentes	Sítio Baixa da Esperança	Particular	9061353	299643	Não Instalado
20001	Agreste Central	Camocim de São Félix	Serra de Aires	Público	9080769	194238	Não Instalado
21001	Sertão do São Francisco	Orocó	Poço Grande I / Boa Paz	Público	9061331	429312	Abandonado
21002	Sertão do São Francisco	Orocó	Poço Grande II	Público	9061800	428683	Paralisado
21003	Sertão do São Francisco	Orocó	Fazenda Casa Nova	Particular	9065731	426471	Abandonado
21004	Sertão do São Francisco	Orocó	Fazenda Olho D'Água	Público	9057924	444478	Paralisado
21005	Sertão do São Francisco	Orocó	Fazenda Santo Antônio	Particular	9075796	440055	Paralisado
21006	Sertão do São Francisco	Orocó	Fazenda Jatobazinho	Particular	9075677	438843	Operando
21007	Sertão do São Francisco	Orocó	Fazenda Pajeú	Público	9070289	438907	Operando
21008	Sertão do São	Orocó	Projeto Brígida - Agrovila I	Particular	9055058	439810	Não Instalado

Projeto Revitalização de Poços no Estado de Pernambuco

RELATÓRIO EXECUTIVO

	Francisco						
21009	Sertão do São Francisco	Orocó	Projeto Brígida - Agrovila II - Área Cequeiro	Particular	9053350	436256	Não Instalado
21010	Sertão do São Francisco	Orocó	Comunidade Juventude I- Escola	Particular	9059152	443117	Paralisado
21011	Sertão do São Francisco	Orocó	Comunidade Juventude II	Particular	9059034	443307	Paralisado
21012	Sertão do São Francisco	Orocó	Comunidade Juventude III	Particular	9058814	443197	Paralisado
21013	Sertão do São Francisco	Orocó	Malhada de Areia	Particular	9060511	442062	Operando
21014	Sertão do São Francisco	Orocó	Associação Riacho do Jatobá	Público	9060899	442287	Paralisado
21015	Sertão do São Francisco	Orocó	Vargem Grande	Público	9059969	442763	Operando
22001	Agreste Central	Sanharó	Cajueiro 2	Público	9061176	766970	Paralisado
22002	Agreste Central	Sanharó	Cajueiro 2	Público	9061462	766397	Paralisado
22003	Agreste Central	Sanharó	Jenipapo	Particular	9084303	773817	Não Instalado
23001	Agreste Central	Tacaimbó	Riacho Fechado	Particular	9073656	806444	Abandonado
23002	Agreste Central	Tacaimbó	Boa Vista de Baixo	Particular	9075342	801297	Não Instalado
23003	Agreste Central	Tacaimbó	Estrada das Lagrimas	Particular	9080349	797635	Paralisado
24001	Sertão de Itaparica	Carnaubeira da Penha	Salinas	Particular	9079893	528598	Operando
24002	Sertão de Itaparica	Carnaubeira da Penha	Aldeia Saquinho	Particular	9073732	530863	Não Instalado
24003	Sertão de Itaparica	Carnaubeira da Penha	Aldeia Saquinho 2	Particular	9074107	531329	Operando
24004	Sertão de Itaparica	Carnaubeira da Penha	Aldeia Brejinho	Particular	9072026	529533	Não Instalado
24005	Sertão de Itaparica	Carnaubeira da Penha	Riacho Grande	Particular	9089597	521718	Paralisado
24006	Sertão de Itaparica	Carnaubeira da Penha	Fazenda Trecho	Particular	9067385	517057	Não Instalado
24007	Sertão de Itaparica	Carnaubeira da Penha	Fazenda Sítio da Barra	Particular	9067664	519349	Paralisado
24008	Sertão de Itaparica	Carnaubeira da Penha	Sítio Areado	Particular	9066480	520517	Operando
24009	Sertão de Itaparica	Carnaubeira da Penha	Sítio Tiririca	Particular	9065386	524077	Operando
24010	Sertão de Itaparica	Carnaubeira da Penha	Riacho Olho D'Água	Particular	9067855	523961	Operando
24011	Sertão de Itaparica	Carnaubeira da Penha	Cachoeira I	Particular	9078418	522866	Não Instalado
24012	Sertão de Itaparica	Carnaubeira da Penha	Areia das pedras	Particular	9078437	525848	Paralisado
24013	Sertão de Itaparica	Carnaubeira da	Tiririca Escola	Particular	9065320	523441	Não Instalado

Projeto Revitalização de Poços no Estado de Pernambuco

RELATÓRIO EXECUTIVO

		Penha					
24014	Sertão de Itaparica	Carnaubeira da Penha	Juazeiro-Aldeia Mingú	Particular	9077276	533457	Não Instalado
24015	Sertão de Itaparica	Carnaubeira da Penha	Logradouro	Particular	9080812	528626	Não Instalado
24016	Sertão de Itaparica	Carnaubeira da Penha	Faz Jatobá	Particular	9061171	518706	Não Instalado
24017	Sertão de Itaparica	Carnaubeira da Penha	Capim Grosso	Particular	9052483	527645	Não Instalado
25001	Agreste Central	São Caetano	Sítio Estivas	Particular	9071222	812942	Paralisado
25002	Agreste Central	São Caetano	Sítio Mingú	Particular	9071059	813980	Paralisado
25003	Agreste Central	São Caetano	Sítio Bomfim - Comunidade Católica Emanuel	Particular	9071222	810642	Não Instalado
25004	Agreste Central	São Caetano	Sítio Jacaré	Particular	9080706	811026	Paralisado
25005	Agreste Central	São Caetano	Sítio Japecanga do Meio	Particular	9089986	818819	Paralisado
25006	Agreste Central	São Caetano	Sítio Várzea da Cobra	Particular	9072712	807935	Paralisado
25007	Agreste Central	São Caetano	Sítio Macacos	Particular	9070461	805700	Não Instalado
25008	Agreste Central	São Caetano	Sítio Brejo Lagoa	Particular	9071316	805700	Não Instalado
25009	Agreste Central	São Caetano	Fazenda Rayanne	Particular	9078145	810254	Não Instalado
25010	Agreste Central	São Caetano	Sítio Boqueirão	Particular	9086247	818490	Não Instalado
26001	Sertão do São Francisco	Cabrobó	Barro Preto	Particular	9057069	476131	Não Instalado
26002	Sertão do São Francisco	Cabrobó	Massapê	Particular	9079161	489442	Operando
26003	Sertão do São Francisco	Cabrobó	Fazenda Massapê 2	Particular	9079294	489832	Operando
26004	Sertão do São Francisco	Cabrobó	Massapê/Sítio Facheiro	Particular	9081150	491487	Não Instalado
26005	Sertão do São Francisco	Cabrobó	Cachoeirinha	Particular	9074813	474202	Não Instalado
26006	Sertão do São Francisco	Cabrobó	Saco da Cachoeira	Particular	9081007	467883	Não Instalado
26007	Sertão do São Francisco	Cabrobó	Fazenda Cachoeira	Particular	9081793	467151	Não Instalado
26008	Sertão do São Francisco	Cabrobó	Fazenda Alazão	Particular	9085345	458179	Não Instalado
26009	Sertão do São Francisco	Cabrobó	Fazenda Santana	Particular	9083278	443169	Operando
26010	Sertão do São Francisco	Cabrobó	Salãozinho	Público	9071460	447004	Operando
27001	Sertão do Moxotó	Betânia	Cacimba Velha	Particular	9077050	612362	Não Instalado
27002	Sertão do Moxotó	Betânia	Salobro	Particular	9102885	626348	Não Instalado
27003	Sertão do Moxotó	Betânia	Sítio Januário	Particular	9099347	610481	Operando
27004	Sertão do Moxotó	Betânia	Sítio Carnaubinha	Particular	9099072	611996	Paralisado
27005	Sertão do Moxotó	Betânia	Baixa dos Quixabeiras	Particular	9091774	612083	Não Instalado

Projeto Revitalização de Poços no Estado de Pernambuco

RELATÓRIO EXECUTIVO

27006	Sertão do Moxotó	Betânia	Baixa dos Quixabeiras	Particular	9091971	612381	Não Instalado
27007	Sertão do Moxotó	Betânia	Baixa de João Joaquim	Particular	9088774	610087	Operando
27008	Sertão do Moxotó	Betânia	Brejo de Cima	Particular	9097264	609224	Não Instalado
27009	Sertão do Moxotó	Betânia	Sítio Cunhãs	Particular	9077580	601957	Operando
27010	Sertão do Moxotó	Betânia	Riacho do Meio (Salgueiro)	Particular	9068599	606346	Operando
27011	Sertão do Moxotó	Betânia	Sítio Vassouras	Particular	9063980	608565	Operando
27012	Sertão do Moxotó	Betânia	Riacho Fechado	Particular	9069544	607727	Operando
28001	Sertão Central	Terra Nova	Fazenda Riacho dos Cavalos	Particular	9088929	455372	Não Instalado
28002	Sertão Central	Terra Nova	Sítio Malhada do Campo	Particular	9094952	462666	Não Instalado
28003	Sertão Central	Terra Nova	Riachinho	Particular	9101561	460256	Operando
28004	Sertão Central	Terra Nova	Várzea Alegre	Particular	9103688	455439	Não Instalado
28005	Sertão Central	Terra Nova	Sussuarana	Particular	9099077	453710	Paralisado
29001	Sertão do Moxotó	Custódia	Sítio Porção	Particular	9090520	661225	Não Instalado
29002	Sertão do Moxotó	Custódia	Sítio Tamboril	Particular	9112571	652764	Não Instalado
29003	Sertão do Moxotó	Custódia	Mata Verde de Baixo I	Particular	9115655	646675	Não Instalado
29004	Sertão do Moxotó	Custódia	Mata Verde de Cima	Particular	9115078	644864	Não Instalado
29005	Sertão do Moxotó	Custódia	Mata Verde de Baixo II	Particular	9116128	646025	Não Instalado
29006	Sertão do Moxotó	Custódia	São José	Particular	9117888	648192	Não Instalado
29007	Sertão do Moxotó	Custódia	Arara	Particular	9121707	652245	Operando
29008	Sertão do Moxotó	Custódia	Brabo	Particular	9106054	661305	Não Instalado
29009	Sertão do Moxotó	Custódia	Riacho do Meio	Particular	9110960	657077	Não Instalado
29010	Sertão do Moxotó	Custódia	Saco Grande	Particular	9108571	644603	Não Instalado
29011	Sertão do Moxotó	Custódia	Engenho	Particular	9113010	639885	Operando
29012	Sertão do Moxotó	Custódia	Ingá	Particular	9099557	637889	Não Instalado
29013	Sertão do Moxotó	Custódia	Assentamento Santa Rita I	Particular	9090406	638704	Não Instalado
29014	Sertão do Moxotó	Custódia	Assentamento Santa Rita II	Particular	9089710	640387	Não Instalado
29015	Sertão do Moxotó	Custódia	Samambaia	Particular	9093161	654606	Operando
29016	Sertão do Moxotó	Custódia	Lagoa da Onça	Particular	9095355	654297	Operando
29017	Sertão do Moxotó	Custódia	Assentamento Boa Ventura	Particular	9095155	630000	Não Instalado
29018	Sertão do Moxotó	Custódia	Ponta da Serra	Particular	9089210	627178	Não Instalado
29019	Sertão do Moxotó	Custódia	Areia Branca da Maravilha	Particular	9084334	628827	Não Instalado
29020	Sertão do Moxotó	Custódia	Maravilha (zona rural)	Particular	9086111	626632	Não Instalado
29021	Sertão do Moxotó	Custódia	Lamarão	Particular	9116092	650807	Não Instalado
29022	Sertão do Moxotó	Custódia	Povoado Samambaia	Particular	9080273	640670	Não Instalado
29023	Sertão do Moxotó	Custódia	Sítio Barriguda	Particular	9077636	641931	Não Instalado
30001	Sertão Central	Parnamirim	Massapé	Particular	9118173	431923	Operando
30002	Sertão Central	Parnamirim	Sítio Pelamão (ou Pela Mão)	Particular	9109445	421311	Paralisado
30003	Sertão Central	Parnamirim	Coxo	Particular	9111183	408634	Não Instalado
30004	Sertão Central	Parnamirim	Sítio Vicente	Particular	9108355	405276	Não Instalado
30005	Sertão Central	Parnamirim	Sítio Vicente/Sítio Basto	Público	9107283	403220	Paralisado
30006	Sertão Central	Parnamirim	Gravatá	Particular	9103455	399223	Não Instalado
30007	Sertão Central	Parnamirim	Fazenda Nova	Particular	9100362	397929	Não Instalado
30008	Sertão Central	Parnamirim	Sítio Rocha	Particular	9093861	376221	Operando
30009	Sertão Central	Parnamirim	Sítio Serrote da Guia	Particular	9094757	374700	Operando
30010	Sertão Central	Parnamirim	Assentamento Miguel Bernardes 1	Particular	9087540	385372	Operando

Projeto Revitalização de Poços no Estado de Pernambuco

RELATÓRIO EXECUTIVO

30011	Sertão Central	Panamirim	Floresta de Baixo	Particular	9089124	384390	Operando
30012	Sertão Central	Panamirim	Vila de Veneza - 3º Distrito	Público	9081461	402417	Operando
30013	Sertão Central	Panamirim	Vila Veneza - 3º Distrito - Fazenda Paraíso	Particular	9081611	403130	Paralisado
30014	Sertão Central	Panamirim	Chapada	Particular	9097539	442264	Não Instalado
30015	Sertão Central	Panamirim	Chapada	Público	9097769	439479	Paralisado
31001	Sertão do Pajeú	Triunfo	Loteamento São Vicente	Público	9133068	599542	Não Instalado
31002	Sertão do Pajeú	Triunfo	Sítio Melancia	Particular	9129668	608083	Operando
31003	Sertão do Pajeú	Triunfo	Canaã	Particular	9127889	600575	Operando
31004	Sertão do Pajeú	Triunfo	Barra de Triunfo	Particular	9125514	600119	Operando
31005	Sertão do Pajeú	Triunfo	Mombaça	Particular	9132678	606243	Operando
31006	Sertão do Pajeú	Triunfo	Sítio Serrinha	Particular	9132026	601857	Operando
31007	Sertão do Pajeú	Triunfo	Sítio Santa Tereza	Particular	9135482	597604	Não Instalado
31008	Sertão do Pajeú	Triunfo	Sítio Santa Tereza II	Particular	9135386	596895	Não Instalado
31009	Sertão do Pajeú	Triunfo	Via Verde	Público	9133760	598884	Não Instalado
32001	Sertão do Pajeú	Iguaraci	SÍTIO LAGOA NOVA	Público	9127832	660534	Paralisado
32002	Sertão do Pajeú	Iguaraci	SÍTIO BARRO DOCE	Particular	9136249	665065	Paralisado
32003	Sertão do Pajeú	Iguaraci	SÍTIO PIMENTEIRA	Público	9132161	669798	Paralisado
32004	Sertão do Pajeú	Iguaraci	SÍTIO CALDEIRÕES	Particular	9123353	682422	Não Instalado
32005	Sertão do Pajeú	Iguaraci	ASS. SOCORRO	Público	9137427	688614	Não Instalado
32006	Sertão do Pajeú	Iguaraci	SÍTIO MALHADA	Público	9143070	688249	Não Instalado
32007	Sertão do Pajeú	Iguaraci	SÍTIO POÇO DA OVELHA	Particular	9142899	693478	Não Instalado
32008	Sertão do Pajeú	Iguaraci	SÍTIO MALHADA DO RIACHÃO	Particular	9143287	687838	Paralisado
32009	Sertão do Pajeú	Iguaraci	SÍTIO SANTA TEREZA	Particular	9131537	690567	Não Instalado
33001	Sertão do Araripe	Ouricuri	Ass. Nova Conquista	Público	9108554	394330	Paralisado
33002	Sertão do Araripe	Ouricuri	Sítio Ilha da Onça	Particular	9108622	358840	Paralisado
33003	Sertão do Araripe	Ouricuri	Sítio Montanha	Particular	9108550	365183	Operando
33004	Sertão do Araripe	Ouricuri	Faz. Limoeiro	Público	9131316	388127	Paralisado
33005	Sertão do Araripe	Ouricuri	Sítio São Bento	Particular	9123024	370435	Paralisado
33006	Sertão do Araripe	Ouricuri	Sítio Estaca	Particular	9120780	396776	Paralisado
33007	Sertão do Araripe	Ouricuri	Sítio Felipe	Particular	9117446	367331	Não Instalado
33008	Sertão do Araripe	Ouricuri	Faz. Urtiga, Sítio Umbuzeiro Doce	Particular	9114172	370912	Não Instalado
33009	Sertão do Araripe	Ouricuri	Faz. Urtiga, Sítio Chapadinha	Particular	9116866	372497	Não Instalado
33010	Sertão do Araripe	Ouricuri	Faz. Urtiga, Sítio Chapadinha	Particular	9117259	372764	Não Instalado
33011	Sertão do Araripe	Ouricuri	Faz. Urtiga, Sítio Logradouro	Particular	9117592	369892	Não Instalado
33012	Sertão do Araripe	Ouricuri	Faz. Prata	Particular	9130370	378069	Não Instalado
33013	Sertão do Araripe	Ouricuri	Ass. João Pereira de Alencar	Público	9101309	393750	Não Instalado
33014	Sertão do Araripe	Ouricuri	Sítio Umari	Público	9097513	388672	Paralisado
33015	Sertão do Araripe	Ouricuri	Sítio Junco - Ass. Maria Vieira de Matos	Particular	9091866	395333	Não Instalado
33016	Sertão do Araripe	Ouricuri	Faz. Pradicó / SUDENE	Público	9133635	375535	Operando
33017	Sertão do Araripe	Ouricuri	Sítio Alto da Aroeira	Público	9130693	371704	Não Instalado
33018	Sertão do Araripe	Ouricuri	Sítio Lagoa Comprida	Particular	9121574	360398	Operando
34001	Sertão do Pajeú	Serra Talhada	Riacho do Bode	Particular	9104021	565069	Operando
34002	Sertão do Pajeú	Serra Talhada	Riacho do Bode	Particular	9104806	564472	Não Instalado
34003	Sertão do Pajeú	Serra Talhada	Riacho do Bode	Particular	9104552	566553	Operando
34004	Sertão do Pajeú	Serra Talhada	Riacho do Bode	Particular	9104072	565511	Operando

Projeto Revitalização de Poços no Estado de Pernambuco

RELATÓRIO EXECUTIVO

34005	Sertão do Pajeú	Serra Talhada	Riacho do Bode	Particular	9104125	564231	Operando
34006	Sertão do Pajeú	Serra Talhada	Riacho do Bode	Particular	9104074	563627	Operando
34007	Sertão do Pajeú	Serra Talhada	Riacho do Bode	Particular	9092908	555183	Operando
34008	Sertão do Pajeú	Serra Talhada	Fazenda Nova	Particular	9123702	583884	Não Instalado
34009	Sertão do Pajeú	Serra Talhada	Fazenda Alegre	Particular	9123798	585252	Não Instalado
34010	Sertão do Pajeú	Serra Talhada	Cajui	Particular	9122843	582810	Não Instalado
34011	Sertão do Pajeú	Serra Talhada	Juazeirinho	Particular	9114383	554530	Operando
34012	Sertão do Pajeú	Serra Talhada	Firmiano	Particular	9123080	562898	Não Instalado
34013	Sertão do Pajeú	Serra Talhada	Carnauba do Ajudante	Particular	9125123	573554	Não Instalado
34014	Sertão do Pajeú	Serra Talhada	Sítio Jazigo	Particular	9115796	582652	Não Instalado
34015	Sertão do Pajeú	Serra Talhada	Sítio Juazeiro Grande	Particular	9115946	566650	Não Instalado
34016	Sertão do Pajeú	Serra Talhada	Lote 3 D - DNOCS	Particular	9117759	575154	Não Instalado
34017	Sertão do Pajeú	Serra Talhada	Sítio São Paulo	Particular	9119771	563897	Não Instalado
34018	Sertão do Pajeú	Serra Talhada	Sítio Lagartixa	Particular	9100912	566962	Paralisado
34019	Sertão do Pajeú	Serra Talhada	Serra Gama	Particular	9109778	586795	Não Instalado
34020	Sertão do Pajeú	Serra Talhada	Povoado Logradouro	Particular	9101217	583292	Paralisado
34021	Sertão do Pajeú	Serra Talhada	Fazenda Carnaúba do Ajudante	Particular	9125086	573574	Não Instalado
34022	Sertão do Pajeú	Serra Talhada	Sítio Saco da Roça	Particular	9112082	587044	Não Instalado
34023	Sertão do Pajeú	Serra Talhada	Sítio Gama II	Particular	9109058	586758	Não Instalado
36001	Sertão do Pajeú	Ingazeira	SÍTIO BARROCA	Particular	9151194	673431	Não Instalado
36002	Sertão do Pajeú	Ingazeira	SÍTIO MANOEL PEREIRA	Público	9151407	676210	Paralisado
36003	Sertão do Pajeú	Ingazeira	SÍTIO BOMSUCCESSO	Particular	9155333	680529	Não Instalado
36004	Sertão do Pajeú	Ingazeira	SÍTIO BEZERROS	Particular	9147726	664322	Não Instalado
36005	Sertão do Pajeú	Ingazeira	SÍTIO BARROCAS I	Particular	9152148	672997	Não Instalado
36006	Sertão do Pajeú	Ingazeira	SÍTIO MANUÍNO	Particular	9148333	677819	Não Instalado
36007	Sertão do Pajeú	Ingazeira	SÍTIO VÁRZEA	Particular	9152655	672211	Operando
36008	Sertão do Pajeú	Ingazeira	SÍTIO VITÓRIA	Público	9151437	668828	Não Instalado
36009	Sertão do Pajeú	Ingazeira	SÍTIO SALGADO	Particular	9140924	669281	Não Instalado
36010	Sertão do Pajeú	Ingazeira	SÍTIO BARRA	Particular	9138767	671695	Não Instalado
36011	Sertão do Pajeú	Ingazeira	SÍTIO CEDRO	Particular	9138856	671617	Não Instalado
36012	Sertão do Pajeú	Ingazeira	SÍTIO MULUNGU	Particular	9151044	665995	Não Instalado
38001	Sertão Central	Serrita	Sítio Catolé	Particular	9122857	464879	Operando
38002	Sertão Central	Serrita	Sítio Catolé	Particular	9122840	464739	Não Instalado
38003	Sertão Central	Serrita	Sítio Catolé	Particular	9122793	464616	Não Instalado
38004	Sertão Central	Serrita	Sítio Catolé	Particular	9123369	464786	Não Instalado
38005	Sertão Central	Serrita	Sítio Catolé de Cima	Particular	9123819	464266	Operando
38006	Sertão Central	Serrita	Juazeiro do Rancho	Particular	9120677	463466	Operando
38007	Sertão Central	Serrita	Juazeiro do Rancho	Particular	9120906	463783	Operando
38008	Sertão Central	Serrita	Juazeiro do Rancho	Particular	9121605	463946	Operando
38009	Sertão Central	Serrita	Sítio Catolé	Particular	9121848	463753	Não Instalado
38010	Sertão Central	Serrita	Sítio Catolé	Particular	9121962	464122	Não Instalado
38011	Sertão Central	Serrita	Sítio Quixaba 2	Particular	9109818	467518	Não Instalado
38012	Sertão Central	Serrita	Sítio Quixaba 2	Particular	9109668	467273	Não Instalado
38013	Sertão Central	Serrita	Sítio Quixaba 2	Particular	9110034	467056	Não Instalado
38014	Sertão Central	Serrita	Sítio Quixaba 2	Particular	9109983	466754	Operando

Projeto Revitalização de Poços no Estado de Pernambuco

RELATÓRIO EXECUTIVO

38015	Sertão Central	Serrita	Sítio Quixaba 2	Particular	9108978	467412	Paralisado
38016	Sertão Central	Serrita	Sítio Juazeiro do Rancho	Particular	9121262	463969	Paralisado
38017	Sertão Central	Serrita	Sítio Juazeiro do Rancho	Particular	9121165	463748	Não Instalado
38018	Sertão Central	Serrita	Sítio Juazeiro do Rancho	Particular	9120677	463590	Paralisado
38019	Sertão Central	Serrita	Povoado Ipuera	Particular	9131612	450542	Paralisado
38020	Sertão Central	Serrita	Sítio Lagoa de Dentro	Particular	9146552	449605	Operando
38021	Sertão Central	Serrita	Angicó/São Geraldo	Particular	9145572	451737	Operando
38022	Sertão Central	Serrita	Sítio Lagoa de Dentro	Particular	9123838	463076	Operando
38023	Sertão Central	Serrita	Serrote do Januário	Particular	9123634	462955	Não Instalado
38024	Sertão Central	Serrita	Sítio Serrote dos Januário	Particular	9126068	459328	Paralisado
38025	Sertão Central	Serrita	Sítio Cabeceira - Sítio Nova Esperança	Particular	9122343	462894	Operando
38026	Sertão Central	Serrita	Sítio Catolé	Particular	9123342	463618	Operando
38027	Sertão Central	Serrita	Sítio Lagoa de Dentro	Particular	9123342	463360	Não Instalado
38028	Sertão Central	Serrita	Sítio Catolé	Particular	9122762	465270	Paralisado
38029	Sertão Central	Serrita	Sítio Serrote	Particular	9125446	459562	Paralisado
38030	Sertão Central	Serrita	Sítio Vaquejador	Particular	9129756	452306	Não Instalado
38031	Sertão Central	Serrita	Pitangal	Particular	9126325	445712	Operando
38032	Sertão Central	Serrita	Assentamento Serrote dos Teles	Particular	9122306	445128	Não Instalado
38033	Sertão Central	Serrita	Assentamento Serrote dos Teles	Particular	9122865	444592	Não Instalado
38034	Sertão Central	Serrita	Várzea Grande	Particular	9121311	446709	Operando
38035	Sertão Central	Serrita	Várzea Grande/Serrote	Particular	9119104	446105	Operando
38036	Sertão Central	Serrita	Sítio Aboboreira	Particular	9112772	470613	Operando
38037	Sertão Central	Serrita	Lages	Particular	9108465	485568	Não Instalado
38038	Sertão Central	Serrita	Sítio Curuá	Particular	9150224	456602	Não Instalado
38039	Sertão Central	Serrita	Sítio Urubu	Público	9133541	455189	Não Instalado
38040	Sertão Central	Serrita	Sítio Juazeiro do Rancho	Particular	9120913	463616	Não Instalado
38041	Sertão Central	Serrita	Lagoa de Fora	Particular	9147527	451209	Não Instalado
39001	Sertão do Pajeú	Solidão	SÍTIO 3 UMBUZEIROS	Particular	9156462	649968	Operando
39002	Sertão do Pajeú	Solidão	SÍTIO DONA JOANA	Particular	9166569	646345	Operando
39003	Sertão do Pajeú	Solidão	SÍTIO FURNAS	Particular	9164653	646324	Abandonado
39004	Sertão do Pajeú	Solidão	SÍTIO BARRA	Público	9159534	659534	Abandonado
39005	Sertão do Pajeú	Solidão	SÍTIO MATO GROSSO	Particular	9158998	642523	Não Instalado
39006	Sertão do Pajeú	Solidão	SÍTIO PINTADA	Particular	9162644	643772	Não Instalado
39007	Sertão do Pajeú	Solidão	SÍTIO 3 UMBUZEIROS 2	Particular	9156804	649128	Não Instalado
40001	Sertão Central	Salgueiro	Pau Branco	Público	9088818	507887	Não Instalado
40002	Sertão Central	Salgueiro	Sítio Paula	Público	9083495	508309	Abandonado
40003	Sertão Central	Salgueiro	Poço Verde, Km 28	Particular	9082012	492758	Operando
40004	Sertão Central	Salgueiro	Boqueirão	Particular	9084893	502491	Operando
40005	Sertão Central	Salgueiro	Riacho do Juazeiro	Particular	9083888	502215	Paralisado
40006	Sertão Central	Salgueiro	Poço da Pedra I	Particular	9078618	508975	Não Instalado
40007	Sertão Central	Salgueiro	Poço da Pedra II	Particular	9069124	508975	Não Instalado
40008	Sertão Central	Salgueiro	Poço da Pedra III	Particular	9078549	509185	Não Instalado
40009	Sertão Central	Salgueiro	Poço da Pedra IV	Particular	9079203	507186	Não Instalado
40010	Sertão Central	Salgueiro	Garrote Morto I	Público	9079747	509613	Operando
40011	Sertão Central	Salgueiro	Garrote Morto II	Particular	9080164	510043	Não Instalado

Projeto Revitalização de Poços no Estado de Pernambuco

RELATÓRIO EXECUTIVO

40012	Sertão Central	Salgueiro	Aldeia Mulungu I	Público	9081613	512004	Não Instalado
40013	Sertão Central	Salgueiro	Aldeia Mulungu II	Particular	9080951	511415	Abandonado
40014	Sertão Central	Salgueiro	Lagoinha I - 2º Distrito	Particular	9076713	506135	Não Instalado
40015	Sertão Central	Salgueiro	Lagoinha II - 2º Distrito	Particular	9076205	505557	Não Instalado
40016	Sertão Central	Salgueiro	Sítio Roça Velha	Particular	9094883	508156	Paralisado
40017	Sertão Central	Salgueiro	Sítio Tordilho	Público	9094045	511407	Operando
40018	Sertão Central	Salgueiro	Povoado Vasques	Público	9130041	484682	Operando
40019	Sertão Central	Salgueiro	Areias	Particular	9083621	505202	Operando
41001	Sertão do Pajeú	Tabira	SÍTIO CAITITU	Público	9157655	663037	Paralisado
41002	Sertão do Pajeú	Tabira	SÍTIO RIACHO DE FORA	Particular	9156747	669015	Abandonado
41003	Sertão do Pajeú	Tabira	SÍTIO LAGOA FUNDA	Particular	9154285	668566	Operando
41004	Sertão do Pajeú	Tabira	SÍTIO RIACHO DE FORA 2	Particular	9156573	667804	Não Instalado
41005	Sertão do Pajeú	Tabira	SÍTIO PÉ DE SERRA	Particular	9164525	651738	Abandonado
41006	Sertão do Pajeú	Tabira	SÍTIO BANDEIRA I	Particular	9166074	657591	Operando
41007	Sertão do Pajeú	Tabira	SÍTIO RIACHO DO GADO	Particular	9156761	660659	Não Instalado
41008	Sertão do Pajeú	Tabira	SÍTIO INVEJA	Particular	9172665	657551	Não Instalado
41009	Sertão do Pajeú	Tabira	SÍTIO AZEITONA	Particular	9154147	661785	Não Instalado
41010	Sertão do Pajeú	Tabira	SÍTIO CACHOEIRA DOS CORDEIROS	Particular	9156548	672944	Abandonado
41011	Sertão do Pajeú	Tabira	SÍTIO TRINCHEIRA	Particular	9156481	672820	Não Instalado
41012	Sertão do Pajeú	Tabira	SÍTIO LOGRADOURO	Particular	9164031	671907	Não Instalado
41013	Sertão do Pajeú	Tabira	SÍTIO BREJINHO	Particular	9162299	668248	Abandonado
41014	Sertão do Pajeú	Tabira	SÍTIO SERROTA	Particular	9162004	657489	Paralisado
43001	Mata Norte	Itambé	Loteamento Bairro do Maracujá	Público	9180803	267441	Paralisado
44001	Sertão do Araripe	Bodocó	Sítio Algodão Juazeiro Rico	Particular	9140731	402131	Não Instalado
44002	Sertão do Araripe	Bodocó	Sítio Baixo da Onça	Particular	9140296	401088	Não Instalado
44003	Sertão do Araripe	Bodocó	Sítio Baixo da Onça	Particular	9140549	400773	Operando
44004	Sertão do Araripe	Bodocó	Fazenda Mucambo	Particular	9118277	415077	Não Instalado
44005	Sertão do Araripe	Bodocó	Sítio Xique-xique	Particular	9139981	399534	Não Instalado
44006	Sertão do Araripe	Bodocó	Sítio Belém	Particular	9139661	400117	Operando
44007	Sertão do Araripe	Bodocó	Sítio Melancia	Particular	9136116	396631	Não Instalado
44008	Sertão do Araripe	Bodocó	Sítio Melancia	Particular	9137137	395891	Não Instalado
44009	Sertão do Araripe	Bodocó	Agrovila Bom Jardim	Particular	9151789	393440	Não Instalado
44010	Sertão do Araripe	Bodocó	Sítio Carrapicho	Particular	9160524	377762	Não Instalado
44011	Sertão do Araripe	Bodocó	Sítio Cedro	Particular	9155994	386643	Não Instalado
44012	Sertão do Araripe	Bodocó	Sítio Caiçara	Particular	9154056	387991	Não Instalado
44013	Sertão do Araripe	Bodocó	Sítio Lagoinha	Particular	9152948	387095	Não Instalado
44014	Sertão do Araripe	Bodocó	Croata	Particular	9152266	385867	Não Instalado
44015	Sertão do Araripe	Bodocó	Sítio Varzinha	Particular	9145055	385602	Não Instalado
44016	Sertão do Araripe	Bodocó	Chapada Lagoa Nova	Particular	9140978	386295	Não Instalado
44017	Sertão do Araripe	Bodocó	Sítio Lagoa Nova	Particular	9140544	387856	Não Instalado
44018	Sertão do Araripe	Bodocó	Sítio Castelo	Particular	9139031	389055	Operando
44019	Sertão do Araripe	Bodocó	Sítio Soares	Particular	9139369	389986	Não Instalado
44020	Sertão do Araripe	Bodocó	Sítio Duas Lagoas	Particular	9138158	389469	Não Instalado
44021	Sertão do Araripe	Bodocó	Sítio Caracuí	Particular	9138006	389712	Não Instalado
44022	Sertão do Araripe	Bodocó	Sítio Marmeleiro	Particular	9133665	393676	Não Instalado

Projeto Revitalização de Poços no Estado de Pernambuco

RELATÓRIO EXECUTIVO

44023	Sertão do Araripe	Bodocó	Sítio Caracuí	Particular	9134699	390587	Não Instalado
44024	Sertão do Araripe	Bodocó	Sítio Lopes	Particular	9139542	392688	Não Instalado
44025	Sertão do Araripe	Bodocó	Sítio Caracuí	Particular	9137645	390630	Não Instalado
44026	Sertão do Araripe	Bodocó	Sítio Caracuí	Particular	9137819	390190	Não Instalado
45001	Sertão do Araripe	Exu	Sítio Planalto	Particular	9166838	418761	Não Instalado
45002	Sertão do Araripe	Exu	Sítio Rosário	Particular	9161412	420906	Não Instalado
45003	Sertão do Araripe	Exu	Sítio Campinas	Particular	9158537	423802	Não Instalado
45004	Sertão do Araripe	Exu	Sítio Maniçoba	Particular	9161179	414975	Não Instalado
45005	Sertão do Araripe	Exu	Sítio Gade	Particular	9167772	414331	Não Instalado
46001	Sertão do Moxotó	Sertânia	Rio da Barra	Particular	9100609	670212	Paralisado
46002	Sertão do Moxotó	Sertânia	Caianas	Particular	9117892	684277	Paralisado
46003	Sertão do Moxotó	Sertânia	Brejinho	Particular	9116593	682844	Não Instalado
46004	Sertão do Moxotó	Sertânia	Brejinho	Particular	9116760	682714	Não Instalado
46005	Sertão do Moxotó	Sertânia	Casa Velha	Particular	9112411	679010	Operando
46006	Sertão do Moxotó	Sertânia	Lambedor	Particular	9114925	679742	Não Instalado
46007	Sertão do Moxotó	Sertânia	Maxixe	Particular	9103308	681174	Paralisado
46008	Sertão do Moxotó	Sertânia	Macambira	Particular	9108977	699204	Paralisado
46009	Sertão do Moxotó	Sertânia	Barra Cachoeira IPA	Público	9108796	696944	Operando
46010	Sertão do Moxotó	Sertânia	Belamento	Particular	9117531	692813	Paralisado
46011	Sertão do Moxotó	Sertânia	Sítio Macambina	Particular	9100803	687034	Não Instalado
46012	Sertão do Moxotó	Sertânia	Boa Esperança	Particular	9074338	652926	Não Instalado
46013	Sertão do Moxotó	Sertânia	Sítio Caruá	Particular	9095833	686459	Não Instalado
46014	Sertão do Moxotó	Sertânia	Sítio Riacho do Caruá	Particular	9099769	682977	Não Instalado
46015	Sertão do Moxotó	Sertânia	Sítio Lagoinha	Particular	9115897	691080	Operando
46016	Sertão do Moxotó	Sertânia	Sítio poço da Pedra	Particular	9110911	684377	Não Instalado
46017	Sertão do Moxotó	Sertânia	Sítio poço da Pedra	Particular	9111107	684830	Paralisado
46018	Sertão do Moxotó	Sertânia	Sítio Pau Branco	Particular	9111368	681453	Não Instalado
46019	Sertão do Moxotó	Sertânia	Sítio Pitombeira	Particular	9093644	669238	Não Instalado
46020	Sertão do Moxotó	Sertânia	Sítio Pedra Preta	Particular	9082340	667221	Não Instalado
46021	Sertão do Moxotó	Sertânia	Sítio Clemência	Particular	9089692	661901	Não Instalado
46022	Sertão do Moxotó	Sertânia	Sítio Baraúna - Assent. Real Brasil	Particular	9090548	662634	Paralisado
46023	Sertão do Moxotó	Sertânia	Sítio Caldeirão	Particular	9110553	686885	Paralisado
46024	Sertão do Moxotó	Sertânia	Sítio Barra (Laje da Onça)	Particular	9108126	685381	Paralisado
47001	Sertão do Pajeú	Calumbi	Cacimba Velha	Particular	9122270	601416	Paralisado
47002	Sertão do Pajeú	Calumbi	Salobro	Particular	9114645	599064	Não Instalado
47003	Sertão do Pajeú	Calumbi	Sítio Januário	Particular	9120162	593501	Operando
48001	Agreste Central	Caruaru	Pedra D'Água Pelada	Particular	9075627	823824	Não Instalado
48002	Agreste Central	Caruaru	Sítio Jacaré do Gonçalves Ferreira	Particular	9085205	179677	Paralisado
48003	Agreste Central	Caruaru	Povoado Gonçalves Ferreira	Público	9085854	182360	Paralisado
48004	Agreste Central	Caruaru	Sítio Jacaré do Gonçalves Ferreira	Particular	9085070	179715	Abandonado
48005	Agreste Central	Caruaru	Sítio Palmatória I	Público	9102845	171806	Abandonado
48006	Agreste Central	Caruaru	Povoado Juá	Público	9106956	172565	Operando
48007	Agreste Central	Caruaru	Riacho dos Patos Lagoa Roçada	Público	9109195	170073	Operando
48008	Agreste Central	Caruaru	Sítio Jacaré Grande	Público	9113045	829984	Abandonado
48009	Agreste Central	Caruaru	Assentamento Macambira Borba	Público	9108951	825526	Abandonado

Projeto Revitalização de Poços no Estado de Pernambuco

RELATÓRIO EXECUTIVO

48010	Agreste Central	Caruaru	Assentamento Macambira Borba	Público	9108755	825689	Abandonado
48011	Agreste Central	Caruaru	Malhada de Barreiras Queimadas	Público	9107958	823643	Operando
48012	Agreste Central	Caruaru	Terra Vermelha	Particular	9072371	171276	Paralisado
48013	Agreste Central	Caruaru	Comunidade Católica Restauração	Particular	9078151	172220	Paralisado
48014	Agreste Central	Caruaru	Malhada de Pedras	Público	9087067	178857	Operando
48015	Agreste Central	Caruaru	Sítio Guaribas	Público	9089331	183126	Operando
48016	Agreste Central	Caruaru	Cachoeira de Tabocas	Público	9108009	812225	Operando
48017	Agreste Central	Caruaru	Pitombeira de Tabocas	Público	9109861	813809	Operando
48018	Agreste Central	Caruaru	Sítio Boa Vista	Particular	9106989	822294	Paralisado
48019	Agreste Central	Caruaru	Sítio Caldeirão de Baixo	Público	9104977	823006	Operando
48020	Agreste Central	Caruaru	Povoado Riacho Doce	Público	9099462	824083	Operando
48021	Agreste Central	Caruaru	Sítio Carapotós	Público	9097354	826938	Operando
48022	Agreste Central	Caruaru	Sítio Serrote dos Bois	Particular	9087624	824231	Não Instalado
48023	Agreste Central	Caruaru	Povoado Pau Santo	Público	9076175	181305	Não Instalado
49001	Agreste Meridional	Garanhuns	Caloete (Comunidade Quilombola)	Particular	9008848	767156	Não Instalado
49002	Agreste Meridional	Garanhuns	Caloete (Comunidade Quilombola)	Particular	9008846	767153	Não Instalado
49003	Agreste Meridional	Garanhuns	Castainho (Comunidade Quilombola)	Público	9011831	778863	Paralisado
49004	Agreste Meridional	Garanhuns	Castainho (Comunidade Quilombola)	Público	9012773	779182	Não Instalado
50001	Sertão Central	Mirandiba	Sítio Posses	Público	9116368	515240	Não Instalado
50002	Sertão Central	Mirandiba	Faz. Terra Nova/Rancho São Bento	Particular	9105416	532569	Não Instalado
50003	Sertão Central	Mirandiba	Faz. Caçimba Nova	Particular	9101138	537355	Operando
50004	Sertão Central	Mirandiba	Faz. Areias de Caçimba Nova	Particular	9102121	538212	Não Instalado
50005	Sertão Central	Mirandiba	Lagoa Nova/Lagoa do Bom Jesus	Particular	9088530	528821	Operando
50006	Sertão Central	Mirandiba	Assentamento São Benedito	Público	9103793	520469	Não Instalado
50007	Sertão Central	Mirandiba	Faz. Terra Nova	Particular	9103052	531076	Não Instalado
51001	Mata Norte	Nazaré da Mata	LOTEAMENTO EUGÊNIO BANDEIRA	Público	9144170	254835	Paralisado
51002	Mata Norte	Nazaré da Mata	ENGENHO PEDREGULHO	Particular	9140626	254791	Operando
51003	Mata Norte	Nazaré da Mata	LAGOA DOS RAMOS	Público	9137151	249588	Operando
51004	Mata Norte	Nazaré da Mata	ASSENTAMENTO LAGOA (INCRA)	Público	9146344	249213	Paralisado
52001	Agreste Setentrional	Santa Cruz do Capibaribe	Sítio Magana	Público	9125455	797997	Paralisado
52002	Agreste Setentrional	Santa Cruz do Capibaribe	Sítio Magana	Público	9125196	797928	Não Instalado
52003	Agreste Setentrional	Santa Cruz do Capibaribe	Sítio Cacimba de Baixo	Particular	9123886	798942	Paralisado
52004	Agreste Setentrional	Santa Cruz do Capibaribe	Sítio Porteiras	Particular	9123634	797752	Paralisado
52005	Agreste Setentrional	Santa Cruz do Capibaribe	Sítio Porteiras	Público	9123417	797468	Abandonado
54001	Mata Norte	Itaquitinga	Parobé de Cima, Sítio Vitória	Particular	9152440	273304	Operando
54002	Mata Norte	Itaquitinga	Comunidade do INCRA - Tapirema do Meio	Particular	9149456	279068	Operando
54003	Mata Norte	Itaquitinga	Carobé de baixo	Público	9154345	276338	Operando
55001	Sertão do Pajeú	Flores	Queimadas, Sítio dos Nunes	Particular	9111531	628641	Não Instalado
55002	Sertão do Pajeú	Flores	Richo do Meio, Sítio dos Nunes	Particular	9115009	623970	Não Instalado
55003	Sertão do Pajeú	Flores	Sítio Moradinha, Fátima	Particular	9119768	632997	Não Instalado

Projeto Revitalização de Poços no Estado de Pernambuco

RELATÓRIO EXECUTIVO

55004	Sertão do Pajeú	Flores	Sítio Lagoa do Pinheiro, Fátima	Particular	9117967	632998	Não Instalado
55005	Sertão do Pajeú	Flores	Sítio Varjota, Fátima	Particular	9124288	633129	Não Instalado
55006	Sertão do Pajeú	Flores	Serra do Zuza, Fátima	Particular	9122848	629869	Não Instalado
55007	Sertão do Pajeú	Flores	Sítio Olho d'Água Seco, Fátima	Particular	9122009	629401	Não Instalado
55008	Sertão do Pajeú	Flores	Sítio Boqueirão, Fátima	Particular	9127257	635777	Paralisado
55009	Sertão do Pajeú	Flores	Sítio Serra das Letras (a), Fátima	Particular	9114609	632788	Não Instalado
55010	Sertão do Pajeú	Flores	Sítio Serra das Letras (b), Fátima	Particular	9114421	632727	Não Instalado
55011	Sertão do Pajeú	Flores	Sítio Oiti, Fátima	Particular	9122607	627018	Operando
55012	Sertão do Pajeú	Flores	Sítio Mombaça	Particular	9133865	609536	Não Instalado
55013	Sertão do Pajeú	Flores	Sítio Carvalhada	Particular	9133946	610396	Operando
55014	Sertão do Pajeú	Flores	Sítio Lagoinha I	Particular	9133197	609496	Não Instalado
55015	Sertão do Pajeú	Flores	Sítio Lagoinha II	Particular	9132247	609212	Não Instalado
55016	Sertão do Pajeú	Flores	Sítio Lagoinha III (a)	Particular	9131323	609396	Não Instalado
55017	Sertão do Pajeú	Flores	Sítio Lagoinha III (b)	Particular	9131327	609399	Operando
55018	Sertão do Pajeú	Flores	Sítio Lagoinha IV	Particular	9130805	609335	Não Instalado
55019	Sertão do Pajeú	Flores	Sítio Riacho do Meio	Particular	9129847	620605	Operando
55020	Sertão do Pajeú	Flores	Sítio Cajá	Particular	9132924	620894	Não Instalado
55021	Sertão do Pajeú	Flores	Sítio Lagoa do Saco	Particular	9135887	618652	Não Instalado
55022	Sertão do Pajeú	Flores	Sítio Umburana (a)	Particular	9135508	621181	Não Instalado
55023	Sertão do Pajeú	Flores	Sítio Umburana (b)	Particular	9135675	620969	Não Instalado
55024	Sertão do Pajeú	Flores	Sítio Bai de Juá	Particular	9130805	628316	Não Instalado
55025	Sertão do Pajeú	Flores	Sítio Matolotagem	Particular	9130884	626754	Não Instalado
55026	Sertão do Pajeú	Flores	Sítio Tapuia	Particular	9115569	612485	Não Instalado
55027	Sertão do Pajeú	Flores	Sítio Pauta da Serra	Particular	9127134	615775	Paralisado
55028	Sertão do Pajeú	Flores	Sítio saco do Romão	Particular	9124630	611787	Paralisado
55029	Sertão do Pajeú	Flores	Riacho das Letras	Particular	9119196	629083	Paralisado
56001	Sertão de Itaparica	Floresta	Assentam. Curralinhas Angicos	Particular	9035472	575971	Paralisado
56002	Sertão de Itaparica	Floresta	Caraibas	Particular	9042487	594153	Não Instalado
56003	Sertão de Itaparica	Floresta	Faz São João do Pajeú	Particular	9073704	535504	Não Instalado
56004	Sertão de Itaparica	Floresta	Sito Catende	Particular	9030073	565259	Não Instalado
58001	Agreste Central	São Joaquim do Monte	Ass. Nova Esperança (Faz. Camaragibe)	Público	9061254	185139	Abandonado
59001	Agreste Central	Brejo da Madre de Deus	Sítio Baixinha	Particular	9102315	791186	Operando
59002	Agreste Central	Brejo da Madre de Deus	Sítio Caldeirão	Particular	9108684	793187	Operando
59003	Agreste Central	Brejo da Madre de Deus	Sítio Bandeira	Particular	9115589	802133	Operando
59004	Agreste Central	Brejo da Madre de Deus	Povoado S. Domingos_Bairro José Monteiro	Público	9117886	807580	Operando
59005	Agreste Central	Brejo da Madre de Deus	Sítio Açudinho	Particular	9104398	784840	Não Instalado
59006	Agreste Central	Brejo da Madre de Deus	Sítio Brejinho	Particular	9104318	796419	Não Instalado
59007	Agreste Central	Brejo da Madre de	Sítio Tabocas	Particular	9097263	794239	Não Instalado

Projeto Revitalização de Poços no Estado de Pernambuco

RELATÓRIO EXECUTIVO

		Deus					
59008	Agreste Central	Brejo da Madre de Deus	Sítio Catolé	Particular	9102957	804760	Paralisado
60001	Agreste Central	Cupira	Ibiruçu III	Particular	9044627	176895	Paralisado
60002	Agreste Central	Cupira	Serra Verde de Aprígio	Particular	9049348	179477	Não Instalado
60003	Agreste Central	Cupira	Serra Verde BR	Particular	9053459	177278	Paralisado
60004	Agreste Central	Cupira	Serra Verde BR	Público	9052323	177715	Abandonado
60005	Agreste Central	Cupira	Serra Verde de Aprígio	Particular	9050738	179025	Não Instalado
60006	Agreste Central	Cupira	Gravatá-Açu	Particular	9049489	177267	Não Instalado
61001	Agreste Central	Ibirajuba	Sítio Caiana	Particular	9052730	809357	Paralisado
61002	Agreste Central	Ibirajuba	Sítio Rosílio	Particular	9052734	804969	Paralisado
61003	Agreste Central	Ibirajuba	Sítio Sete Voltas	Particular	9046573	805634	Operando
61004	Agreste Central	Ibirajuba	Alto São Francisco	Público	9046087	801297	Operando
61005	Agreste Central	Ibirajuba	Centro	Público	9050233	800286	Operando
62001	Agreste Central	Sairé	Sítio Cruzeiro do Oeste	Público	9086988	206129	Operando
62002	Agreste Central	Sairé	Sítio Mongonga	Particular	9085128	203369	Operando
62003	Agreste Central	Sairé	Bairro Vale Verde	Público	9078482	201043	Não Instalado
62004	Agreste Central	Sairé	Matadouro	Público	9077749	202130	Paralisado
63001	Mata Norte	Aliança	Usina Aliança - Rua da Pororoca	Público	9159773	255721	Paralisado
63002	Mata Norte	Aliança	Usina Aliança - Rua da Várzea	Público	9159596	256086	Paralisado
63003	Mata Norte	Aliança	Usina Aliança	Público	9159837	256099	Abandonado
63004	Mata Norte	Aliança	Engenho Gameleira	Particular	9153154	260371	Paralisado
65001	Mata Norte	Camutanga	Pitombeiras	Particular	9177810	244151	Não Instalado
65002	Mata Norte	Camutanga	Poço Ferro	Particular	9177242	248528	Paralisado
65003	Mata Norte	Camutanga	Assentamento Santo Antônio de Cima	Particular	9181020	243603	Abandonado
65004	Mata Norte	Camutanga	Assentamento Santo Antônio de Cima	Particular	9180898	243224	Abandonado
65005	Mata Norte	Camutanga	Assentamento Santo Antônio de Cima	Particular	9179915	242708	Operando
65006	Mata Norte	Camutanga	Loteamento Edjar Cabral	Público	9180421	248693	Não Instalado
66001	Mata Norte	Carpina	Chã do Meio	Particular	9129588	253373	Operando
66002	Mata Norte	Carpina	Três Marias	Particular	9133882	250505	Operando
66003	Mata Norte	Carpina	Caramuru	Particular	9137685	243465	Abandonado
67001	Mata Norte	Chã de Alegria	ESCADARIA	Público	9115444	256457	Operando
67002	Mata Norte	Chã de Alegria	NOVA CHÃ	Público	9115334	255295	Operando
67003	Mata Norte	Chã de Alegria	SÍTIO BRASIL III	Público	9114160	252527	Operando
67004	Mata Norte	Chã de Alegria	SÍTIO BRASIL I	Público	9113906	254494	Operando
68001	Mata Norte	Condado	Assentamento do Engenho Patrimônio	Particular	9160022	268675	Paralisado
68002	Mata Norte	Condado	Assentamento do Engenho Patrimônio	Particular	9159363	269342	Operando
68003	Mata Norte	Condado	Assentamento do Engenho Patrimônio	Particular	9159735	269156	Abandonado
68004	Mata Norte	Condado	Assentamento do Engenho Patrimônio	Particular	9160372	270986	Paralisado
70001	Mata Norte	Glória do Goitá	SÍTIO QUECEC	Particular	9113841	244501	Não Instalado
70002	Mata Norte	Glória do Goitá	SÍTIO QUECEC	Particular	9114169	243572	Não Instalado
70003	Mata Norte	Glória do Goitá	SÍTIO GUILHERME	Particular	9111205	243120	Operando
70004	Mata Norte	Glória do Goitá	SÍTIO CAFUNDA	Particular	9109855	242598	Não Instalado
70005	Mata Norte	Glória do Goitá	SÍTIO PORTEIRA	Particular	9109604	238585	Não Instalado
70006	Mata Norte	Glória do Goitá	SÍTIO JUCURI	Particular	9111373	237220	Não Instalado

Projeto Revitalização de Poços no Estado de Pernambuco

RELATÓRIO EXECUTIVO

70007	Mata Norte	Glória do Goitá	SÍTIO ESPÍNDOLA	Particular	9112946	235071	Paralisado
70008	Mata Norte	Glória do Goitá	SÍTIO AÇUDE GRANDE	Particular	9112701	242583	Paralisado
70009	Mata Norte	Glória do Goitá	SÍTIO MULUNGU	Particular	9109713	242032	Operando
71001	Mata Norte	Goiana	Sítio Meia Légua	Público	9159402	288379	Paralisado
71002	Mata Norte	Goiana	Sítio Carrapichi 1	Particular	9154753	290718	Abandonado
71003	Mata Norte	Goiana	Barra de Catuama	Público	9150792	297343	Abandonado
71004	Mata Norte	Goiana	Barra de Catuama	Público	9150803	297356	Operando
71005	Mata Norte	Goiana	Carne de Vaca	Público	9161725	297802	Operando
73001	Mata Norte	Lagoa do Carro	RUA DA MARIANA	Público	9132294	244430	Não Instalado
73002	Mata Norte	Lagoa do Carro	SÍTIO CAMPO GRANDE	Público	9132016	238465	Não Instalado
73003	Mata Norte	Lagoa do Carro	SÍTIO POUSO ALEGRE	Público	9131323	238659	Não Instalado
73004	Mata Norte	Lagoa do Carro	SÍTIO SÃO FRANCISCO	Público	9131916	242005	Não Instalado
73005	Mata Norte	Lagoa do Carro	SÍTIO SANTA MARIA	Particular	9130779	241526	Não Instalado
74001	Mata Norte	Macaparana	Pirauá	Público	9170397	224513	Operando
74002	Mata Norte	Macaparana	Passaca	Público	9168041	227988	Operando
74003	Mata Norte	Macaparana	Beira Rio	Particular	9163848	230020	Paralisado
75001	Mata Norte	Paudalho	VILA ESPERANÇA	Particular	9124641	260279	Operando
75002	Mata Norte	Paudalho	VILA DE ESTEVAN	Público	9127433	256341	Operando
75003	Mata Norte	Paudalho	BOBOCÃO	Público	9125649	260129	Operando
75004	Mata Norte	Paudalho	CHÃ DE CRUZ	Público	9126068	272486	Não Instalado
75005	Mata Norte	Paudalho	CHÃ DE CRUZ	Público	9125751	272481	Operando
75006	Mata Norte	Paudalho	GUADALAJARA	Público	9121044	266294	Operando
75007	Mata Norte	Paudalho	TABARUNA	Público	9123412	264047	Operando
75008	Mata Norte	Paudalho	ENGENHO ITABORAI	Público	9129032	263712	Operando
75009	Mata Norte	Paudalho	PIRASSIRICA	Público	9124674	269549	Operando
75010	Mata Norte	Paudalho	MURIONGO	Particular	9125185	255974	Operando
76001	Mata Norte	Timbaúba	Assentamento Panorama	Público	9167293	255319	Operando
76002	Mata Norte	Timbaúba	Assentamento Limoeirinho	Público	9178428	242003	Paralisado
76003	Mata Norte	Timbaúba	Tambor	Particular	9167976	249176	Operando
76004	Mata Norte	Timbaúba	Jurema Nova	Particular	9170255	238715	Abandonado
76005	Mata Norte	Timbaúba	Mirador	Particular	9170910	237899	Operando
76006	Mata Norte	Timbaúba	Canafístula	Particular	9175606	239004	Paralisado
77001	Mata Norte	Tracunhaém	BAIRRO COHAB	Público	9136719	253808	Não Instalado
77002	Mata Norte	Tracunhaém	BAIRRO NOVA TRACUNHAEM	Público	9136128	252852	Paralisado
77003	Mata Norte	Tracunhaém	Bairro Novo tracunhaém	Público	9136811	252569	Paralisado
78001	Mata Norte	Vicência	Chã de Fogo	Particular	9150248	244471	Operando
78002	Mata Norte	Vicência	Retiro Chão de Fogo	Particular	9149928	244728	Operando
78003	Mata Norte	Vicência	Assentamento Campina Verde	Público	9154304	248884	Operando
78004	Mata Norte	Vicência	Assentamento Nova Barrinha	Público	SEM INFORMAÇÃO	SEM INFORMAÇÃO	Operando
78005	Mata Norte	Vicência	Usina Barros	Particular	9153802	250076	Paralisado
78006	Mata Norte	Vicência	Ribeiro da Pedra	Particular	SEM INFORMAÇÃO	SEM INFORMAÇÃO	Operando
79001	Mata Sul	Água Preta	Município Água Preta - Assentamento Canoa Rachada	Público	9032150	236865	Operando

Projeto Revitalização de Poços no Estado de Pernambuco

RELATÓRIO EXECUTIVO

79002	Mata Sul	Água Preta	Município Água Preta - Assentamento Pedra-Ima	Público	9034053	233723	Operando
79003	Mata Sul	Água Preta	Município Água Preta - Assentamento Eldorado	Público	9033095	221840	Operando
79004	Mata Sul	Água Preta	Parnaso	Particular	9030976	218936	Operando
79005	Mata Sul	Água Preta	Pirangi	Público	9030361	230110	Operando
82001	Mata Sul	Jaqueira	Hospital	Público	9033636	191434	Não Instalado
82002	Mata Sul	Jaqueira	Escola Aécio Barros de Oliveira	Público	9033734	192424	Operando
82003	Mata Sul	Jaqueira	Engenho Bálamo da Linha	Público	9035745	193866	Não Instalado
82004	Mata Sul	Jaqueira	Engenho Alegre	Público	9037816	197744	Não Instalado
82005	Mata Sul	Jaqueira	Usina Frei caneca	Público	9032204	190701	Não Instalado
82006	Mata Sul	Jaqueira	Engenho Corubas	Público	9030387	195250	Não Instalado
83001	Mata Sul	Joaquim Nabuco	Engenho Bento	Público	9060008	225783	Paralisado
83002	Mata Sul	Joaquim Nabuco	Usina-Arruada da Picarreira	Público	9043651	219167	Não Instalado
83003	Mata Sul	Joaquim Nabuco	Usina-Arruada da Visqueiro	Particular	9044238	220018	Operando
83004	Mata Sul	Joaquim Nabuco	Maternidade de Joaquim Nabuco	Público	9045399	221814	Não Instalado
83005	Mata Sul	Joaquim Nabuco	Escola Fernando Augusto Pinto Ribeiro	Público	9045608	222282	Operando
83006	Mata Sul	Joaquim Nabuco	Escola Santiago Costa	Público	9045697	222645	Paralisado
84001	Mata Sul	Palmares	Engenho Lajedo (assentamento)	Público	9037839	207344	Não Instalado
84002	Mata Sul	Palmares	Humaitá	Público	9038272	205257	Não Instalado
84003	Mata Sul	Palmares	Engenho Pau-Sangue	Particular	9037241	211529	Não Instalado
84004	Mata Sul	Palmares	Engenho Capricho	Público	9030850	213864	Não Instalado
84005	Mata Sul	Palmares	Engenho Bela Vista	Público	9041249	209919	Paralisado
84006	Mata Sul	Palmares	Engenho Vista Alegre	Público	9047625	209867	Paralisado
84007	Mata Sul	Palmares	Engenho São João da Prata	Público	9044010	211524	Operando
84008	Mata Sul	Palmares	Engenho Riachão	Público	9040270	207241	Operando
84009	Mata Sul	Palmares	Engenho Diamante	Particular	9038876	211754	Operando
84010	Mata Sul	Palmares	Engenho Diamante	Público	9038500	212095	Operando
84011	Mata Sul	Palmares	Engenho Monte Pio (distrito Santo Antônio)	Público	9031473	210959	Operando
84012	Mata Sul	Palmares	Engenho Fanal da Luz	Público	9033881	215720	Paralisado
86001	Mata Sul	Ribeirão	Caxangá - Rua Dr. João Lopes	Público	9063370	235397	Não Instalado
86002	Mata Sul	Ribeirão	Caxangá - Praça José Mariano	Público	9063610	235278	Não Instalado
86003	Mata Sul	Ribeirão	Caxangá - Rua Nova	Público	9063752	235326	Não Instalado
86004	Mata Sul	Ribeirão	Caxangá - Próximo ao campo de futebol	Público	9064024	235181	Não Instalado
86005	Mata Sul	Ribeirão	Engenho ProgrEso - Escola municipal	Público	9062027	231674	Não Instalado
86006	Mata Sul	Ribeirão	Escola Municipal de Ucaú - Vicente Campelo	Público	9057896	245839	Paralisado
87001	Agreste Setentrional	Santa Maria do Cambucá	Sítio Pintos	Público	9128974	180990	Abandonado
87002	Agreste Setentrional	Santa Maria do Cambucá	Manduri	Particular	9130944	187666	Paralisado
87003	Agreste Setentrional	Santa Maria do Cambucá	Sussuarana	Particular	9130684	186243	Operando

Projeto Revitalização de Poços no Estado de Pernambuco

RELATÓRIO EXECUTIVO

87004	Agreste Setentrional	Santa Maria do Cambucá	Sítio Baixio	Particular	9133374	178005	Não Instalado
87005	Agreste Setentrional	Santa Maria do Cambucá	Sítio Juliana	Público	9131715	182723	Abandonado
88001	Agreste Setentrional	Orobó	CAEDE (Centro de Atendimento Educacional)	Público	9142614	212688	Não Instalado
88002	Agreste Setentrional	Orobó	Povoado Matinada	Público	9151601	210827	Não Instalado
88003	Agreste Setentrional	Orobó	Bairro Matadouro	Público	9143761	212640	Não Instalado
88004	Agreste Setentrional	Orobó	Sítio Figueiras	Particular	SEM INFORMAÇÃO	SEM INFORMAÇÃO	Não Instalado
88005	Agreste Setentrional	Orobó	Sítio Orondongo	Particular	9146009	208111	Não Instalado
88006	Agreste Setentrional	Orobó	SÍTIO INVEJA	Público	9146544	218941	Não Instalado
88007	Agreste Setentrional	Orobó	Serra Verde	Particular	9152099	214684	Não Instalado
88008	Agreste Setentrional	Orobó	Sítio Espinho Preto de Baixo	Particular	9144187	209953	Não Instalado
88009	Agreste Setentrional	Orobó	Sítio Caraúbas	Particular	9144871	213361	Não Instalado
88010	Agreste Setentrional	Orobó	Sítio Caiçaras	Particular	9146077	208678	Não Instalado
88011	Agreste Setentrional	Orobó	Lixão	Público	9142012	212517	Não Instalado
88012	Agreste Setentrional	Orobó	Orondongo (Piçarreira)	Público	9147187	207099	Não Instalado

ANEXO IV - POÇOS SELECIONADOS PARA TESTES DE VAZÃO

Projeto Revitalização de Poços no Estado de Pernambuco

RELATÓRIO EXECUTIVO

ANEXO IV - POÇOS SELECIONADOS PARA TESTES DE VAZÃO							
Código do Poço	Município	Localidade	CE ($\mu\text{s}/\text{cm}$) Medidas no diagnóstico	Famílias Atendidas	Energia	Tipo de Energia	Distância da Energia
1005	lati	Sítio Aguazinha	3630	20	Sim	Monofásica	24.5
1009	lati	Sítio Boa Vista	2780	20	Não	Monofásica	30.0
1011	lati	Sítio Trapiá	590	20	Não	Monofásica	35.0
1014	lati	Fazenda Baixio	310	15	Não	Monofásica	60.0
1016	lati	Sítio Baixio	600	30	Não	Monofásica	58.0
1018	lati	Barra Nova	3710	15	Não	Monofásica	128.0
1031	lati	Sítio Baixio	SEM INFORMAÇÃO	50	Não	Monofásica	110.0
2002	Quipapá	Nova Vila	440	110	Não	Monofásica	35.0
2003	Quipapá	Sítio Gruta funda	640	100	Sim	Trifásica	6.0
2004	Quipapá	Sítio Bela Vista	70	40	Não	Monofásica	28.0
3001	Maraial	Sítio Posto de Monta	350	50	Sim	Monofásica	30.0
4001	Petrolândia	Pedra Branca	310	5	Sim	Monofásica	20.0
4002	Petrolândia	Brejinho da serra	2850	10	Sim	Monofásica	2.0
4004	Petrolândia	Sítio Mata cabra	SEM INFORMAÇÃO	20	Sim	Monofásica	3.0
4006	Petrolândia	Sítio Mata cabra II	730	5	Sim	Monofásica	6.0
4007	Petrolândia	Agrovila Margarida alves	358	25	Sim	Monofásica	SEM INFORMAÇÃO
4008	Petrolândia	Sítio Lagoa do Angico	SEM INFORMAÇÃO	6	Sim	Monofásica	SEM INFORMAÇÃO
5001	Tacaratu	Sítio Salobra	4100	10	Sim	Monofásica	SEM INFORMAÇÃO
5002	Tacaratu	Sítio Saco	1180	5	Não	SEM INFORMAÇÃO	88.0
5003	Tacaratu	Sítio Boa Esperança	1250	12	Não	SEM INFORMAÇÃO	35.0
5004	Tacaratu	Lagoa do Saco Grande	350	12	Sim	Monofásica	10.0
5005	Tacaratu	Sítio Croatá	3200	16	Não	SEM INFORMAÇÃO	46.0
5006	Tacaratu	Assent. Abreu Lima Agrovila I	1320	108	Sim	Monofásica	8.0
5007	Tacaratu	Assent. Ant. Conselheiro I Agrovila V	500	50	Sim	Monofásica	5.0
5008	Tacaratu	Assent. Ant. Conselheiro I Agrovila III	350	40	Não	Monofásica	65.0
5009	Tacaratu	Assent. Ant. Conselheiro I Agrovila II	SEM INFORMAÇÃO	40	Sim	Monofásica	5.0
5010	Tacaratu	Assent. Ant. Conselheiro I Agrovila I	326	23	Sim	Monofásica	SEM INFORMAÇÃO
6003	Petrolina	Sítio Cristalina	1634	10	Não	Monofásica	39.0
6004	Petrolina	Sítio Consolação	1458	10	Não	Monofásica	250.0
6005	Petrolina	Povoado do Capim	575	20	Não	Monofásica	300.0
6008	Petrolina	Sítio Ispereiro	3320	10	Não	Monofásica	15.0
6009	Petrolina	Sítio Baixa do Cassimiro	1262	10	Não	Monofásica	18.0
6011	Petrolina	Barra da Água Branca	840	15	Não	Monofásica	5.0

Projeto Revitalização de Poços no Estado de Pernambuco

RELATÓRIO EXECUTIVO

6012	Petrolina	Sítio Baixa do Travessão	SEM INFORMAÇÃO	20	Não	Monofásica	237.0
6013	Petrolina	Sítio Amargosa Uruás	2160	10	Não	Monofásica	259.0
6015	Petrolina	Sítio Boa Esperança	2190	10	Sim	Monofásica	SEM INFORMAÇÃO
6018	Petrolina	Sítio Baixa da Roça Nova	1893	10	Não	Monofásica	105.0
6019	Petrolina	Sítio Poço do Angico	SEM INFORMAÇÃO	15	Não	Monofásica	12.0
6021	Petrolina	Sítio Espinho_Baixa Alegre	2320	8	Não	Monofásica	SEM INFORMAÇÃO
6022	Petrolina	Sítio Lagoa do Pau Ferro	2340	10	Não	Monofásica	308.0
6023	Petrolina	Sítio Poço da Pedra	3440	10	Não	Monofásica	SEM INFORMAÇÃO
6024	Petrolina	Sítio Poço da Pedra	6400	10	Não	Monofásica	417.0
6025	Petrolina	Sítio Carretão	SEM INFORMAÇÃO	20	Não	Monofásica	200.0
6026	Petrolina	Sítio Alagadiço Escondido	300	7	Sim	Monofásica	150.0
6027	Petrolina	Baixa da Jurema	1700	7	Não	SEM INFORMAÇÃO	SEM INFORMAÇÃO
6029	Petrolina	Sítio Prazeres	3450	7	Sim	Monofásica	0.0
6031	Petrolina	Sítio Lagoa Brava	1074	10	Sim	Monofásica	181.0
6032	Petrolina	Sítio Satisfeito 2	3200	15	Sim	Monofásica	100.0
6033	Petrolina	Sítio Oliveira	SEM INFORMAÇÃO	5	Sim	Monofásica	0.0
6034	Petrolina	Sítio Bela Vista	3300	15	Sim	Monofásica	86.0
6040	Petrolina	Sítio Pau Ferro	1300	10	Não	SEM INFORMAÇÃO	SEM INFORMAÇÃO
6041	Petrolina	Assentamento Pedro Paulo (Sítio Queimada Nova)	1400	10	Não	SEM INFORMAÇÃO	SEM INFORMAÇÃO
6043	Petrolina	Vila do Caruá	615	15	Não	SEM INFORMAÇÃO	SEM INFORMAÇÃO
6044	Petrolina	Sítio Lagoa da Égua	SEM INFORMAÇÃO	15	Sim	Monofásica	40.0
6045	Petrolina	Sítio Angical	2900	8	Sim	Monofásica	0.0
6046	Petrolina	Sítio Santo Antonio	320	8	Não	SEM INFORMAÇÃO	SEM INFORMAÇÃO
6049	Petrolina	Sítio Baraúna	2240	10	Sim	Trifásica	309.0
6059	Petrolina	Sítio Caieiras	1160	5	Sim	Monofásica	4.0
6061	Petrolina	Sítio Boa Vista II - Araújo	3650	2	Sim	Monofásica	SEM INFORMAÇÃO
6062	Petrolina	Sítio Tanque da Roça - Pau Ferro	780	SEM INFORMAÇÃO	Sim	Monofásica	SEM INFORMAÇÃO
6064	Petrolina	Sítio Barreiro I	3140	4	Sim	Monofásica	SEM INFORMAÇÃO
6066	Petrolina	Sítio Alagoinha	2140	8	Sim	Monofásica	120.0
6067	Petrolina	Sítio Poço da Onça	1630	2	Sim	Monofásica	95.0

Projeto Revitalização de Poços no Estado de Pernambuco

RELATÓRIO EXECUTIVO

6068	Petrolina	Sítio Baixo das Queimadas	860	7	Sim	Monofásica	115.0
6072	Petrolina	Sítio Baixa do Tatu	2310	8	Não	Monofásica	22.8
6074	Petrolina	Sítio Cacimba do Bomfim_Baixa dos Pretinhos	SEM INFORMAÇÃO	15	Não	Monofásica	SEM INFORMAÇÃO
6077	Petrolina	Sítio Mudubim	5012	4	Não	Monofásica	96.6
6078	Petrolina	Sítio Buenos Aires	1683	30	Não	Monofásica	120.4
6079	Petrolina	Sítio Novo Mundo Buenos Aires	846	12	Não	Monofásica	144.3
6080	Petrolina	Sítio Poço da Pedra	1011	1	Não	Monofásica	168.2
6082	Petrolina	Sítio Baixa da Simpatia	1430	5	Não	Monofásica	60.1
6083	Petrolina	Sítio Cabaceira	1930	8	Sim	Monofásica	47.8
6084	Petrolina	Sítio Baixa do Mandacaru (Sítio Romão)	2970	5	Não	Monofásica	35.5
6086	Petrolina	Sítio Cacheiro Velho	204	5	Sim	Monofásica	10.9
6087	Petrolina	Satisfeito II	1318	10	Sim	Monofásica	1.4
6088	Petrolina	Sítio Lagoa do Buraco	1500	15	Não	SEM INFORMAÇÃO	13.7
6090	Petrolina	Sítio Baixa da Cabeceira	1603	5	Sim	Monofásica	38.3
6094	Petrolina	Sítio Gacheiro	2300	6	Sim	Monofásica	115.0
6095	Petrolina	Sítio Toco Preto (Tigres)	1250	5	Sim	Monofásica	418.0
6097	Petrolina	Sítio do Alagadinho	1580	8	Não	SEM INFORMAÇÃO	103.1
6098	Petrolina	Assentamento Água Viva II	445	10	Não	SEM INFORMAÇÃO	100.1
6099	Petrolina	Assentamento Água Viva I	SEM INFORMAÇÃO	15	Sim	Monofásica	97.1
6100	Petrolina	Sítio Lagoa dos Cavalos	SEM INFORMAÇÃO	SEM INFORMAÇÃO	SEM INFORMAÇÃO	SEM INFORMAÇÃO	SEM INFORMAÇÃO
6101	Petrolina	Sítio Poço Dantas	SEM INFORMAÇÃO	10	SEM INFORMAÇÃO	SEM INFORMAÇÃO	SEM INFORMAÇÃO
8001	Lagoa dos Gatos	Sítio Água Branca	387	20	Sim	Monofásica	15.0
8002	Lagoa dos Gatos	Vila Igarapeçu	2300	60	Sim	Monofásica	0.0
9004	Belém de Maria	Sítio Sombra da Barra	432	100	Sim	Trifásica	6.0
10002	Lagoa Grande	Sítio Baixa Funda	1459	4	Sim	Monofásica	12.0
10003	Lagoa Grande	Faz. Pajeú	1165	10	Sim	Monofásica	65.0
10008	Lagoa Grande	Queimada Grande	SEM INFORMAÇÃO	8	Sim	Monofásica	110.0
10010	Lagoa Grande	Açude do Saco II	2450	50	Sim	Monofásica	46.0
10013	Lagoa Grande	Sítio Faz. Nova/Faz. Tabuleiro	SEM INFORMAÇÃO	9	Sim	Monofásica	122.0
11001	Buíque	Sítio Lages	SEM INFORMAÇÃO	30	Sim	Monofásica	3.0
11003	Buíque	Cruz de Aranha	SEM INFORMAÇÃO	50	Sim	Monofásica	120.0
11005	Buíque	Mororó	2000	50	Sim	Monofásica	166.0
11006	Buíque	Sítio Barreira	SEM INFORMAÇÃO	50	Sim	Monofásica	50.0
11007	Buíque	Guanubi	SEM INFORMAÇÃO	100	Sim	Trifásica	2.0
12003	Cachoeirinha	Sítio Salgadinho	SEM	30	Sim	Trifásica	25.0

Projeto Revitalização de Poços no Estado de Pernambuco

RELATÓRIO EXECUTIVO

			INFORMAÇÃO				
13002	São Bento do Una	Rua Duque de Caxias (antigo Matadouro)	5030	200	Sim	Trifásica	0.0
13007	São Bento do Una	Sítio Sociedade	2840	10	Sim	Trifásica	26.0
13008	São Bento do Una	Sítio Segredo	SEM INFORMAÇÃO	60	Sim	Monofásica	0.0
14003	Altinho	Sítio Caracol	1460	100	Sim	Monofásica	0.0
15001	Agrestina	Assentamento Frei Damião - P.A. Santo Amaro	3280	40	Não	Monofásica	14.0
15002	Agrestina	Assentamento Frei Damião - P.A. Santo Amaro	1931	40	Não	Monofásica	55.0
15003	Agrestina	Sítio Riacho do Peixe	497	30	Não	Monofásica	24.0
16002	Belém de São Francisco	Fazenda Poço Comprido	1550	3	Não	Monofásica	90.0
16006	Belém de São Francisco	Pau Ferro/Furna da Onça	915	2	Não	Monofásica	200.0
16007	Belém de São Francisco	Fazenda Pau Ferro	3450	2	Não	Monofásica	100.0
16009	Belém de São Francisco	Riacho Juazeiro	1560	4	Não	Monofásica	60.0
16014	Belém de São Francisco	Lagoa da Pedra Vermelha	3250	SEM INFORMAÇÃO	Não	Monofásica	50.0
16015	Belém de São Francisco	Várzea da Onça/ Queixada	1050	12	Não	SEM INFORMAÇÃO	SEM INFORMAÇÃO
16019	Belém de São Francisco	Fazenda Matias	460	2	Não	Monofásica	270.0
16023	Belém de São Francisco	Jibóia 2	2350	SEM INFORMAÇÃO	Sim	Monofásica	SEM INFORMAÇÃO
16026	Belém de São Francisco	Faz Queimadas	3200	30	Não	SEM INFORMAÇÃO	280.0
16028	Belém de São Francisco	Faz Canoas	3000	6	Sim	Monofásica	32.0
16030	Belém de São Francisco	Furna da Onça	1530	1	Sim	Monofásica	10.0
16031	Belém de São Francisco	Sítio Jiboia (Neuma)	4700	SEM INFORMAÇÃO	Não	Monofásica	36.0
16032	Belém de São Francisco	Caralbeiras	1290	SEM INFORMAÇÃO	Não	Monofásica	58.0
17006	Santa Maria da Boa Vista	Faz. São Miguel	910	10	Sim	Monofásica	110.0
17011	Santa Maria da Boa Vista	Assento Denis Santana	1550	30	Sim	Monofásica	64.0
18001	Ibimirim	Resílio	2830	25	Sim	Monofásica	0.0
18002	Ibimirim	Fazenda Nova	2390	30	Sim	Trifásica	0.0
18003	Ibimirim	Igrejinha	SEM INFORMAÇÃO	30	Sim	Monofásica	65.5
19001	Dormentes	Sítio Manoel Joaquim I	2070	12	Sim	Monofásica	128.0
19006	Dormentes	Sítio Perserverença III-Assoc.Curral Velho	730	6	Sim	Monofásica	55.0
19007	Dormentes	Sítio Barreirinho	SEM	5	Sim	Monofásica	132.0

Projeto Revitalização de Poços no Estado de Pernambuco

RELATÓRIO EXECUTIVO

			INFORMAÇÃO				
19009	Dormentes	Sítio Chapada do Baixão	2530	9	Sim	Monofásica	115.0
19010	Dormentes	Sítio Baixão II	2700	5	Sim	Monofásica	153.0
19015	Dormentes	Sítio Curral Velho	1896	4	Sim	Monofásica	158.0
19018	Dormentes	Sítio Dois Irmãos-Poço Negro	2010	4	Sim	Monofásica	300.0
20001	Camocim de São Félix	Serra de Aires	379	30	Sim	Monofásica	4.0
22001	Sanharó	Cajueiro 2	3793	60	Sim	Monofásica	30.0
22002	Sanharó	Cajueiro 2	SEM INFORMAÇÃO	SEM INFORMAÇÃO	Sim	Monofásica	30.0
22003	Sanharó	Jenipapo	SEM INFORMAÇÃO	400	Sim	Monofásica e Trifásica	5.0
23002	Tacaimbó	Boa Vista de Baixo	2547	100	Sim	Monofásica	15.0
24011	Carnaubeira da Penha	Cachoeira I	1259	12	Sim	Monofásica	15.0
24012	Carnaubeira da Penha	Areia das pedras	3130	12	Sim	Monofásica	18.0
24013	Carnaubeira da Penha	Tiririca Escola	950	10	Não	SEM INFORMAÇÃO	115.0
24015	Carnaubeira da Penha	Logradouro	2700	5	Sim	Monofásica	40.0
25003	São Caetano	Sítio Bomfim - Comunidade Católica Emanuel	1254	15	Não	Trifásica	37.0
25004	São Caetano	Sítio Jacaré	1872	30	Não	Monofásica	14.0
25005	São Caetano	Sítio Japecanga do Meio	SEM INFORMAÇÃO	30	Não	Monofásica	340.0
25008	São Caetano	Sítio Brejo Lagoa	194	30	Não	Monofásica	25.0
25009	São Caetano	Fazenda Rayanne	440	10	Não	Monofásica	100.0
26001	Cabrobó	Barro Preto	3210	10	Não	Monofásica	4.0
26004	Cabrobó	Massapê/Sítio Facheiro	616	5	Não	Monofásica	282.0
26005	Cabrobó	Cachoeirinha	1340	8	Não	Monofásica	148.0
26006	Cabrobó	Saco da Cachoeira	1750	1	Não	Monofásica	170.0
26007	Cabrobó	Fazenda Cachoeira	766	4	Não	Monofásica	60.0
26009	Cabrobó	Fazenda Santana	904	6	Sim	Monofásica	160.0
27001	Betânia	Cacimba Velha	2400	10	Sim	Monofásica	153.0
27002	Betânia	Salobro	550	12	Sim	Monofásica	20.0
27003	Betânia	Sítio Januário	1800	20	Sim	Monofásica	20.0
27004	Betânia	Sítio Carnaubinha	SEM INFORMAÇÃO	20	Sim	Monofásica	30.0
27012	Betânia	Riacho Fechado	1300	5	Sim	Monofásica	13.0
28001	Terra Nova	Fazenda Riacho dos Cavalos	560	8	Não	Monofásica	103.0
28002	Terra Nova	Sítio Malhada do Campo	1625	18	Não	Monofásica	20.0
28004	Terra Nova	Várzea Alegre	3050	7	Não	Monofásica	130.0
29002	Custódia	Sítio Tamboril	2320	8	Sim	Monofásica	50.0
29004	Custódia	Mata Verde de Cima	1620	8	Sim	Monofásica	50.0
29005	Custódia	Mata Verde de Baixo II	962	15	Sim	Trifásica	300.0
29006	Custódia	São José	1258	10	Sim	Monofásica	50.0
29007	Custódia	Arara	1320	8	Sim	Monofásica	60.0
29008	Custódia	Brabo	582	5	Sim	Monofásica	150.0
29009	Custódia	Riacho do Meio	2180	10	Sim	Monofásica	30.0
29011	Custódia	Engenho	2270	16	Sim	Monofásica	30.0

Projeto Revitalização de Poços no Estado de Pernambuco

RELATÓRIO EXECUTIVO

29012	Custódia	Ingá	3300	12	Sim	Monofásica	50.0
29013	Custódia	Assentamento Santa Rita I	2750	22	Sim	Monofásica e Trifásica	400.0
29014	Custódia	Assentamento Santa Rita II	993	20	Sim	Monofásica e Trifásica	30.0
29015	Custódia	Samambaia	3300	8	Sim	Monofásica	50.0
29016	Custódia	Lagoa da Onça	2450	6	Sim	Monofásica e Trifásica	80.0
29018	Custódia	Ponta da Serra	2800	4	Sim	Monofásica	400.0
29019	Custódia	Areia Branca da Maravilha	2700	5	Sim	Monofásica	30.0
29020	Custódia	Maravilha (zona rural)	3440	5	Sim	Trifásica	370.0
29021	Custódia	Lamarão	1400	12	SEM INFORMAÇÃO	SEM INFORMAÇÃO	SEM INFORMAÇÃO
30014	Parnamirim	Chapada	1137	20	Sim	Alta Tensão	150.0
31001	Triunfo	Loteamento São Vicente	250	200	Sim	Monofásica e Trifásica	SEM INFORMAÇÃO
31004	Triunfo	Barra de Triunfo	955	11	Sim	Trifásica	143.0
31006	Triunfo	Sítio Serrinha	178	8	Sim	Monofásica	23.0
31007	Triunfo	Sítio Santa Tereza	150	10	Sim	Monofásica	88.0
32002	Iguaraci	SÍTIO BARRO DOCE	1805	20	Sim	Monofásica	15.0
32003	Iguaraci	SÍTIO PIMENTEIRA	810	12	SEM INFORMAÇÃO	SEM INFORMAÇÃO	SEM INFORMAÇÃO
32005	Iguaraci	ASS. SOCORRO	SEM INFORMAÇÃO	8	Não	Monofásica	288.0
32006	Iguaraci	SÍTIO MALHADA	849	30	Sim	Monofásica	15.0
33001	Ouricuri	Ass.Nova Conquista	3500	24	Não	Monofásica	205.0
33003	Ouricuri	Sítio Montanha	1532	10	Não	Monofásica	25.0
33004	Ouricuri	Faz. Limoeiro	SEM INFORMAÇÃO	50	Não	Monofásica	14.0
33007	Ouricuri	Sítio Felipe	3063	12	Não	Monofásica	47.0
33008	Ouricuri	Faz. Urtiga, Sítio Umbuzeiro Doce	3100	6	Não	Monofásica	21.0
33012	Ouricuri	Faz. Prata	2940	40	Não	Monofásica	41.0
33013	Ouricuri	Ass. João Pereira de Alencar	872	17	Não	Monofásica	12.0
34001	Serra Talhada	Riacho do Bode	1570	7	Sim	Monofásica	0.0
34009	Serra Talhada	Fazenda Alegre	1500	10	Sim	Monofásica	143.0
34010	Serra Talhada	Cajui	1500	10	Sim	Monofásica	66.0
34011	Serra Talhada	Juazeirinho	2300	15	Sim	Monofásica	51.0
34012	Serra Talhada	Firmiano	2960	15	Sim	Monofásica	50.0
34013	Serra Talhada	Carnauba do Ajudante	1104	10	Sim	Trifásica	49.0
34015	Serra Talhada	Sítio Juazeiro Grande	1645	6	Sim	Monofásica	50.0
34016	Serra Talhada	Lote 3 D - DNOCS	1520	2	Sim	Trifásica	40.0
34017	Serra Talhada	Sítio São Paulo	922	5	Sim	Monofásica	49.0
34019	Serra Talhada	Sítio Gama	434	6	Sim	Monofásica	36.0
34020	Serra Talhada	Povoado Logradouro	2750	30	Sim	Monofásica	2.0
34023	Serra Talhada	Sítio Gama II	814	5	Não	SEM INFORMAÇÃO	SEM

Projeto Revitalização de Poços no Estado de Pernambuco

RELATÓRIO EXECUTIVO

36004	Ingazeira	SÍTIO BEZERROS	1796	SEM INFORMAÇÃO	Não	SEM INFORMAÇÃO	INFORMAÇÃO SEM INFORMAÇÃO
36005	Ingazeira	SÍTIO BARROCAS I	442	20	Sim	Monofásica	2.0
36006	Ingazeira	SÍTIO MANUÍNO	1437	3	Sim	Monofásica	146.0
36007	Ingazeira	SÍTIO VÁRZEA	827	4	Sim	Monofásica	160.0
36010	Ingazeira	SÍTIO BARRA	1583	6	Sim	Monofásica	59.0
36011	Ingazeira	SÍTIO CEDRO	985	6	Sim	Monofásica	8.0
36012	Ingazeira	SÍTIO MULUNGU	3140	8	Sim	Monofásica	8.0
38002	Serrita	Sítio Catolé	248	10	Sim	Monofásica	200.0
38003	Serrita	Sítio Catolé	567	10	Sim	Monofásica	150.0
38004	Serrita	Sítio Catolé	275	46	Sim	Monofásica	41.0
38006	Serrita	Juazeiro do Rancho	806	10	Não	Monofásica	95.0
38007	Serrita	Juazeiro do Rancho	675	15	Sim	Monofásica	120.0
38008	Serrita	Juazeiro do Rancho	1519	12	Não	Monofásica	2.0
38009	Serrita	Sítio Catolé	709	13	Sim	Monofásica	62.0
38010	Serrita	Sítio Catolé	2440	8	Sim	Monofásica	80.0
38011	Serrita	Sítio Quixaba 2	1262	15	Sim	Monofásica	182.0
38012	Serrita	Sítio Quixaba 2	368	20	Sim	Monofásica	23.0
38015	Serrita	Sítio Quixaba 2	621	15	Sim	Monofásica	100.0
38016	Serrita	Sítio Juazeiro do Rancho	SEM INFORMAÇÃO	8	Sim	Monofásica	2.3
38017	Serrita	Sítio Juazeiro do Rancho	1156	8	Sim	Monofásica	86.0
38018	Serrita	Sítio Juazeiro do Rancho	995	9	Sim	Monofásica	27.0
38020	Serrita	Sítio Lagoa de Dentro	1651	9	Sim	Monofásica	11.0
38021	Serrita	Angico/São Geraldo	1822	30	Sim	Monofásica	18.0
38022	Serrita	Sítio Lagoa de Dentro	855	5	Sim	Monofásica	15.0
38023	Serrita	Serrote do Januário	1853	6	Sim	Monofásica	140.0
38024	Serrita	Sítio Serrote dos Januário	2220	5	Sim	Monofásica	126.0
38025	Serrita	Sítio Cabeceira - Sítio Nova Esperança	822	5	Não	Monofásica	185.0
38026	Serrita	Sítio Catolé	639	3	Sim	Monofásica	35.0
38027	Serrita	Sítio Lagoa de Dentro	368	10	Sim	Monofásica	28.0
38030	Serrita	Sítio Vaquejador	1099	4	Sim	Monofásica	46.0
38031	Serrita	Pitangal	1421	13	Sim	Monofásica	137.0
38032	Serrita	Assentamento Serrote dos Teles	3050	18	Não	Monofásica	191.0
38037	Serrita	Lages	SEM INFORMAÇÃO	SEM INFORMAÇÃO	Sim	Trifásica	SEM INFORMAÇÃO
38038	Serrita	Sítio Curuá	3420	SEM INFORMAÇÃO	Sim	Monofásica	39.0
38039	Serrita	Sítio Urubu	SEM INFORMAÇÃO	SEM INFORMAÇÃO	Sim	Monofásica	4.0
38040	Serrita	Sítio Juazeiro do Rancho	SEM INFORMAÇÃO	SEM INFORMAÇÃO	Não	SEM INFORMAÇÃO	SEM INFORMAÇÃO
38041	Serrita	Lagoa de Fora	557	SEM INFORMAÇÃO	Sim	Monofásica	1.0

Projeto Revitalização de Poços no Estado de Pernambuco

RELATÓRIO EXECUTIVO

39002	Solidão	SÍTIO DONA JOANA	3430	15	Sim	Monofásica	39.0
39005	Solidão	SÍTIO MATO GROSSO	2430	30	Sim	Monofásica	20.0
39006	Solidão	SÍTIO PINTADA	753	15	Sim	Monofásica	183.0
39007	Solidão	SÍTIO 3 UMBUZEIROS 2	994	25	Sim	Monofásica	36.0
40001	Salgueiro	Pau Branco	2730	22	Sim	Monofásica	12.0
40003	Salgueiro	Poço Verde, Km 28	1050	12	Sim	Monofásica	9.0
40006	Salgueiro	Poço da Pedra I	2230	SEM INFORMAÇÃO	Sim	Monofásica	20.0
40007	Salgueiro	Poço da Pedra II	1090	SEM INFORMAÇÃO	Sim	Monofásica	SEM INFORMAÇÃO
40009	Salgueiro	Poço da Pedra IV	1480	SEM INFORMAÇÃO	Não	SEM INFORMAÇÃO	SEM INFORMAÇÃO
40010	Salgueiro	Garrote Morto I	SEM INFORMAÇÃO	36	Sim	Monofásica	10.0
40012	Salgueiro	Aldeia Mulungu I	1890	4	Sim	Monofásica	12.0
40014	Salgueiro	Lagoinha I - 2º Distrito	1150	20	Sim	Monofásica	21.0
40015	Salgueiro	Lagoinha II - 2º Distrito	260	50	Sim	Monofásica	57.0
40016	Salgueiro	Sítio Roça Velha	3490	20	Sim	Monofásica	82.0
41001	Tabira	SÍTIO CAITITU	2560	15	Não	Monofásica	132.0
41004	Tabira	SÍTIO RIACHO DE FORA 2	871	42	Sim	Monofásica	14.0
41007	Tabira	SÍTIO RIACHO DO GADO	785	5	Sim	Monofásica	0.8
41008	Tabira	SÍTIO INEJA	786	7	Sim	Monofásica	40.0
41009	Tabira	SÍTIO AZEITONA	463	10	Sim	Monofásica	8.0
41011	Tabira	SÍTIO TRINCHEIRA	1065	10	Sim	Monofásica	28.0
41012	Tabira	SÍTIO LOGRADOURO	1590	12	Sim	Monofásica	12.6
41014	Tabira	SÍTIO SERROTA	1089	6	Sim	Monofásica	1.0
44002	Bodocó	Sítio Baixo da Onça	1705	10	Não	Monofásica	77.0
44003	Bodocó	Sítio Baixo da Onça	1301	10	Sim	Monofásica	0.0
44005	Bodocó	Sítio Xique-xique	1167	10	Não	Monofásica	42.0
44007	Bodocó	Sítio Melancia	3000	4	Não	Monofásica	65.0
44012	Bodocó	Sítio Caiçara	795	64	Não	Monofásica	20.0
44014	Bodocó	Croata	2400	12	Não	Monofásica	120.0
44015	Bodocó	Sítio Varzinha	1389	10	Não	Monofásica	26.0
44016	Bodocó	Chapada Lagoa Nova	1561	10	Não	Monofásica	25.0
44017	Bodocó	Sítio Lagoa Nova	2080	10	Não	Monofásica	12.0
44019	Bodocó	Sítio Soares	2390	8	Não	Monofásica	42.0
44020	Bodocó	Sítio Duas Lagoas	2060	9	Não	Monofásica	114.0
44021	Bodocó	Sítio Caracuí	1584	10	Não	Monofásica	50.0
44022	Bodocó	Sítio Marmeleiro	3360	18	Não	Monofásica	32.0
44023	Bodocó	Sítio Caracuí	2780	8	Não	Monofásica	101.0
44024	Bodocó	Sítio Lopes	2940	3	Não	Monofásica	1000.0
44025	Bodocó	Sítio Caracuí	1720	10	Não	Monofásica	35.0
44026	Bodocó	Sítio Caracuí	2520	20	Não	Monofásica	226.0
45001	Exu	Sítio Planalto	2520	10	Não	Monofásica	75.0
45003	Exu	Sítio Campinas	3260	12	Não	Monofásica	7.0

Projeto Revitalização de Poços no Estado de Pernambuco

RELATÓRIO EXECUTIVO

45004	Exu	Sítio Maniçoba	2210	4	Não	Monofásica	8.0
45005	Exu	Sítio Gade	3080	20	Não	Monofásica	34.0
46002	Sertânia	Caianas	SEM INFORMAÇÃO	20	Sim	Monofásica	110.0
46004	Sertânia	Brejinho	310	10	Sim	Monofásica	196.0
46006	Sertânia	Lambedor	1485	10	Sim	Monofásica	2.0
46009	Sertânia	Barra Cachoeira IPA	SEM INFORMAÇÃO	13	Sim	Monofásica	40.0
46010	Sertânia	Belamento	SEM INFORMAÇÃO	15	Sim	Monofásica	20.0
46012	Sertânia	Boa Esperança	3450	8	Sim	Monofásica	120.0
46013	Sertânia	Sítio Caruá	4490	14	Não	SEM INFORMAÇÃO	300.0
46014	Sertânia	Sítio Riacho do Caruá	2890	15	Não	SEM INFORMAÇÃO	300.0
46015	Sertânia	Sítio Lagoinha	1720	8	Sim	Monofásica	SEM INFORMAÇÃO
46016	Sertânia	Sítio poço da Pedra	550	4	Não	SEM INFORMAÇÃO	124.0
46017	Sertânia	Sítio poço da Pedra	1120	8	Sim	Monofásica	SEM INFORMAÇÃO
46018	Sertânia	Sítio Pau Branco	1950	12	Não	SEM INFORMAÇÃO	80.0
46019	Sertânia	Sítio Pitombeira	970	60	Não	Monofásica	36.0
46022	Sertânia	Sítio Baraúna - Assent. Real Brasil	4500	9	Sim	Monofásica	SEM INFORMAÇÃO
47001	Calumbi	Cacimba Velha	SEM INFORMAÇÃO	20	Sim	Monofásica	5.0
47002	Calumbi	Salobro	1265	20	Sim	Monofásica e Trifásica	150.0
47003	Calumbi	Sítio Januário	1050	8	Sim	Monofásica	25.0
48002	Caruaru	Sítio Jacaré do Gonçalves Ferreira	2210	150	Sim	Monofásica	0.0
48006	Caruaru	Povoado Juá	3270	SEM INFORMAÇÃO	Sim	Trifásica	0.0
48011	Caruaru	Malhada de Barreiras Queimadas	1816	200	Sim	Trifásica	0.0
48012	Caruaru	Terra Vermelha	106	70	Sim	Monofásica	16.0
48014	Caruaru	Malhada de Pedras	412	100	Sim	Monofásica	0.0
48018	Caruaru	Sítio Boa Vista	1394	15	Sim	Monofásica	56.0
48019	Caruaru	Sítio Caldeirão de Baixo	1931	60	Sim	Monofásica	15.0
48022	Caruaru	Sítio Serrote dos Bois	1918	SEM INFORMAÇÃO	Sim	Monofásica	110.0
49002	Garanhuns	Caloete (Comunidade Quilombola)	166	SEM INFORMAÇÃO	Sim	Monofásica	186.0
49003	Garanhuns	Castainho (Comunidade Quilombola)	833	150	Sim	Trifásica	10.0
49004	Garanhuns	Castainho (Comunidade Quilombola)	1302	SEM INFORMAÇÃO	Sim	Monofásica	14.0
50003	Mirandiba	Faz. Caçimba Nova	770	12	Sim	Monofásica	110.0
50006	Mirandiba	Assentamento São Benedito	2170	20	Sim	Monofásica	960.0
51001	Nazaré da Mata	LOTEAMENTO EUGÊNIO BANDEIRA	SEM INFORMAÇÃO	300	Sim	Monofásica	15.0

Projeto Revitalização de Poços no Estado de Pernambuco

RELATÓRIO EXECUTIVO

52001	Santa Cruz do Capibaribe	Sítio Magana	SEM INFORMAÇÃO	42	Sim	Trifásica	35.0
52003	Santa Cruz do Capibaribe	Sítio Cacimba de Baixo	4600	65	Sim	Monofásica	0.0
52004	Santa Cruz do Capibaribe	Sítio Porteiras	3000	35	Sim	Monofásica	6.0
54003	Itaquitinga	Carobé de baixo	99	80	Sim	Monofásica	6.0
55001	Flores	Queimadas, Sítio dos Nunes	1362	3	Sim	Monofásica	60.0
55002	Flores	Richo do Meio, Sítio dos Nunes	498	8	Sim	Monofásica	27.0
55003	Flores	Sítio Moradinha, Fátima	373	8	Sim	Monofásica	150.0
55004	Flores	Sítio Lagoa do Pinheiro, Fátima	1816	8	Sim	Monofásica	40.0
55005	Flores	Sítio Varjota, Fátima	961	5	Sim	Monofásica	140.0
55006	Flores	Serra do Zuza, Fátima	836	10	Sim	Monofásica	110.0
55007	Flores	Sítio Olho d'Água Seco, Fátima	3200	3	Sim	Monofásica	150.0
55008	Flores	Sítio Boqueirão, Fátima	694	18	Sim	Monofásica	40.0
55011	Flores	Sítio Oiti, Fátima	148	9	Sim	Monofásica	2.0
55012	Flores	Sítio Mombaça	730	15	Sim	Monofásica	25.0
55013	Flores	Sítio Carvalhada	1166	15	Sim	Monofásica	100.0
55015	Flores	Sítio Lagoinha II	2310	7	Sim	Monofásica	150.0
55017	Flores	Sítio Lagoinha III (b)	1128	10	Sim	Monofásica	8.0
55018	Flores	Sítio Lagoinha IV	2080	8	Sim	Monofásica	30.0
55019	Flores	Sítio Riacho do Meio	1039	6	Sim	Monofásica	80.0
55020	Flores	Sítio Cajá	550	10	Sim	Monofásica	120.0
55021	Flores	Sítio Lagoa do Saco	916	2	Sim	Monofásica	230.0
55023	Flores	Sítio Umurana (b)	728	3	Sim	Monofásica	200.0
55024	Flores	Sítio Bai de Juá	969	10	Sim	Monofásica	20.0
55025	Flores	Sítio Matolotagem	1381	20	Sim	Monofásica	120.0
55026	Flores	Sítio Tapuia	510	6	Não	SEM INFORMAÇÃO	SEM INFORMAÇÃO
55027	Flores	Sítio Pauta da Serra	940	5	Não	SEM INFORMAÇÃO	SEM INFORMAÇÃO
55028	Flores	Sítio saco do Romão	1230	10	Sim	Monofásica	SEM INFORMAÇÃO
56001	Floresta	Assentam. Currelinhas Angicos	532	50	Sim	Monofásica	12.0
56002	Floresta	Caraibas	1230	5	Não	SEM INFORMAÇÃO	168.0
56003	Floresta	Faz São João do Pajeú	1250	15	Sim	Monofásica	30.0
56004	Floresta	Sítio Catende	3250	3	Não	SEM INFORMAÇÃO	32.0
59001	Brejo da Madre de Deus	Sítio Baixinha	3200	40	Sim	Monofásica	74.0
59002	Brejo da Madre de Deus	Sítio Caldeirão	2150	11	Sim	Monofásica	34.0
59003	Brejo da Madre de Deus	Sítio Bandeira	2470	70	Sim	Monofásica	97.0
59004	Brejo da Madre de	Povoado S. Domingos Bairro José Monteiro	3870	100	Sim	Monofásica	23.0

Projeto Revitalização de Poços no Estado de Pernambuco

RELATÓRIO EXECUTIVO

	Deus						
59005	Brejo da Madre de Deus	Sítio Açudinho	1837	20	Não	Monofásica	58.0
59006	Brejo da Madre de Deus	Sítio Brejinho	1024	20	Não	Monofásica	45.0
59007	Brejo da Madre de Deus	Sítio Tabocas	3880	40	Não	Monofásica	50.0
59008	Brejo da Madre de Deus	Sítio Catolé	1199	112	Não	Monofásica	56.0
60001	Cupira	Ibiruçu III	SEM INFORMAÇÃO	15	Sim	Monofásica	250.0
60002	Cupira	Serra Verde de Aprígio	629	20	Sim	Monofásica	173.0
60003	Cupira	Serra Verde BR	192	8	Sim	Monofásica	26.0
60006	Cupira	Gravatá-Açu	736	20	Sim	Monofásica	30.0
61001	Ibirajuba	Sítio Caiana	SEM INFORMAÇÃO	10	Sim	Monofásica	0.0
61002	Ibirajuba	Sítio Rosílio	SEM INFORMAÇÃO	15	Sim	Monofásica	56.0
61004	Ibirajuba	Alto São Francisco	2570	300	Sim	Monofásica	0.0
61005	Ibirajuba	Centro	1524	200	Sim	Trifásica	0.0
62004	Sairé	Matadouro	1954	45	Sim	Trifásica	0.0
65001	Camutanga	Pitombeiras	490	32	Sim	Monofásica	5.0
65002	Camutanga	Poço Ferro	527	SEM INFORMAÇÃO	Sim	Monofásica	14.0
65006	Camutanga	Loteamento Edjar Cabral	1381	150	Sim	Monofásica	42.0
67001	Chã de Alegria	ESCADARIA	1458	100	Sim	Monofásica	18.8
67002	Chã de Alegria	NOVA CHÃ	220	50	Sim	Trifásica	20.0
67003	Chã de Alegria	SÍTIO BRASIL III	464	50	Sim	Monofásica	2.0
68001	Condado	Assentamento do Engenho Patrimônio	405	15	Sim	Monofásica	170.0
70001	Glória do Goitá	SÍTIO QUECEC	475	15	Sim	Monofásica	110.0
70002	Glória do Goitá	SÍTIO QUECEC	745	20	Não	SEM INFORMAÇÃO	300.0
70003	Glória do Goitá	SÍTIO GUILHERME	1852	30	Sim	Monofásica	122.0
70004	Glória do Goitá	SÍTIO CAFUNDA	940	50	Não	SEM INFORMAÇÃO	258.0
70005	Glória do Goitá	SÍTIO PORTEIRA	1076	30	Sim	Monofásica	8.0
70007	Glória do Goitá	SÍTIO ESPÍNDOLA	SEM INFORMAÇÃO	30	Sim	Monofásica	113.0
70009	Glória do Goitá	SITIO MULUNGU	379	30	Não	SEM INFORMAÇÃO	75.0
71002	Goiana	Sítio Carrapichi 1	107	158	Sim	Monofásica	40.0
71005	Goiana	Carne de Vaca	SEM INFORMAÇÃO	600	Sim	Monofásica	0.0
73001	Lagoa do Carro	RUA DA MARIANA	2240	100	Sim	Trifásica	18.0
73002	Lagoa do Carro	SÍTIO CAMPO GRANDE	1439	200	Sim	Trifásica	10.0
73003	Lagoa do Carro	SÍTIO POUSO ALEGRE	640	15	Sim	Trifásica	10.0
73004	Lagoa do Carro	SÍTIO SÃO FRANCISCO	1551	12	Sim	Trifásica	51.0
73005	Lagoa do Carro	SÍTIO SANTA MARIA	1410	17	Sim	Trifásica	64.0

Projeto Revitalização de Poços no Estado de Pernambuco

RELATÓRIO EXECUTIVO

75001	Paudalho	VILA ESPERANÇA	167	100	Sim	Monofásica	SEM INFORMAÇÃO
75008	Paudalho	ENGENHO ITABORAI	146	30	Sim	Monofásica	25.0
75009	Paudalho	PIRASSIRICA	674	35	Sim	Trifásica	5.5
75010	Paudalho	MURIONGO	989	8	Sim	Trifásica	4.1
76001	Timbaúba	Assentamento Panorama	2080	SEM INFORMAÇÃO	Sim	Monofásica	0.0
76002	Timbaúba	Assentamento Limoeirinho	SEM INFORMAÇÃO	SEM INFORMAÇÃO	Não	Monofásica	105.0
76005	Timbaúba	Mirador	1720	50	Sim	Monofásica	7.0
77002	Tracunhaém	BAIRRO NOVA TRACUNHAEM	SEM INFORMAÇÃO	100	Sim	Monofásica	3.0
77003	Tracunhaém	Bairro Novo tracunhaém	499	200	Sim	Trifásica	10.0
78001	Vicência	Chã de Fogo	534	45	Sim	Monofásica	6.0
78005	Vicência	Usina Barros	1250	135	Sim	Monofásica	3.0
79001	Água Preta	Município Água Preta - Assentamento Canoa Rachada	140	60	Não	Monofásica	30.0
79002	Água Preta	Município Água Preta - Assentamento Pedra-Ima	110	50	Sim	Monofásica	33.0
79003	Água Preta	Município Água Preta - Assentamento Eldorado	130	60	Sim	Monofásica	7.0
79004	Água Preta	Parnaso	70	130	Sim	Monofásica	35.0
79005	Água Preta	Pirangi	150	14	Sim	Monofásica	8.0
82002	Jaqueira	Escola Aécio Barros de Oliveira	690	100	Sim	Monofásica	4.0
82003	Jaqueira	Engenho Bálsamo da Linha	1700	120	Não	Monofásica	40.0
82004	Jaqueira	Engenho Alegre	160	60	Não	Monofásica	18.0
82005	Jaqueira	Usina Frei caneca	240	120	Não	Monofásica	20.0
82006	Jaqueira	Engenho Corubas	170	45	Não	Monofásica	70.0
83002	Joaquim Nabuco	Usina-Arruada da Picarreira	510	SEM INFORMAÇÃO	Não	Monofásica	13.0
83003	Joaquim Nabuco	Usina-Arruada da Visgueiro	100	15	Sim	Monofásica	16.0
83004	Joaquim Nabuco	Maternidade de Joaquim Nabudo	200	SEM INFORMAÇÃO	Não	Monofásica	35.0
84001	Palmares	Engenho Lajedo (assentamento)	690	150	Não	Monofásica	43.0
84002	Palmares	Humaitá	530	147	Não	Monofásica	16.0
86001	Ribeirão	Caxangá - Rua Dr. João Lopes	60	50	Não	Trifásica	13.0
86002	Ribeirão	Caxangá - Praça José Mariano	280	50	Não	Trifásica	18.0
86003	Ribeirão	Caxangá - Rua Nova	180	50	Não	Trifásica	75.0
87002	Santa Maria do Cambucá	Manduri	SEM INFORMAÇÃO	30	Não	Monofásica	19.0
87003	Santa Maria do Cambucá	Sussuarana	1660	70	Sim	Monofásica	130.0
88001	Orobó	CAEDE (Centro de Atendimento Educacional)	7160	SEM INFORMAÇÃO	Sim	Trifásica	50.0
88002	Orobó	Povoado Matinada	696	500	Sim	Trifásica	50.0
88003	Orobó	Bairro Matadouro	820	1000	Sim	Trifásica	50.0
88004	Orobó	Sítio Figueiras	SEM	SEM	SEM	SEM INFORMAÇÃO	SEM

Projeto Revitalização de Poços no Estado de Pernambuco

RELATÓRIO EXECUTIVO

			INFORMAÇÃO	INFORMAÇÃO	INFORMAÇÃO		INFORMAÇÃO
88005	Orobó	Sítio Orondongo	1010	10	Sim	Monofásica	SEM INFORMAÇÃO
88006	Orobó	SÍTIO INVEJA	SEM INFORMAÇÃO	50	Sim	Trofásica	200.0
88007	Orobó	Serra Verde	SEM INFORMAÇÃO	30	Sim	Monofásica	100.0
88008	Orobó	Sítio Espinho Preto de Baixo	SEM INFORMAÇÃO	16	Sim	Monofásica	80.0
88009	Orobó	Sítio Caraúbas	SEM INFORMAÇÃO	40	Sim	Monofásica	100.0
88010	Orobó	Sítio Caiçaras	SEM INFORMAÇÃO	20	Sim	Monofásica	20.0
88011	Orobó	Lixão	SEM INFORMAÇÃO	40	Sim	Monofásica	SEM INFORMAÇÃO
88012	Orobó	Orondongo (Piçarreira)	SEM INFORMAÇÃO	20	Sim	Monofásica	SEM INFORMAÇÃO

ANEXO V - POÇOS DESCARTADOS PARA TESTES DE VAZÃO

Projeto Revitalização de Poços no Estado de Pernambuco

RELATÓRIO EXECUTIVO

ANEXO V - POÇOS DESCARTADOS PARA TESTES DE VAZÃO							
Município	Localidade	CE (µs/cm) Medidas no diagnóstico	Famílias Atendidas	Energia	Tipo de Energia	Distância da Energia	Detalhes
lati	Assentamento Boi Branco	11470	50	Não	Monofásica	27.0	CE Elevada
lati	Riacho dos Defuntos	6500	10	Sim	Monofásica	100.0	CE Elevada
lati	Riacho dos Defuntos	6970	10	Sim	Monofásica	11.5	CE Elevada
lati	Boi Branco	8080	50	Não	Monofásica	58.0	CE Elevada
lati	Caldeirão do Uruçu	9530	10	Sim	Monofásica	44.0	CE Elevada
lati	Caldeirão do Uruçu	8000	10	Sim	Monofásica	34.0	CE Elevada
lati	Lagoa do Serrotinho	4880	22	Não	Monofásica	51.0	CE Elevada
lati	Assentamento Juçara	4430	20	Não	Monofásica	179.0	CE Elevada
lati	Logradouro	750	30	Não	Monofásica	39.0	Poço obstruído
lati	Sítio Matias	6810	SEM INFORMAÇÃO	Não	Monofásica	47.0	Revitalização não autorizada pelo proprietário
lati	Sítio Baixio	9310	50	Não	Monofásica	50.0	CE Elevada
lati	Sítio Amarela	14200	10	Sim	Monofásica	19.5	CE Elevada
lati	Sítio Cachoeirinha de Barro	10400	20	Não	Monofásica	40.0	Sem necessidade de revitalização
lati	Centro de lati	1120	50	Não	Monofásica e Trifásica	14.5	Poço Amazonas muito raso
lati	Assentamento Nova Esperança-Sítio Angico	10720	22	Sim	Monofásica	57.0	CE Elevada
lati	Sítio Boa Vista	SEM INFORMAÇÃO	30	Sim	Monofásica	32.0	Sem necessidade de revitalização
lati	Sítio Lajeiro	4890	30	Sim	Monofásica	24.0	Sem necessidade de revitalização
lati	Sítio Serrote	12300	20	Sim	Trifásica	59.0	CE Elevada
lati	Sítio Boa Vista	10090	6	Sim	Monofásica	15.0	CE Elevada
lati	Sítio Riachão	15810	20	Sim	Monofásica	42.0	CE Elevada
lati	Sítio Quixaba	13300	15	Sim	Monofásica	21.0	CE Elevada
lati	Sítio Riacho Grande	13230	30	Não	Monofásica	25.0	CE Elevada
lati	Sítio Riacho Grande	13030	50	Sim	Monofásica	8.0	CE Elevada
lati	Sítio Lagoa do Forno	12450	30	Sim	Monofásica	4.0	CE Elevada
Quipapá	Assentamento Siri	SEM INFORMAÇÃO	26	Não	Monofásica	40.0	Poço obstruído
Quipapá	Matadouro Público de Quipapá	SEM INFORMAÇÃO	SEM INFORMAÇÃO	Sim	SEM INFORMAÇÃO	SEM INFORMAÇÃO	Risco de contaminação
Quipapá	Matadouro Público de Quipapá	SEM INFORMAÇÃO	SEM INFORMAÇÃO	Sim	SEM INFORMAÇÃO	SEM INFORMAÇÃO	Risco de contaminação
Quipapá	Sítio Nossa Senhora Aparecida	90	SEM INFORMAÇÃO	Sim	Trifásica	78.0	Proprietário não aceitou a revitalização
Maraial	Sítio Posto de Monta/Hospital	160	50	Não	Monofásica	20.0	Informado copmo seco durante a perfuração
Maraial	Setaozinho - Sítio	240	50	Sim	Monofásica	30.0	O proprietário não aceitou a revitalização

Projeto Revitalização de Poços no Estado de Pernambuco

RELATÓRIO EXECUTIVO

Santa Rita							
Maraial	Setaozinho - Sítio Buenos Aires	120	50	Não	Monofásica	50.0	Falta a aceitação do proprietário. Não encontrado.
Petrolândia	Sítio Bela Vista	6000	4	Sim	Monofásica	3.0	CE Elevada
Petrolândia	Projeto Apolonio Soares	4100	5	Não	Monofásica e Trifásica	40.0	SEM INFORMAÇÃO
Petrolândia	Agrovila I Bloco I Maiada Quixabeira	456	4	Não	SEM INFORMAÇÃO	300.0	Poço obstruído
Petrolina	Sítio Serra	8890	39	Não	Monofásica	195.0	Poço novo, localizado às margens da estrada, em terreno público, a cerca de 200,00m de um agrupamento de casas. A energia elétrica de baixa tensão está a 195,00m e a de alta tensão a 39,00m. Poço não desenvolvido. Água turva e inodora. Localidade altamente carente de água. POÇO FORA DOS PADRÕES DE INSTALAÇÃO
Petrolina	Sítio Serra	9540	39	Não	Monofásica	252.0	Poço perfurado em abril/17, localizado às margens da estrada, próximo ao 06001. Está localizado abaixo da rede de alta tensão, o que pode impedir a instalação com catavento no poço. CE = 9540 μ S/cm (Água muito salina). NÃO APROVADO PARA INSTALAÇÃO, FORA DOS PADRÕES DE POTABILIDADE
Petrolina	Cacimba do Baltazar	SEM INFORMAÇÃO	20	Não	Monofásica	105.0	Poço tubular abandonado, obstruído, instalado com catavento destruído. Poço muito antigo, cadastrado pela CPRM (CR082???), sem condições de avaliação. Existe outro poço mais recente (2004) ao lado, a 1,90 m, também com catavento destruído, ambos sem condição de acesso ao poço. POÇO OBSTRUÍDO, SEM CONDIÇÕES DE INSTALAÇÃO
Petrolina	Cacimba do Baltazar	SEM INFORMAÇÃO	20	Não	Monofásica	105.0	Poço tubular perfurado em 2004 para substituir o poço 06001. Foi instalado com catavento, hoje destruído. Possui caixa de fibra de 5,00 m ³ e bebedouro. Água era utilizada para dessedentação animal. Segundo informação de morador, a água era boa e atendia ao consumo primário, secundário e animal. Sem acesso ao poço. SUGESTÃO DE SUBSTITUIÇÃO DO CATAVENTO, POÇO IMPORTANTE
Petrolina	Sítio Tabuleiro (Próx. Água Branca)	8940	10	Não	Monofásica	SEM INFORMAÇÃO	Poço tubular localizado às margens de estrada vicinal, perfurado em 2016 e não instalado. O proprietário assina o Termo de Servidão. Não há energia elétrica próxima. Água límpida e inodora, CE = 8940 μ S/cm (água muito salina), fora dos parâmetros de instalação.
Petrolina	Sítio Bom Sucesso	3760	10	Não	Trifásica	150.0	Poço tubular construído em 2012 e instalado com catavento, que foi retirado e cedido a outra comunidade mais carente. Possui casa de bomba em perfeito estado e bebedouro na beira da estrada, a cerca de 120,00m.

Projeto Revitalização de Poços no Estado de Pernambuco

RELATÓRIO EXECUTIVO

							Proprietário assina termo de servidão. Poço APTO PARA TESTE DE VAZÃO. SUGESTÃO DE INSTALAÇÃO DE CATAVENTO, EE Trifásica de Alta, a cerca de 150,00m do poço.
Petrolina	Sítio Baixa Fechada	1057	10	Não	Monofásica	237.0	Poço construído em abril de 2017, não instalado. Proprietário assina Termo de Servidão. Água límpida e inodora. CE = 1057 (Salobra). Atualmente é usado com sarilho.. POÇO SUGERIDO PARA INSTALAÇÃO COM CATAVENTO e APTO PARA TESTE DE VAZÃO
Petrolina	Sítio Aranzel	4990	8	Não	Monofásica	89.0	Poço tubular construído em 07/2017 e não instalado. Está sendo usado com sarilho. O proprietário assina o Termo de Servidão. Água límpida e inodora. CE = 4990 µS/cm (Salina). Energia elétrica a 89,00m, caso haja impedimento para a instalação, pode ser equipado com catavento. APTO PARA TESTE DE VAZÃO
Petrolina	Sítio Flor da América	4070	15	Não	Monofásica	49.0	Poço tubular construído há cerca de 25 anos, de utilização pública, atende a mais de 15 famílias. Água límpida e inodora, CE = 4070 µS/cm (Salina). Atende a todo o rebanho das cercanias. O catavento está em operação, mas apresenta sérios problemas mecânicos. SUGESTÃO PARA SUBSTITUIÇÃO DO CATAVENTO e REVITALIZAÇÃO DA ESTRUTURA EXISTENTE (Reservatório Bebedouro)
Petrolina	Sítio Alagadiço da Cruz	1800	5	Sim	Monofásica	154.0	Poço recém construído, a 154m da rede monofásica, área boa para montagem com cata-vento. Residências são atendidas pela COMPESA, porém, o abastecimento é intermitente.
Petrolina	Sítio Boi Morto	12800	SEM INFORMAÇÃO	Sim	Monofásica	100.0	Poço recém construído, porém de alta salinidade.
Petrolina	Sítio Lajedo	2500	1	Não	SEM INFORMAÇÃO	SEM INFORMAÇÃO	Poço em propriedade particular a 1300m da estrada mais próxima. Não atenderia à comunidade.
Petrolina	Assentamento Lindolfo Silva	4500	33	Não	SEM INFORMAÇÃO	SEM INFORMAÇÃO	Poço construído ao lado de um poço antigo obstruído que tinha água doce. Está a 900m da rede elétrica. Já foi solicitado à CELPE a ligação da energia ao poço. Foi realizado teste de vazão pela CODEVASF (AgroSolo) em 01/09/2017, e feito pedido de montagem do poço à CODEVASF que informou que poderia equipá-lo com cata-vento.
Petrolina	Sítio Tanque Novo	SEM INFORMAÇÃO	SEM INFORMAÇÃO	Sim	Monofásica	SEM INFORMAÇÃO	Poço construído pela CODEVASF. Obstruído
Petrolina	Sítio Tanque Novo	SEM INFORMAÇÃO	8	Sim	Monofásica	40.0	Poço construído e instalado pela CODEVASF, está pronto para ser usado, só falta a ligação com a rede elétrica que está a apenas 40m. O proprietário informou que aguarda a ligação da rede pela CELPE desde 2014.
Petrolina	Sítio Tabuleirinho	SEM INFORMAÇÃO	7	Não	SEM INFORMAÇÃO	280.0	Poço da CODEVASF com cata-vento quebrado. Bom sistema de distribuição, só necessita da troca do cata-

Projeto Revitalização de Poços no Estado de Pernambuco

RELATÓRIO EXECUTIVO

							vento.
Petrolina	Assentamento Pedro Paulo (Sítio Queimada Nova)	3400	10	Não	SEM INFORMAÇÃO	SEM INFORMAÇÃO	Poço seco.
Petrolina	Sítio Santo Antônio	3700	10	Não	Monofásica	208.0	Poço de boa vazão operando com cata-vento em más condições de conservação. Moradores solicitaram instalação de bomba submersa, porém a rede elétrica está a 208m de distância do poço.
Petrolina	Sítio Baixa do Lajedo	1860	2	Sim	Monofásica	0.0	Poço em propriedade particular equipado com bomba SAPO, abastece reservatório de alvenaria. Água é usada para irrigar uma plantação de sorgo e capim. Um poste de madeira que poderá ser substituído. Proprietário solicitou revitalização para ter uma maior vazão para sua irrigação. Pequena população beneficiada.
Petrolina	Sítio Cabaceira	SEM INFORMAÇÃO	SEM INFORMAÇÃO	Sim	Monofásica	5.0	Poço nunca instalado, obstruído a 20m. Proprietário do terreno informou que tirava água do poço com sarrilho e que a água era de boa qualidade, poço obstruído pois não havia revestimento o suficiente.
Petrolina	Sítio Baixo do Lajedo	2510	SEM INFORMAÇÃO	Não	SEM INFORMAÇÃO	SEM INFORMAÇÃO	Poço perfurado e instalado recentemente pela CODEVASF com cata vento
Petrolina	Fazenda Castanheira	1900	6	Sim	Monofásica	300.0	Poço perfurado para a Faz. Castanheira, com muito baixa vazão (
Petrolina	Fazenda Garçinha	13470	1	Sim	Monofásica	SEM INFORMAÇÃO	Poço particular com alta condutividade e vazão muito baixa
Petrolina	Sítio Salinas I	SEM INFORMAÇÃO	SEM INFORMAÇÃO	Sim	Monofásica	SEM INFORMAÇÃO	Poço da Codevasf, instalado recentemente com cata vento
Petrolina	Sítio Salinas II	9940	1	Sim	Monofásica	SEM INFORMAÇÃO	Poço da Codevasf, instalado recentemente com cata vento
Petrolina	Sítio Salinas III	3710	SEM INFORMAÇÃO	Sim	Monofásica	86.0	Poço com B. Manual que deve ser substituída por Cata - vento / B. Submersa, caso tenha vazão suficiente.
Petrolina	Sítio Independência - Pau ferro	4370	4	Sim	Monofásica	12.0	Poço Codevasf, revitalizado recentemente
Petrolina	Fazenda Pedra Preta	6100	2	Sim	Monofásica	303.0	Poço importante para a dessedentação animal
Petrolina	Sítio Boa Vista	3170	2	Sim	Monofásica	SEM INFORMAÇÃO	Poço antigo (>50 anos?), com boa vazão, recentemente revitalizado pela Codevasf. Pode e deve ser avaliado abastecimento integrado de outras famílias no local
Petrolina	Sítio Tanquinho da Tereza - Pau Ferro	1290	SEM INFORMAÇÃO	Sim	Monofásica	SEM INFORMAÇÃO	Poço instalado com o cata-vento , necessitando de um Reservatório atualmente, pois o poço está em funcionamento
Petrolina	Sítio Barreiro II	8760	SEM INFORMAÇÃO	Sim	Monofásica	220.0	Poço antigo importante pelas características iniciais e qualidade de sua água
Petrolina	Sítio Alfavaca	1220	2	Não	SEM INFORMAÇÃO	SEM INFORMAÇÃO	Poço novo com características de CE boas e sem energia elétrica. Deve ser testado e com opção de instalação de cata - vento.
Petrolina	Sítio Chapada	3600	5	Sim	Monofásica	122.0	Poço com poucas informações e com características de locação ruim. Deve ser testado para avaliar.

Projeto Revitalização de Poços no Estado de Pernambuco

RELATÓRIO EXECUTIVO

Petrolina	Sítio Lagoa Brava	13220	6	Sim	Monofásica	127.0	Poço com poucas informações e com características de locação muito ruim e CE muito elevada. Não deve suportar teste.
Petrolina	Sítio Baixa do Tatu	4810	10	Não	Monofásica	SEM INFORMAÇÃO	Poço tubular perfurado em 2016, não instalado, está sendo explotado com sarilho. Água levemente turva /com leve odor, CE = 4810µS/cm (muito salina) Não há energia elétrica próxima. Proprietário assina o termo de servidão. APTO PARA TESTE DE VAZÃO / INSTALAÇÃO COM CATAVENTO.
Petrolina	Sítio Alagadiço do Chapéu	3610	1	Não	Monofásica	48.8	Poço tubular perfurado em 1994, instalado com catavento, hoje danificado. O proprietário retirou os tubos edutores e colocou um sarilho, que hoje atende aos animais do entorno. Água límpida e inodora, CE =3610 µS/cm (Água salina). Proprietário deseja bomba submersa, mas a energia está a 240 m do poço
Petrolina	Sítio Cristalina	1070	8	Não	Monofásica	72.7	Poço tubular perfurado em 2016, pela CODEVASF, que informou vazão de 272,00 l/h (Teoricamente seco). Situado em uma propriedade rural, distante cerca de 1000 m da estrada de acesso. As propriedades do entorno são da mesma família. Água levemente turva e sem odor. CE = 1070 µS/cm (medianamente salobra). APTO PARA TESTE DE VAZÃO. INDICAÇÃO PARA INSTALAÇÃO DE CATAVENTO
Petrolina	Sítio Baixa da Simpatia_Cachoeirinha	9830	10	Não	Monofásica	SEM INFORMAÇÃO	Poço tubular perfurado em dez/15 (particular) e ainda não instalado. Não há energia elétrica próxima. Água turva e inodora. CE = 9830 µS/cm (muito salina), fora dos padrões de potabilidade estabelecidos no projeto. Os animais desse sítio bebem habitualmente essa água e, não há outras opções de consumo durante o período de seca. SITUAÇÃO DE EXCEÇÃO a SER DEFINIDA. ACESSO FÁCIL AO POÇO
Petrolina	Sítio Cabaceira	3820	4	Não	SEM INFORMAÇÃO	23.2	Poço instalado com bomba SAPO provisória, usado para dessedentação animal e pequena irrigação de capim. Energia da bomba safo ligada na casa por meio de uma extensão. Distância até a rede elétrica e baixa vazão informada favorece o uso de cata-vento. SSA deverá ser instalado a 222m do poço.
Petrolina	Sítio Lagoa dos Canudos	3300	10	Não	Monofásica	26.0	Poço antigo paralizado. Houve acúmulo de material/obstrução parcial do poço em 37m (dos 56m originais), porém é possível que ainda possa comportar um equipamento de bombamento de baixa vazão. Além disso, devido à distância do SSA (290m) e da rede elétrica (260m), não recomenda-se sua revitalização.
Petrolina	Sítio Lagoa da Aroeira	2400	4	Sim	Monofásica	50.6	Poço de uso particular. Já está instalado com uma bomba submersa e sendo utilizado normalmente pelo proprietário do terreno para irrigação. Revitalização traria poucas melhorias e restrita relevância social. Fácil

Projeto Revitalização de Poços no Estado de Pernambuco

RELATÓRIO EXECUTIVO

							acesso.
Petrolina	Sítio Baixa do Lajedo	2370	5	Sim	Monofásica	SEM INFORMAÇÃO	Poço da CODEVASF paralizado pela queima da bomba. Possui todo SSA instalado e em bom estado. Só necessita da troca da bomba e cercado do poço. Poço parcialmente obstruído em 29m, o que deve ter levado à queima da bomba, já que a mesma tinha seu crivo justamente em 29m. Necessário limpeza com compressor antes da realização do teste de vazão.
Petrolina	Sítio Gacheiro	562	1	Não	SEM INFORMAÇÃO	309.0	Poço particular a 300m da estrada. Há um poço da CODEVASF instalado com cata-vento em operação na mesma propriedade mais perto da estrada, com caixa d'água e chafariz. Revitalização deste poço teria restrita relevância social.
Petrolina	Sítio Toco Preto (Tigres)	5400	SEM INFORMAÇÃO	Sim	Monofásica	200.0	Poço abandonado devido à alta salinidade.
Itacuruba	Comunidade Qulimbola da Ingazeira	SEM INFORMAÇÃO	20	Sim	Monofásica	SEM INFORMAÇÃO	Poço encontra-se obstruído.
Itacuruba	Jatiña/ Fazenda Cachoeira	14270	20	Não	Monofásica	200.0	Verifica-se a necessidade de revitalização dos componentes existentes e, também a instalação do bebedouro para animais e reservatório de água.
Itacuruba	Fazenda Maravilha	12500	1	Sim	Monofásica	11.0	CE Elevada
Itacuruba	Faz Pereiro	5300	3	Sim	Monofásica	10.0	Cata-vento quebrado
Itacuruba	Faz Poço do Boi	8000	10	Sim	Monofásica	5.0	Cata-vento quebrado
Lagoa dos Gatos	Lagoa dos Patos	650	65	Sim	Monofásica	0.0	Poço obstruído
Lagoa dos Gatos	Sítio Periperi	SEM INFORMAÇÃO	80	Sim	Monofásica	0.0	Não há necessidade de revitalização
Belém de Maria	Vila Batateiras	SEM INFORMAÇÃO	SEM INFORMAÇÃO	Sim	Monofásica	60.0	Poço Seco
Belém de Maria	Sítio Quandús	969	30	Sim	Monofásica	0.0	Poço surgente com problemas no revestimento
Belém de Maria	Engenho Gruta Funda	63	1	Sim	Monofásica	0.0	Nascente (Particular)
Belém de Maria	Sítio Soeira	511	SEM INFORMAÇÃO	Sim	Monofásica	0.0	Poço tubular com a boca abaixo do nível do solo. Instalado com uma bomba sapo pequena que abastece uma caixa de 1000 L que alimenta a casa do proprietário e de alguns vizinhos. Proprietário se comprometeu em ceder a água para comunidade desde que continue usando sua caixa d'água.
Belém de Maria	Sítio do Meio	103	70	Sim	Monofásica	30.0	Poço Amazonas raso
Belém de Maria	Assentamento Gulandi Guabiraba	146	90	Sim	Trifásica	80.0	Poço Amazonas raso
Belém de Maria	Vila Batateira	350	SEM INFORMAÇÃO	Sim	Trifásica	16.0	Poço Amazonas - Pode servir ao posto médico

Projeto Revitalização de Poços no Estado de Pernambuco

RELATÓRIO EXECUTIVO

Lagoa Grande	Barra Bonita	SEM INFORMAÇÃO	4	Sim	Monofásica	227.0	Energia a 227m.
Lagoa Grande	Morro Alegre	6600	7	Sim	Monofásica	10.0	CE muito elevada, Mas como o uso atual é para dessedentação animal, poderia ser revisitado, visando a avaliação das questões ambientais e de saúde associada ao uso desta água. Talvez, se necessário podem ser feitas melhorias no sistema de distribuição e construção de um novo bebedouro.
Lagoa Grande	Faz. Maracujá	4000	8	Sim	Monofásica	11.0	SEM INFORMAÇÃO
Lagoa Grande	Caldeirãozinho	7700	6	Sim	Monofásica	12.0	CE Elevada
Lagoa Grande	Sítio Belém	8280	16	Sim	Monofásica	6.0	CE Elevada
Lagoa Grande	Sítio Traíra	2910	8	Sim	Monofásica	125.0	Poço obstruído
Lagoa Grande	Jutaí - AVJ	8890	20	Sim	Monofásica	7.0	CE Elevada
Lagoa Grande	Sítio Cabanas	5340	8	Sim	Monofásica	51.0	SEM INFORMAÇÃO
Lagoa Grande	Sítio Tanque Novo	4490	15	Sim	Monofásica	106.0	CE Elevada
Lagoa Grande	Sítio Panela	9020	10	Sim	Monofásica	40.0	CE Elevada
Lagoa Grande	Sítio São Martins	15640	5	Sim	Monofásica	61.0	CE Elevada
Lagoa Grande	Lambedor	1671	18	Sim	Monofásica	60.0	Poço obstruído
Buíque	Sítio Ouricuri	12000	20	Sim	Monofásica	2.0	CE Elevada
Buíque	Gameleira	5040	20	Sim	Monofásica	2.0	CE Elevada
Cachoeirinha	Sítio Caldeirão de Baixo	4600	SEM INFORMAÇÃO	Não	SEM INFORMAÇÃO	SEM INFORMAÇÃO	Poço obstruído
Cachoeirinha	Sítio Caldeirão de Baixo	SEM INFORMAÇÃO	SEM INFORMAÇÃO	Sim	Monofásica	SEM INFORMAÇÃO	Poço obstruído
São Bento do Una	Parque de Exposições	SEM INFORMAÇÃO	SEM INFORMAÇÃO	Sim	Monofásica	60.0	Poço obstruído
São Bento do Una	Rua Duque de Caxias (antigo Matadouro)	SEM INFORMAÇÃO	SEM INFORMAÇÃO	Sim	Trifásica	0.0	Poço obstruído
São Bento do Una	Av. Afrísio Santos	7693	100	Sim	Trifásica	0.0	Condutividade elétrica elevada.
São Bento do Una	Sítio Logradouro	1458	SEM INFORMAÇÃO	SEM INFORMAÇÃO	SEM INFORMAÇÃO	SEM INFORMAÇÃO	Poço seco
São Bento do Una	Columbi	1500	SEM INFORMAÇÃO	Sim	Monofásica	116.0	Poço obstruído
Altinho	Sítio Demarcação	SEM INFORMAÇÃO	SEM	Sim	Monofásica	40.0	Poço obstruído

Projeto Revitalização de Poços no Estado de Pernambuco

RELATÓRIO EXECUTIVO

Altinho	Sítio Caracol	559	INFORMAÇÃO SEM INFORMAÇÃO	Sim	Monofásica	4.0	Poço obstruído
Altinho	Quilombo I	20000	SEM INFORMAÇÃO	Sim	Monofásica	50.0	Condutividade elétrica elevada
Altinho	Letreiro	6040	60	Sim	Monofásica	162.0	Condutividade elétrica elevada
Agrestina	Sítio Pé da Ladeira	443	60	Não	Monofásica	50.0	Poço amazonas raso (3,30m)
Belém de São Francisco	Fazenda Tamboril	17000	4	Não	Monofásica	20.0	CE muito alta
Belém de São Francisco	Fazenda Poço Comprido	7700	5	Não	Monofásica	SEM INFORMAÇÃO	CE muito alta
Belém de São Francisco	Fazenda Poço Comprido	3700	5	Não	Monofásica	120.0	Distância da energia elétrica (120 m)
Belém de São Francisco	Fazenda Açude Novo	4400	6	SEM INFORMAÇÃO	SEM INFORMAÇÃO	46.0	SEM INFORMAÇÃO
Belém de São Francisco	Pau Ferro	4600	2	Sim	Monofásica	100.0	Distância da energia elétrica (100 m). Comunidade pequena.
Belém de São Francisco	Fazenda Pombas/Riacho Pequeno	6870	10	Não	Monofásica	420.0	CE muito alta. Mas como o uso atual é para dessedentação animal, poderia ser revisitado, visando a avaliação das questões ambientais e de saúde associada ao uso desta água com CE alta. Necessita de instalação de energia que está 420 metros. Necessita de substituição do sistema de adução e de bombeamento.
Belém de São Francisco	Fazenda Pombas 2	14200	2	Não	Monofásica	222.0	CE muito alta
Belém de São Francisco	Boqueirão 2	16500	5	Não	Monofásica	30.0	CE muito alta
Belém de São Francisco	Serrote Fechado	6650	3	Não	Monofásica	53.0	CE muito alta
Belém de São Francisco	Várzea da Onça/Queixada	18000	2	Não	Monofásica	SEM INFORMAÇÃO	CE muito alta
Belém de São Francisco	Quixaba do Cosme	SEM INFORMAÇÃO	4	SEM INFORMAÇÃO	SEM INFORMAÇÃO	SEM INFORMAÇÃO	Poço já equipado. Instalado pela CODEVASF.
Belém de São	Quixaba do Cosme	4020	4	Não	Monofásica	500.0	Distância da energia elétrica (500m). CE elevada.

Projeto Revitalização de Poços no Estado de Pernambuco

RELATÓRIO EXECUTIVO

Francisco							
Belém de São Francisco	Alto de Terra	9100	1	Não	Monofásica	SEM INFORMAÇÃO	CE muito alta
Belém de São Francisco	Poço da Areia/ Riacho dos Cavalos	6600	2	Sim	Monofásica	15.0	CE muito alta. Mas como o uso atual é para dessedentação animal, poderia ser revisitado, visando a avaliação das questões ambientais e de saúde associada ao uso desta água com CE alta. Apenas 2 famílias são (e podem ser futuramente) atendidas pelo poço.
Belém de São Francisco	Jibóia	5020	SEM INFORMAÇÃO	Não	Monofásica	20.0	Faltam os dados das famílias atendidas.
Belém de São Francisco	Cachoeira	15930	3	Não	Monofásica	SEM INFORMAÇÃO	CE muito alta
Belém de São Francisco	Assentam. Custodia	8000	15	Sim	Monofásica	5.0	CE elevada e falta fazer ligação de energia.
Belém de São Francisco	Barro Vermelho	8000	10	Sim	Monofásica	95.0	Apesar de CE elevada o poço está em operação pra uso animal.
Belém de São Francisco	Faz Encruzilhada	SEM INFORMAÇÃO	1	Sim	Monofásica	25.0	Faltam dados de CE. Propriedade particular?
Santa Maria da Boa Vista	Poço do Icó	1170	SEM INFORMAÇÃO	Sim	Monofásica	40.0	Poço abandonado, devido a desativação do Campo de pouso de aeronaves. Posteriormente foi obstruído com materiais não identificado, apresentando obstrução aos 24,00 m.
Santa Maria da Boa Vista	Sítio Tanque Novo	8750	SEM INFORMAÇÃO	SEM INFORMAÇÃO	SEM INFORMAÇÃO	SEM INFORMAÇÃO	Poço instalado com bomba Anauger ("Sapo"), improvisada, deve ser testado pela vazão informada.
Santa Maria da Boa Vista	Sítio Salvador	6650	SEM INFORMAÇÃO	Sim	Monofásica	154.0	Poço funcionava com Energia Solar, hole se encontra paralizado por 5 anos. Abastecia animais (> 1.000),na estrutura de reservação e distribuição. Houve abandono e roubo das placas solares, geradoara de energia.
Santa Maria da Boa Vista	Várzea Nova	5540	14	Sim	Monofásica	51.0	Poço Perfurado e não instalado. Deve-se testar a sua capacidade, pois a área é carente com um poço obstruído com tubos de cata-vento.
Santa Maria da Boa Vista	Faz. São José	3810	1	SEM INFORMAÇÃO	SEM INFORMAÇÃO	SEM INFORMAÇÃO	Poço perfurado e instalado com bomba submersa, que distribui para reservatório e coxos para animais. Sistema montado e funcionando, que pode ser melhorado. É revitalizável mas não prioritário.
Santa Maria da Boa Vista	Faz. Barreiros	14600	6	Sim	Monofásica	47.0	Poço perfurado em 2015 e nunca instalado. Não se conhece dados e importante teste pra avaliação, haja vista importância para o local, para os animais, que são bastante naquela área.

Projeto Revitalização de Poços no Estado de Pernambuco

RELATÓRIO EXECUTIVO

Santa Maria da Boa Vista	Faz. Estreito	SEM INFORMAÇÃO	1	Sim	Monofásica	235.0	Poço perfurado recentemente, ainda com resíduos de óleo que aparece no medidor de nível. Pelas características iniciais, poço não deve ser tratado como prioridade.
Santa Maria da Boa Vista	Assento Luiz Gonzaga	2500	50	Sim	Monofásica	47.0	Poço perfurado para a Codevasf em 2014 (Agrosolo), com 60 m e Q≈ 1.000l/h, informado pelo líder comunitário local. Deve ser testado e avaliado, pois a necessidade é muito grande com bastante pessoas e animais no assentamento.
Santa Maria da Boa Vista	Faz. Algodoeiro	9830	18	Sim	Monofásica	149.0	Poço perfurado para a comunidade para abastecimento local. Deve-se testar pela vazão informada e necessidade do entorno.
Santa Maria da Boa Vista	Fazenda Vista Alegre	4950	12	Sim	Monofásica	165.0	Poço perfurado pela Prefeitura Municipal (Público), em 1988, com prof. De 39,00 m com características de boa localização. Deve ser testado para montagem de um novo sistema de distribuição com bomba submersa. Caso isso se viabilize, foi projetado chafariz e bebedouro na parte de cima/externa, juntos à casas para uso coletivo.
Ibimirim	Santa Rosa (Reserva Indígena Kambiwás)	SEM INFORMAÇÃO	30	Sim	Monofásica	650.0	Poço muito antigo, que segundo informações, foi perfurado pela Petrobras e está abandonado há muitos anos. Segundo informações, a população local utilizava tração animal para enrolar a corda da sonda utilizada para retirar água do poço. O nível estático está abaixo de 100 metros, comprimento máximo do nosso medidor de nível.
Ibimirim	Agrovila 04	SEM INFORMAÇÃO	420	Sim	Trifásica	SEM INFORMAÇÃO	Poço Perfurado pela CPRM! Água Salobra! Totalmente Entupido!! Bomba caiu dentro do poço!! Laje de Proteção quebrada. Precisa retirar a bomba!! Reservatório!! Refazer infraestrutura!! Cescado!! Bomba Nova!!
Ibimirim	Sítio Igrejinha	SEM INFORMAÇÃO	30	Não	SEM INFORMAÇÃO	3.0	Poço perfurada pela CPRM, mas não foi instalado. Furado a cerca de 30 anos. Atualmente poço seco. Morador disse que esta entupido e que passa de 100 m de profundidade.
Ibimirim	Sítio Oé (OER)	710	150	Não	SEM INFORMAÇÃO	200.0	Segundo a comunidade, esse era o melhor poço que havia no município!!! Poço servia para abastecimento de carro pipa. Revitalizando esse poço, ele passará a atender a comunidade poço da cruz, que fica a cerca de 5 km. Poço com identificação da CPRM: HR 730. Falta infraestrutura (cerca, laje de proteção), Bomba, Fonte de energia (poste mais próximo esta a +- 200m. * Topou, mas a descida do corpo de prova foi interrompida pois receava-se perde o equipamento. (Informação da população: O poço esta entupido pois tem uma estaca dentro).
Dormentes	Sítio Manoel Joaquim II	12530	7	Sim	Monofásica	33.0	CE muito alta

Projeto Revitalização de Poços no Estado de Pernambuco

RELATÓRIO EXECUTIVO

Dormentes	Sítio Cacimba	7620	6	Sim	Monofásica	800.0	CE muito alta
Dormentes	Sítio Perserverença- Assoc.Curral Velho	7040	7	Sim	Monofásica	50.0	CE muito alta. Mas como o uso atual é para dessedentação animal, poderia ser revisitado, visando a avaliação das questões ambientais e de saúde associada ao uso desta água com CE alta.
Dormentes	Sítio Perserverença II- Assoc.Curral Velho	4500	SEM INFORMAÇÃO	Sim	Monofásica	130.0	Não há informação de famílias atendidas. Energia a 128m. Prefeitura resolverá?
Dormentes	Sítio Baixão	5800	4	Sim	Monofásica	55.0	CE muito alta
Dormentes	Sítio Lagoinha de São Bento	8680	4	Sim	Monofásica	230.0	CE muito alta. 4 famílias são (e podem ser futuramente) atendidas pelo poço. A energia elétrica está a 230 metros. Mas como o uso atual é para dessedentação animal, poderia ser revisitado, visando a avaliação das questões ambientais e de saúde associada ao uso desta água com CE alta.
Dormentes	Sítio Lagoinha	10060	4	Sim	Monofásica	117.0	CE muito alta. 4 famílias são (e podem ser futuramente) atendidas pelo poço. A energia elétrica está a 117 metros. Mas como o uso atual é para dessedentação animal, poderia ser revisitado, visando a avaliação das questões ambientais e de saúde associada ao uso desta água com CE alta.
Dormentes	Sítio Lagoa do Bola	7940	10	Sim	Monofásica	117.0	CE muito alta. A energia elétrica está a 117 metros. Mas como o uso atual é para dessedentação animal, poderia ser revisitado, visando a avaliação das questões ambientais e de saúde associada ao uso desta água com CE alta.
Dormentes	Sítio Botão de Sêda	10860	SEM INFORMAÇÃO	Sim	Monofásica	70.0	CE muito alta
Dormentes	Sítio Pajeú	14650	6	Sim	Monofásica	100.0	CE muito alta
Dormentes	Sítio Facão	1689	SEM INFORMAÇÃO	Sim	Monofásica	8.0	Há um poço próximo (da CODEVASF) que abastece a comunidade. Poço Particular
Dormentes	Sítio Lagoa do Junco	14530	6	Sim	Monofásica	30.0	CE muito alta
Dormentes	Sítio Caldeirão	5	SEM INFORMAÇÃO	Sim	Monofásica	156.0	Não há interesse do proprietário. Poço Privado
Dormentes	Sítio Baixa da Esperança	3570	SEM INFORMAÇÃO	Sim	Monofásica	198.0	Não há informação de famílias atendidas. Energia a 198m.
Orocó	Poço Grande I / Boa Paz	SEM INFORMAÇÃO	10	Sim	Monofásica	SEM INFORMAÇÃO	Poço Codevasf, funcionava com cata - vento, que aduzia água por uma distância " grande ", com desnível de 4/5 m, para bebedouro em ponto estratégico, para todos os animais. Este sistema ficou sem manutenção, sucateou e posteriormente o poço foi obstruído. Este, está em boa localização técnica, o que seria importante dentro de outro programa desobstruí-lo, pelo seu histórico.
Orocó	Poço Grande II	SEM INFORMAÇÃO	30	Sim	Monofásica	30.0	Poço Codevasf, revitalizado recentemente. Abastece reservatório que distribui para o bebedouro para bastante animais. Estava sem funcionar quando da visita, mas a manutenção já estava programada.

Projeto Revitalização de Poços no Estado de Pernambuco

RELATÓRIO EXECUTIVO

Orocó	Fazenda Casa Nova	SEM INFORMAÇÃO	15	Sim	Monofásica	10.0	Poço Codevasf antigo (1997), com alta salinidade e com obstrução aos 9,0 m, possivelmente pela corrosão do tubo condutor de aço. Poço abandonado.
Orocó	Fazenda Olho D'Água	SEM INFORMAÇÃO	SEM INFORMAÇÃO	Sim	Monofásica e Trifásica	35.0	Poço Codevasf, há 2,5 anos foi reativado com um sistema de cata-vento. Há 01 ano por falta de manutenção, deixou de funcionar. Como tem uma Qinformada de 2.500 l/h é importante uma avaliação com teste. Pode-se reinstalar cata-vento ou energizar, haja vista a existencia de EE próxima. Tem que baixar, pois é de Alta e trifásica. foi arrancada a caixa e bebedouro.
Orocó	Fazenda Santo Antônio	SEM INFORMAÇÃO	SEM INFORMAÇÃO	Sim	Monofásica	482.0	Poço Codevasf, que deve ser mantido o sistema de cata-vento com as devidas manutenções, em função da sua posição (interna da fazenda), e distância muito grande da EE (~500 m)
Orocó	Fazenda Jatobazinho	5260	SEM INFORMAÇÃO	Sim	Monofásica	235.0	Poço Codevasf antigo (> 30 anos), com 32 m e Q~2,3 m³/h (informante). Tem uma grande demanda de animais da região. Existe um problema, que é a corrosão do tubo condutor de aço, que pode danificar o poço. Em uma manutenção pode fazer uma correção. A EE está distante 235 m. O sistema pode ser melhorado e e revitalizado com a energia ou manter cata-vento, aumentando a reservação e distribuição.
Orocó	Fazenda Pajeú	8610	SEM INFORMAÇÃO	Sim	Monofásica	186.0	Poço Codevasf, com cata-vento inicialmente. Após sua quebra e necessidades, foi instalado B.summersa, que abastece Reservatório e bebedouro animal. Existe EE no poço pra bomba atual, embora seu poste esteja a 186 m.
Orocó	Projeto Brígida - Agrovila I	8320	1	Sim	Monofásica	35.0	Poço perfurado para particular para irrigação em lote no Projeto Brígida / Agrovila I. Em função da salinidade, este não foi adiante. Também sua vazão é limitante. Embora não avaliada, pelas informações é "baixa"
Orocó	Projeto Brígida - Agrovila II - Área Cequeiro	4080	1	Sim	Monofásica e Trifásica	10.0	Poço particular com objetivos de irrigação, sem nenhuma infraestrutura local, salinidade alta e possivelmente baixa vazão.
Orocó	Comunidade Juventude I- Escola	960	SEM INFORMAÇÃO	Sim	Monofásica	68.0	Poço Codevasf, com "água e vazão boa", segundo informações. Poço está obstruído, sem detalhes e que pode ser investigado com equipamento e mais informações, pela importância deste no local.
Orocó	Comunidade Juventude II	450	SEM INFORMAÇÃO	Sim	Monofásica	15.0	Poço Codevasf, descontinuado devido quebra do cata-vento(falta de manutenção). Água muito boa, que deve ser analisada junto à vazão. Tubo condutor, precisa de uma completação telescópica, para preservação do poço.
Orocó	Comunidade Juventude III	SEM INFORMAÇÃO	40	Sim	Monofásica	57.0	Poço Codevasf revitalizado e com sistema implantado e cata-vento com defeito.
Orocó	Malhada de Areia	1370	6	Sim	Monofásica	185.0	Poço Codevasf, instalado e funcionando com cata-vento. O grande problema é quando há uma quebra de componentes e paralização do sistema. Água boa, o detalhe é a EE que está há ~ 200 m.

Projeto Revitalização de Poços no Estado de Pernambuco

RELATÓRIO EXECUTIVO

Orocó	Associação Riacho do Jatobá	9820	11	Sim	Monofásica	130.0	Poço Codevasf, instalado e funcionando com cata-vento. O grande problema é quando há uma quebra de componentes e paralização do sistema. Está a bastante tempo paralizado.
Orocó	Vargem Grande	4000	12	Sim	Monofásica	15.0	Poço Codevasf, instalado e funcionando com cata - vento. Recentemente trocado componentes novos (canos + pistão), com recursos particulares e sem apoio geral da comunidade usuária. Água razoável que pode ser testado para viabilizar sua revitalização.
Tacaimbó	Riacho Fechado	SEM INFORMAÇÃO	SEM INFORMAÇÃO	Não	SEM INFORMAÇÃO	SEM INFORMAÇÃO	Poço obstruído
Tacaimbó	Estrada das Lagrimas	6640	300	Sim	Monofásica	70.0	CE Elevada
Carnaubeira da Penha	Salinas	13300	7	Sim	Monofásica	80.0	CE elevada - 13300 µ/cm
Carnaubeira da Penha	Aldeia Saquinho	5600	10	SEM INFORMAÇÃO	Monofásica	17.0	CE elevada - 5600 µ/cm e área indígena
Carnaubeira da Penha	Aldeia Saquinho 2	3740	10	Sim	Monofásica	0.0	Ce elevada - 3740 µ/cm e área indígena
Carnaubeira da Penha	Aldeia Brejinho	5050	42	Não	Monofásica	41.0	CE elevada - 5050 µ/cm e área indígena
Carnaubeira da Penha	Riacho Grande	2120	8	Sim	Monofásica	SEM INFORMAÇÃO	Poço obstruído
Carnaubeira da Penha	Fazenda Trecho	15600	7	Não	Monofásica	93.0	CE muito elevada - 15600 µ/cm
Carnaubeira da Penha	Fazenda Sítio da Barra	SEM INFORMAÇÃO	9	Sim	Monofásica	2.0	Falta dados de CE
Carnaubeira da Penha	Sítio Areado	9270	6	Sim	Monofásica	5.0	CE muito elevada - 9270 µ/cm
Carnaubeira da Penha	Sítio Tiririca	3740	6	Sim	Monofásica	12.0	SEM INFORMAÇÃO
Carnaubeira da Penha	Riacho Olho D'Água	8280	15	Sim	Monofásica	55.0	CE muito elevada, Mas como o uso atual é para dessedentação animal, poderia ser revisitado, visando a avaliação das questões ambientais e de saúde associada ao uso desta água.
Carnaubeira da Penha	Juazeiro-Aldeia Mingu	4000	2	Não	Monofásica	20.0	CE elevada. Poderá servir aos animais?
Carnaubeira da Penha	Faz Jatobá	12000	10	Não	Monofásica	85.0	CE elevada
Carnaubeira da Penha	Capim Grosso	4000	5	Não	Monofásica	180.0	CE elevada e energia distante
São Caetano	Sítio Estivas	6950	12	Não	Monofásica	52.0	CE elevada e propriedade particular
São Caetano	Sítio Mingú	5640	30	Não	Monofásica	42.0	CE elevada e propriedade particular
São Caetano	Sítio Várzea da Cobra	7010	50	Não	Monofásica	150.0	CE elevada
São Caetano	Sítio Macacos	810	15	Não	Monofásica	77.0	Obstruído
São Caetano	Sítio Boqueirão	6034	20	Não	Monofásica	97.0	CE elevada
Cabrobó	Massapé	13200	6	Sim	Monofásica	30.0	CE muito elevada, Mas como o uso atual é para

Projeto Revitalização de Poços no Estado de Pernambuco

RELATÓRIO EXECUTIVO

							dessedentação animal, poderia ser revisitado, visando a avaliação das questões ambientais e de saúde associada ao uso desta água.
Cabrobó	Fazenda Massapê 2	5440	6	Sim	Monofásica	45.0	Reavaliar a distância da energia.
Cabrobó	Fazenda Alazão	9200	60	Não	Monofásica	20.0	CE muito alta
Cabrobó	Salãozinho	8800	7	Sim	Monofásica	40.0	CE muito elevada, Mas como o uso atual é para dessedentação animal, poderia ser revisitado, visando a avaliação das questões ambientais e de saúde associada ao uso desta água.
Betânia	Baixa dos Quixabeiras	SEM INFORMAÇÃO	SEM INFORMAÇÃO	Sim	Monofásica	10.0	Obstruído??
Betânia	Baixa dos Quixabeiras	1600	20	Sim	Monofásica	20.0	Informações de seco, mas apresenta água na coluna. Checar informação.
Betânia	Baixa de João Joaquim	5000	10	Sim	Monofásica	5.0	CE elevada e em operação. Questão da propriedade particular.
Betânia	Brejo de Cima	4600	12	Sim	Monofásica	110.0	CE elevada
Betânia	Sítio Cunhãs	4400	10	Sim	Monofásica	50.0	CE elevada, servido aos aniomais. Particular?
Betânia	Riacho do Meio (Salgueiro)	11130	8	Sim	Monofásica	35.0	CE muito Elevada
Betânia	Sítio Vassouras	7180	5	Sim	Monofásica	260.0	Spesar de CE elevada está em operação
Terra Nova	Riachinho	4650	6	Não	Monofásica	SEM INFORMAÇÃO	SEM INFORMAÇÃO
Terra Nova	Sussuarana	SEM INFORMAÇÃO	22	Não	Monofásica	10.0	Precisa retirar o equipamento de bombeamento para medir CE, prof. Etc.
Custódia	Sítio Porção	5780	15	Sim	Monofásica	50.0	CE Elevada
Custódia	Mata Verde de Baixo I	SEM INFORMAÇÃO	20	Sim	Monofásica	60.0	Ver questão de CE?? e do odor da água.
Custódia	Saco Grande	1145	10	Sim	Monofásica	100.0	Ver questão da profundidade do poço. Aterrado?? Fazer limpeza.
Custódia	Assentamento Boa Ventura	5700	121	Sim	Trifásica	250.0	CE elevado
Custódia	Povoado Samambaia	SEM INFORMAÇÃO	SEM INFORMAÇÃO	Sim	Monofásica	1.5	SEM INFORMAÇÃO
Custódia	Sítio Barriguda	3900	SEM INFORMAÇÃO	Sim	Monofásica	53.0	O proprietário desistiu.
Parnamirim	Massapê	6470	50	Sim	Monofásica	2.5	CE muito elevada - 6470 µS/cm
Parnamirim	Sítio Pelamão (ou Pela Mão)	6760	5	Sim	Monofásica	42.0	CE muito elevada -6760 µS/cm
Parnamirim	Coxo	10670	SEM INFORMAÇÃO	Sim	Monofásica	68.0	CE muito elevada -10670 µS/cm
Parnamirim	Sítio Vicente	5990	8	Sim	Monofásica	4.0	CE muito elevada -5990 µS/cm
Parnamirim	Sítio Vicente/Sítio Basto	9800	SEM INFORMAÇÃO	Sim	Alta Tensão	36.5	CE muito elevada -9800 µS/cm
Parnamirim	Gravatá	5300	10	Sim	Monofásica	96.0	CE muito elevada -5300 µS/cm
Parnamirim	Fazenda Nova	3850	15	Sim	Monofásica	140.0	CE muito elevada -3850 µS/cm
Parnamirim	Sítio Rocha	7100	10	Sim	Monofásica	14.5	CE muito elevada -7100 µS/cm

Projeto Revitalização de Poços no Estado de Pernambuco

RELATÓRIO EXECUTIVO

Parnamirim	Sítio Serrote da Guia	3860	10	Sim	Monofásica	140.0	Energia a 140m. Contactar a Prefeitura para viabilidade de instala-la.
Parnamirim	Assentamento Miguel Bernardes 1	2300	20	Sim	Monofásica	8.0	Poço já em operação. Necessita apenas pequenos reparos nos componentes de adução e reservatório.
Parnamirim	Floresta de Baixo	2570	6	Sim	Monofásica	2.5	SEM INFORMAÇÃO
Parnamirim	Vila de Veneza - 3º Distrito	2000	15	Não	S/ Energia	0.0	Não há necessidade de revitalização. Já está operando.
Parnamirim	Vila Veneza - 3º Distrito - Fazenda Paraíso	SEM INFORMAÇÃO	15	Sim	Alta Tensão	64.0	Catavento, recupera-lo ou substituí-lo.
Parnamirim	Chapada	SEM INFORMAÇÃO	10	Sim	S/ Energia	0.0	Precisa retirar o equipamento de bombeamento para ter acessar a dados. Catavento recupera-lo ou substituí-lo. Energia 64 m.
Triunfo	Sítio Melancia	1050	30	Sim	Monofásica	SEM INFORMAÇÃO	Catavento, recupera-lo ou substituí-lo.
Triunfo	Canaã	1700	11	Sim	Monofásica	37.0	Necessidade de Adução por 1235m. A prefeitura informou que colocaria o sistema de adução. Verificar esta possibilidade.
Triunfo	Mombaça	SEM INFORMAÇÃO	8	Sim	Monofásica	SEM INFORMAÇÃO	Poço operando com catavento. Próximo à sede do distrito de Canaã. A comunidade solicita a instalação de bomba em substituição ao catavento. O poço foi instalado pela CODEVASF é necessário verificar se a CPRM poderá interferir.
Triunfo	Sítio Santa Tereza II	163	5	Sim	Monofásica	90.0	A Associação dos moradores informou que o sistema já atende. Não precisa de Recup.
Triunfo	Via Verde	427	20	Sim	Monofásica	10.0	SEM INFORMAÇÃO
Iguaraci	SÍTIO LAGOA NOVA	5390	52	Sim	Monofásica	23.0	SEM INFORMAÇÃO
Iguaraci	SÍTIO CALDEIRÕES	1144	SEM INFORMAÇÃO	SEM INFORMAÇÃO	SEM INFORMAÇÃO	SEM INFORMAÇÃO	CE muito alta
Iguaraci	SÍTIO POÇO DA OVELHA	SEM INFORMAÇÃO	SEM INFORMAÇÃO	SEM INFORMAÇÃO	SEM INFORMAÇÃO	SEM INFORMAÇÃO	Poço Obstruído
Iguaraci	SÍTIO MALHADA DO RIACHÃO	SEM INFORMAÇÃO	1	Sim	Monofásica	200.0	Diâmetro menor que 4 pol
Iguaraci	SÍTIO SANTA TEREZA	3090	5	Não	SEM INFORMAÇÃO	700.0	Não atende à comunidade. Poço Particular
Ouricuri	Sítio Ilha da Onça	6790	10	Sim	Monofásica	0.0	Energia elétrica a cerca de 700 metros.
Ouricuri	Sítio São Bento	SEM INFORMAÇÃO	SEM INFORMAÇÃO	Não	Monofásica	19.0	Não houve interesse do proprietário
Ouricuri	Sítio Estaca	7560	40	Não	Monofásica	120.0	CE muito alta
Ouricuri	Faz. Urtiga, Sítio Chapadinha	16400	18	Não	Monofásica	32.0	CE muito alta
Ouricuri	Faz. Urtiga, Sítio Chapadinha	14130	15	Não	Monofásica	32.0	CE muito alta
Ouricuri	Faz. Urtiga, Sítio Logradouro	SEM INFORMAÇÃO	10	Não	Monofásica	48.0	CE muito alta

Projeto Revitalização de Poços no Estado de Pernambuco

RELATÓRIO EXECUTIVO

Ouricuri	Sítio Umari	SEM INFORMAÇÃO	25	Sim	Monofásica	0.0	Rev. Parcial
Ouricuri	Sítio Junco - Ass. Maria Vieira de Matos	SEM INFORMAÇÃO	23	Não	Monofásica	20.0	Poço Seco
Ouricuri	Faz. Pradicó / SUDENE	1080	250	Sim	Monofásica	0.0	Falta pescaria da bomba. Prefeitura se compromete a fazê-la.
Ouricuri	Sítio Alto da Aroeira	4160	20	Não	Monofásica	34.0	Necessidade de abastecimento para animais
Ouricuri	Sítio Lagoa Comprida	1714	12	Não	Monofásica	250.0	Energia a 250m, porém Prefeitura garante instala-la.
Serra Talhada	Riacho do Bode	5030	4	Sim	Monofásica	4.1	CE alta. Resolver problema construtivo do tubo de revestimento (mal cravado)
Serra Talhada	Riacho do Bode	6600	5	Sim	Monofásica	87.0	CE alta, e energia a 87m.
Serra Talhada	Riacho do Bode	8600	7	Sim	Trifásica	3.2	CE muito elevada, Mas como o uso atual é para dessedentação animal, poderia ser revisitado, visando a avaliação das questões ambientais e de saúde associada ao uso desta água.
Serra Talhada	Riacho do Bode	6300	5	Sim	Monofásica	0.0	CE alta. Solicitação da comunidade.
Serra Talhada	Riacho do Bode	3800	5	Sim	Monofásica	SEM INFORMAÇÃO	SEM INFORMAÇÃO
Serra Talhada	Riacho do Bode	1685	9	Sim	Monofásica	184.0	SEM INFORMAÇÃO
Serra Talhada	Fazenda Nova	5900	8	Sim	Monofásica	59.0	SEM INFORMAÇÃO
Serra Talhada	Sítio Jazigo	3700	3	Sim	Monofásica	16.1	Particular. Área de Chacaras.
Serra Talhada	Sítio Lagartixa	813	1	Sim	Monofásica	1.5	Poço obstruído
Serra Talhada	Fazenda Carnaúba do Ajudante	1145	7	Sim	Monofásica	20.0	SEM INFORMAÇÃO
Serra Talhada	Sítio Saco da Roça	5590	15	Sim	Monofásica	67.0	CE elevada e particular (privado)
Ingazeira	SÍTIO BARROCA	1978	7	Sim	Monofásica	60.0	Questões da propriedade
Ingazeira	SÍTIO MANOEL PEREIRA	873	20	Sim	Monofásica	8.0	Poço obstruído
Ingazeira	SÍTIO BOMSUCESSO	3880	7	Sim	Monofásica	29.0	SEM INFORMAÇÃO
Ingazeira	SÍTIO VITÓRIA	SEM INFORMAÇÃO	5	Sim	Monofásica	SEM INFORMAÇÃO	Não há interesse do proprietário.
Ingazeira	SÍTIO SALGADO	897	5	Sim	Monofásica	33.0	Poço obstruído (22,5m). Proprietário se compromete a desobstruí-lo. É possível?
Serrita	Sítio Catolé	710	10	Sim	Monofásica	SEM INFORMAÇÃO	Falta confirmar a distância da energia elétrica. (Poços 38001,38002 e 38003 muito próximos - 145m)
Serrita	Sítio Catolé de Cima	946	SEM INFORMAÇÃO	Sim	S/ Energia	SEM INFORMAÇÃO	Está em operação com catavento. Não tem energia próxima.
Serrita	Sítio Quixaba 2	7480	3	Sim	S/ Energia	SEM INFORMAÇÃO	CE muito alta
Serrita	Sítio Quixaba 2	12600	3	Sim	Monofásica	200.0	CE muito elevada, Mas como o uso atual é para

Projeto Revitalização de Poços no Estado de Pernambuco

RELATÓRIO EXECUTIVO

							dessedentação animal, poderia ser revisitado, visando a avaliação das questões ambientais e de saúde associada ao uso desta água.
Serrita	Povoado Ipuera	SEM INFORMAÇÃO	52	Sim	Monofásica	18.0	Precisa retirar o equipamento de bombeamento para ter acesso a dados.
Serrita	Sítio Catolé	771	10	Não	Monofásica	27.0	Poço já instalado. Em Operação.
Serrita	Sítio Serrote	SEM INFORMAÇÃO	10	Não	S/ Energia	0.0	Rev.Parcial (Recuperar o catavento ou instalar um novo). Falta medir a CE.
Serrita	Assentamento Serrote dos Teles	7410	13	Não	S/ Energia	SEM INFORMAÇÃO	CE muito alta
Serrita	Várzea Grande	1736	2	Sim	Monofásica	SEM INFORMAÇÃO	Já está em operação. Podem ser feitas melhorias no sistema de distribuição e proteção do poço. Mas atende apenas 2 famílias.
Serrita	Várzea Grande/Serrote	4350	6	Sim	Monofásica	SEM INFORMAÇÃO	CE muito elevada, Mas como o uso atual é para dessedentação animal, poderia ser revisitado, visando a avaliação das questões ambientais e de saúde associada ao uso desta água.
Serrita	Sítio Aboboreira	SEM INFORMAÇÃO	SEM INFORMAÇÃO	Sim	Monofásica	124.0	SEM INFORMAÇÃO
Solidão	SÍTIO 3 UMBUZEIROS	1691	30	Sim	Monofásica	1.1	Não há interesse do proprietário.
Solidão	SÍTIO FURNAS	SEM INFORMAÇÃO	SEM INFORMAÇÃO	Não	SEM INFORMAÇÃO	SEM INFORMAÇÃO	Poço Obstruído
Solidão	SÍTIO BARRA	SEM INFORMAÇÃO	SEM INFORMAÇÃO	Não	SEM INFORMAÇÃO	SEM INFORMAÇÃO	Poço Obstruído
Salgueiro	Sítio Paula	SEM INFORMAÇÃO	15	Sim	Monofásica	157.0	Faltam dados de CE
Salgueiro	Boqueirão	7250	SEM INFORMAÇÃO	Sim	Monofásica	35.0	CE elevada - CE= 7.250 µS/cm
Salgueiro	Riacho do Juazeiro	11060	SEM INFORMAÇÃO	Sim	Monofásica	3.0	CE elevada - CE= 11.060 µS/cm
Salgueiro	Poço da Pedra III	1760	SEM INFORMAÇÃO	Sim	Monofásica e Trifásica	23.0	Poço particular (Privado)
Salgueiro	Garrote Morto II	2050	7	Sim	Monofásica	15.0	Seco?
Salgueiro	Aldeia Mulungu II	SEM INFORMAÇÃO	1	Sim	Monofásica	15.0	Poço seco.
Salgueiro	Sítio Tordilho	2150	15	Sim	Monofásica	76.0	Necessita revitalizar?
Salgueiro	Povoado Vasques	1520	35	Sim	Monofásica e Trifásica	12.0	SEM INFORMAÇÃO
Salgueiro	Areias	6280	2	Sim	Monofásica	22.0	CE elevada - CE= 6.280 µS/cm
Tabira	SÍTIO RIACHO DE FORA	SEM INFORMAÇÃO	SEM INFORMAÇÃO	Não	SEM INFORMAÇÃO	SEM INFORMAÇÃO	Poço Obstruído
Tabira	SÍTIO LAGOA FUNDA	2800	13	Sim	Monofásica	115.0	Poço Privado. Não há comunidade nas proximidades para ser atendida.
Tabira	SÍTIO PÉ DE SERRA	SEM INFORMAÇÃO	SEM INFORMAÇÃO	Não	SEM INFORMAÇÃO	SEM INFORMAÇÃO	Poço Obstruído
Tabira	SÍTIO BANDEIRA I	827	12	Sim	Monofásica	40.0	Revitalizar o reservatório e reposicioná-lo.

Projeto Revitalização de Poços no Estado de Pernambuco

RELATÓRIO EXECUTIVO

Tabira	SÍTIO CACHOEIRA DOS CORDEIROS	908	10	Sim	Monofásica	55.0	Poço Obstruído
Tabira	SÍTIO BREJINHO	SEM INFORMAÇÃO	SEM INFORMAÇÃO	Não	SEM INFORMAÇÃO	SEM INFORMAÇÃO	Poço Obstruído
Itambé	Loteamento Bairro do Maracujá	516	100	Sim	Trifásica	0.0	Faltam dados de profundidade e CE. Existe outro sistema de abastecimento
Bodocó	Sítio Algodão_Juazeiro Rico	3610	10	Não	Monofásica	4.0	SEM INFORMAÇÃO
Bodocó	Fazenda Mucambo	12300	1	Não	Monofásica	40.0	CE muito elevada - 12300 µ/cm
Bodocó	Sítio Belém	1430	1	Sim	Monofásica	0.0	Proprietário não aceitou
Bodocó	Sítio Melancia	6400	12	Não	Monofásica	46.0	CE muito elevada - 6400 µ/cm, porém área de muitos animais
Bodocó	Agrovila Bom Jardim	3050	8	Não	Monofásica	25.0	Fontes poluidoras próximas
Bodocó	Sítio Carrapicho	9420	15	Não	Monofásica	41.0	CE muito elevada - 9420 µ/cm
Bodocó	Sítio Cedro	SEM INFORMAÇÃO	30	Não	Monofásica	176.0	CODEVASF e lacrado
Bodocó	Sítio Lagoinha	5400	10	Não	Monofásica	15.0	CE muito elevada 5400 µ/cm, porém área de muitos animais.
Bodocó	Sítio Castelo	2260	14	Não	Monofásica	30.0	Necessita apenas recuperar o reservatório e o sistema de adução.
Exu	Sítio Rosário	3560	8	Não	Monofásica	71.0	30 m de Prof. NE 26 m.
Sertânia	Rio da Barra	7100	30	Sim	Trifásica	90.0	CE elevada e energia elétrica distante
Sertânia	Brejinho	2500	10	Sim	Monofásica	55.0	Ver a questão da vazão informada (baixa)
Sertânia	Casa Velha	SEM INFORMAÇÃO	10	Sim	Monofásica	5.0	Ver a questão da existência dos poços deste local.
Sertânia	Maxixe	SEM INFORMAÇÃO	6	Sim	Monofásica	30.0	Falta dados de CE.
Sertânia	Macambira	5250	7	Sim	Monofásica	4.0	CE elevada mas pode servir aos animais.
Sertânia	Sítio Macambina	5300	6	Sim	Monofásica	1.0	CE alta mas poderá servir para os animais? Veer questão da propriedade e informação que o propr. Já solicitou energia
Sertânia	Sítio Pedra Preta	1790	4	Não	Monofásica	100.0	Poço Tubular não instalado, localizado em propriedade particular, ao lado de um barreiro que, no momento, tem água do ultimo periodo chuvoso. Moram em sua proximidade cerca de 4 familias. Apto para teste de vazão. Poço mais indicado para instalação com catavento.
Sertânia	Sítio Clemência	13560	12	Não	SEM INFORMAÇÃO	40.0	Poço Tubular não instalado, localizado em propriedade particular, a cerca de 3 metros da estrada. O poço apresenta uma leitura de Condu. Eletrica = 13560 (muito elevada) estando totalmente fora do escopo do projeto, sendo inadequado até para dessedentação animal. Poço não apresenta condições de instalação.
Sertânia	Sítio Caldeirão	1260	9	Não	SEM INFORMAÇÃO	5.0	Poço tubular paralisado. Baixa vazão para bomba submersa. O poço foi perfurado sob a rede eletrica de baixa e alta tensão, que utilizam a mesma posteação, inviabilizando o uso de catavento, única opção p/ aproveitamento de baixa vazão do poço. Poço inápto para a instalação.

Projeto Revitalização de Poços no Estado de Pernambuco

RELATÓRIO EXECUTIVO

Sertânia	Sítio Barra (Laje da Onça)	1030	3	Não	SEM INFORMAÇÃO	SEM INFORMAÇÃO	Poço tubular instalado precareamente com compressor inadequado que não funciona a contento. Estava parado a mais de 6 meses e a amostra coletada apresentou um odor forte e turva. A vazão declarada é de apenas 140 L/h, medida por um curioso. Aparentemente não atenderia muitas famílias, parece mais para uso privado
Caruaru	Pedra D'Água Pelada	254	10	Não	Monofásica	93.0	Poço obstruído
Caruaru	Povoado Gonçalves Ferreira	1250	100	Sim	Trifásica	0.0	Poço obstruído
Caruaru	Sítio Jacaré do Gonçalves Ferreira	SEM INFORMAÇÃO	200	Não	SEM INFORMAÇÃO	SEM INFORMAÇÃO	Poço obstruído
Caruaru	Sítio Palmatória I	1011	50	Sim	Monofásica	200.0	Poço obstruído
Caruaru	Riacho dos Patos Lagoa Roçada	2190	SEM INFORMAÇÃO	Sim	Monofásica	0.0	Já instalado pelo IPA
Caruaru	Sítio Jacaré Grande	SEM INFORMAÇÃO	SEM INFORMAÇÃO	Sim	Monofásica	80.0	Poço obstruído
Caruaru	Assentamento Macambira Borba	SEM INFORMAÇÃO	SEM INFORMAÇÃO	Sim	Monofásica	0.0	Poço obstruído
Caruaru	Assentamento Macambira Borba	SEM INFORMAÇÃO	SEM INFORMAÇÃO	Sim	Monofásica	120.0	Poço obstruído
Caruaru	Comunidade Católica Restauração	SEM INFORMAÇÃO	5	Sim	Trifásica	64.0	Catavaento avariado mas instalado pelo IPA
Caruaru	Sítio Guaribas	2370	60	Sim	Monofásica	0.0	Sistema instalado com dessanilizador danificado de responsabilidade do IPA
Caruaru	Cachoeira de Tabocas	2060	50	Sim	Monofásica	0.0	Não necessita de revitalização
Caruaru	Pitombeira de Tabocas	865	30	Sim	Monofásica	0.0	Não necessita de revitalização
Caruaru	Povoado Riacho Doce	1770	200	Sim	Monofásica	0.0	Poço já instalado. Dessanilizador quebrado
Caruaru	Sítio Carapotós	1188	50	Sim	Monofásica	0.0	Não há necessidade de revitalização
Caruaru	Povoado Pau Santo	SEM INFORMAÇÃO	SEM INFORMAÇÃO	SEM INFORMAÇÃO	SEM INFORMAÇÃO	SEM INFORMAÇÃO	Não há necessidade de revitalização. Poço já instalado com dessanilizador.
Garanhuns	Caloete (Comunidade Quilombola)	155	SEM INFORMAÇÃO	Sim	Monofásica	188.0	Poço produziu finos durante o teste quando foi perfurado, por isso foi perfurado poço ao lado (49002)
Mirandiba	Sítio Posses	880	83	Sim	Monofásica e Trifásica	63.0	Situação junto a FUNASA
Mirandiba	Faz. Terra Nova/Rancho São Bento	19920	SEM INFORMAÇÃO	Sim	Monofásica	140.0	CE elevada - 19920 µ/cm
Mirandiba	Faz. Areias de Caçimba Nova	SEM INFORMAÇÃO	SEM INFORMAÇÃO	Sim	Monofásica	260.0	Particular?
Mirandiba	Lagoa Nova/Lagoa do Bom Jesus	540	71	Sim	Trifásica	36.0	Situação junto a FUNASA
Mirandiba	Faz. Terra Nova	1260	SEM INFORMAÇÃO	Sim	Monofásica	90.0	Situação da propriedade
Nazaré da Mata	ENGENHO PEDREGULHO	361	70	Sim	Monofásica	SEM INFORMAÇÃO	Obstruído
Nazaré da	LAGOA DOS RAMOS	275	60	Sim	Monofásica	20.0	Revitalização do quadro de comando. Instalação do

Projeto Revitalização de Poços no Estado de Pernambuco

RELATÓRIO EXECUTIVO

Mata							reservatório e construção do chafariz.
Nazaré da Mata	ASSENTAMENTO LAGOA (INCRA)	343	10	Sim	Monofásica	150.0	Obstruído. Sem acesso.
Santa Cruz do Capibaribe	Sítio Magana	3280	42	Sim	Trifásica	4.0	Será instalado pelo DNOCS. Há outro poço de produção a 2 m.
Santa Cruz do Capibaribe	Sítio Porteiras	SEM INFORMAÇÃO	SEM INFORMAÇÃO	Não	SEM INFORMAÇÃO	SEM INFORMAÇÃO	Poço Obstruído
Itaquitinga	Parobé de Cima, Sítio Vitória	84	150	Sim	Monofásica	0.0	Precisa de bombear para limpar o poço amazonas
Itaquitinga	Comunidade do INCRA - Tapirema do Meio	70	50	Sim	Monofásica	10.0	Localidade já abastecida pela CELPE.
Flores	Sítio Serra das Letras (a), Fátima	1279	3	Não	SEM INFORMAÇÃO	SEM INFORMAÇÃO	Poço seco
Flores	Sítio Serra das Letras (b), Fátima	5740	3	Não	SEM INFORMAÇÃO	SEM INFORMAÇÃO	Apesar de CE muito elevada - 5740 µ/cm, a comunidade requiere a instalação para os animais.
Flores	Sítio Lagoinha I	844	5	Sim	Monofásica	250.0	Poço muito raso (15 m)
Flores	Sítio Lagoinha III (a)	1945	10	Sim	Monofásica	160.0	Poço obstruído
Flores	Sítio Umburana (a)	4004	2	Sim	Monofásica	150.0	Poço obstruído
Flores	Riacho das Letras	3640	10	Sim	Monofásica	SEM INFORMAÇÃO	SEM INFORMAÇÃO
São Joaquim do Monte	Ass. Nova Esperança (Faz. Camaragibe)	4350	SEM INFORMAÇÃO	Sim	Trifásica	300.0	Poço obstruído
Cupira	Serra Verde BR	163	10	Sim	Monofásica	0.0	Poço obstruído
Cupira	Serra Verde de Aprígio	98	53	SEM INFORMAÇÃO	SEM INFORMAÇÃO	SEM INFORMAÇÃO	Fonte Natural
Ibirajuba	Sítio Sete Voltas	6500	10	Sim	Monofásica	0.0	Condutividade elétrica elevada
Sairé	Sítio Cruzeiro do Oeste	3800	25	Sim	Monofásica	0.0	Poço instalado pelo IPA.
Sairé	Sítio Mongonga	266	15	Sim	Monofásica	43.0	Poço amazonas raso.
Sairé	Bairro Vale Verde	380	50	Sim	Monofásica	73.0	Poço amazonas raso
Aliança	Usina Aliança - Rua da Pororoca	SEM INFORMAÇÃO	SEM INFORMAÇÃO	Não	SEM INFORMAÇÃO	50.0	CE elevado
Aliança	Usina Aliança - Rua da Várzea	SEM INFORMAÇÃO	SEM INFORMAÇÃO	Não	Monofásica	100.0	Poço obstruído
Aliança	Usina Aliança	SEM INFORMAÇÃO	SEM INFORMAÇÃO	Não	SEM INFORMAÇÃO	SEM INFORMAÇÃO	Desinteresse local
Aliança	Engenho Gameleira	181	SEM INFORMAÇÃO	Sim	Trifásica	0.0	Informante e comunidade desinformada
Camutanga	Assentamento Santo Antônio de Cima	7820	SEM INFORMAÇÃO	Sim	Monofásica	70.0	Poço muito raso (16 m)e pequeno diâmetro 4
Camutanga	Assentamento Santo Antônio de Cima	3050	SEM INFORMAÇÃO	Sim	Monofásica	30.0	Proprietário não permitiu acesso ao poço

Projeto Revitalização de Poços no Estado de Pernambuco

RELATÓRIO EXECUTIVO

Camutanga	Assentamento Santo Antônio de Cima	1167	SEM INFORMAÇÃO	Sim	Monofásica	0.0	O poço já está instalado com bomba que atende às necessidades da Comunidade. Precisa de revitalização da parte elétrica e da casa da bomba. Aumentar o tubo de boca e colocar tampa no poço. Instalar Reservatório e adução.
Carpina	Chã do Meio	SEM INFORMAÇÃO	180	Sim	Monofásica	3.0	Poço obstruído
Carpina	Três Marias	500	700	Sim	Monofásica	3.0	O poço já está instalado com bomba que atende às necessidades da Comunidade. Instalar Reservatório e adução.
Carpina	Caramuru	SEM INFORMAÇÃO	SEM INFORMAÇÃO	SEM INFORMAÇÃO	SEM INFORMAÇÃO	SEM INFORMAÇÃO	Poço obstruído
Chã de Alegria	SÍTIO BRASIL I	652	15	Sim	Monofásica	80.0	Poço obstruído
Condado	Assentamento do Engenho Patrimônio	SEM INFORMAÇÃO	1	SEM INFORMAÇÃO	SEM INFORMAÇÃO	SEM INFORMAÇÃO	Sem dados de CE. Não precisa de revitalização
Condado	Assentamento do Engenho Patrimônio	SEM INFORMAÇÃO	SEM INFORMAÇÃO	Não	SEM INFORMAÇÃO	SEM INFORMAÇÃO	Poço obstruído. Revestimento Rompido
Condado	Assentamento do Engenho Patrimônio	SEM INFORMAÇÃO	10	Sim	Trifásica	30.0	Não há necessidade de revitalização
Glória do Goitá	SÍTIO JUCURI	SEM INFORMAÇÃO	50	Sim	Monofásica	75.0	A comunidade já tem outra fonte de abastecimento
Glória do Goitá	SITIO AÇUDE GRANDE	SEM INFORMAÇÃO	40	Sim	Monofásica	209.0	Poço Amazonas
Goiana	Sítio Meia Léguas	338	150	Sim	Monofásica	10.0	Poço Obstruído
Goiana	Barra de Catuama	SEM INFORMAÇÃO	200	Sim	Monofásica	15.0	Poço amazonas
Goiana	Barra de Catuama	SEM INFORMAÇÃO	250	Sim	Monofásica	5.0	Poço em operação. Revitalização do sistema de Educação e Adução
Macaparana	Pirauá	SEM INFORMAÇÃO	600	Sim	Monofásica	0.0	Não há necessidade de revitalização
Macaparana	Passaca	SEM INFORMAÇÃO	300	Sim	Monofásica	0.0	Precisa de bombear para limpar o poço amazonas
Macaparana	Beira Rio	SEM INFORMAÇÃO	10	Sim	Monofásica	SEM INFORMAÇÃO	Não há necessidade de revitalização
Paudalho	VILA DE ESTEVAN	276	100	Sim	Trifásica	12.5	Poço em operação. Revitalização do Reservatório e adução. Necessita de sistema de dosagem de cloro. Área urbana com possibilidade de contaminação.
Paudalho	BOBOCÃO	738	100	Sim	Trifásica	10.0	Revitalização do quadro de comando. Elevação do tubo de boca. Necessita de sistema de dosagem de cloro
Paudalho	CHÃ DE CRUZ	254	100	Sim	Trifásica	11.0	Poços amazonas muito raso
Paudalho	CHÃ DE CRUZ	310	40	Sim	Trifásica	2.2	Revitalização do sistema de distribuição.
Paudalho	GUADALAJARA	823	100	Sim	Monofásica	10.5	Poços amazonas muito raso
Paudalho	TABARUNA	162	50	Sim	Monofásica	6.0	Poço de 4"
Timbaúba	Tambor	2096	17	Sim	Monofásica	25.0	Poço Amazonas
Timbaúba	Jurema Nova	2097	40	Sim	Monofásica	10.0	Poço Amazonas
Timbaúba	Canafistula	SEM INFORMAÇÃO	10	Sim	Monofásica	30.0	Não há necessidade de revitalização
Tracunhaém	BAIRRO COHAB	1340	200	Sim	Monofásica	7.0	Poço obstruído
Vicência	Retiro Chão de Fogo	SEM INFORMAÇÃO	35	Sim	Monofásica	6.0	Poço obstruído

Projeto Revitalização de Poços no Estado de Pernambuco

RELATÓRIO EXECUTIVO

Vicência	Assentamento Campina Verde	SEM INFORMAÇÃO	61	Sim	Monofásica	0.0	Poço obstruído
Vicência	Assentamento Nova Barrinha	SEM INFORMAÇÃO	SEM INFORMAÇÃO	SEM INFORMAÇÃO	SEM INFORMAÇÃO	SEM INFORMAÇÃO	SEM INFORMAÇÃO
Vicência	Ribeiro da Pedra	SEM INFORMAÇÃO	SEM INFORMAÇÃO	SEM INFORMAÇÃO	SEM INFORMAÇÃO	SEM INFORMAÇÃO	SEM INFORMAÇÃO
Jaqueira	Hospital	SEM INFORMAÇÃO	100	Não	Monofásica	47.0	Alta vulnerabilidade à contaminação
Joaquim Nabuco	Engenho Bento	100	SEM INFORMAÇÃO	Não	SEM INFORMAÇÃO	SEM INFORMAÇÃO	Poço obstruído
Joaquim Nabuco	Escola Fernando Augusto Pinto Ribeiro	SEM INFORMAÇÃO	SEM INFORMAÇÃO	Sim	Monofásica	SEM INFORMAÇÃO	Poço seco
Joaquim Nabuco	Escola Santiago Costa	SEM INFORMAÇÃO	SEM INFORMAÇÃO	Não	Trifásica	16.0	Tubulação caída no poço
Palmares	Engenho Pau-Sangue	970	15	Não	Monofásica	15.0	Poço obstruído
Palmares	Engenho Capricho	950	100	Não	Monofásica	28.0	Poço obstruído
Palmares	Engenho Bela Vista	SEM INFORMAÇÃO	40	Sim	Monofásica	16.0	Poço tubular raso
Palmares	Engenho Vista Alegre	280	27	Não	Monofásica	31.0	Poço tubular raso
Palmares	Engenho São João da Prata	90	SEM INFORMAÇÃO	Não	Monofásica	23.0	Poço obstruído
Palmares	Engenho Riachão	280	105	Sim	Monofásica	11.0	Poço tubular raso
Palmares	Engenho Diamante	SEM INFORMAÇÃO	SEM INFORMAÇÃO	Sim	Monofásica	SEM INFORMAÇÃO	Poço sem acesso
Palmares	Engenho Diamante	350	26	Sim	Monofásica	9.0	Poço sem aceso
Palmares	Engenho Monte Pio (distrito Santo Antônio)	350	160	Sim	Monofásica	7.0	Poço raso e de 4"
Palmares	Engenho Fanal da Luz	60	10	Não	Monofásica	27.0	Poço raso e de 4"
Ribeirão	Caxangá - Próximo ao campo de futebol	SEM INFORMAÇÃO	50	SEM INFORMAÇÃO	SEM INFORMAÇÃO	SEM INFORMAÇÃO	Não necessita de revitalização
Ribeirão	Engenho ProgrEsso - Escola municipal	260	50	Não	Monofásica	2.0	Poço raso (18m) e de 4"
Ribeirão	Escola Municipal de Ucaú - Vicente Campelo	40	100	Não	Monofásica	12.0	Poço raso (18m) e de 4"
Santa Maria do Cambucá	Sítio Pintos	SEM INFORMAÇÃO	10	SEM INFORMAÇÃO	SEM INFORMAÇÃO	SEM INFORMAÇÃO	Poço não pode ser revitalizado! Motivo: Poço obstruído!
Santa Maria do Cambucá	Sítio Baixio	SEM INFORMAÇÃO	SEM INFORMAÇÃO	Não	SEM INFORMAÇÃO	200.0	Poço não pode ser revitalizado! Motivo: Precisaria de uma adutora de 200 m para o reservatório sair da propriedade privada (sercolocado na estrada).
Santa Maria do Cambucá	Sítio Juliana	SEM INFORMAÇÃO	SEM INFORMAÇÃO	Não	SEM INFORMAÇÃO	SEM INFORMAÇÃO	Poço não pode ser revitalizado! Motivo: Alto grau de vulnerabilidade! Foco de contaminação atual! Perigo para população! Estão usando o local como banheiro! Varias fezes ao redor da boca do poço! Provavelmente já defecaram dentro do poço! Provavelmente obstruído com dejetos de vários tipos!

**ANEXO VI - POÇOS APROVADOS PARA
REVITALIZAÇÃO COM BOMBAS
SUBMERSAS**

Projeto Revitalização de Poços no Estado de Pernambuco

RELATÓRIO EXECUTIVO

ANEXO VI - POÇOS APROVADOS PARA REVITALIZAÇÃO COM BOMBAS SUBMERSAS					
CÓDIGO DO POÇO	MUNICÍPIO	LOCALIDADE	COORD_N	COORD_E	VAZÃO DE INSTALAÇÃO (L/h)
38001	Serrita	Sítio Catolé	9122857	464879	400
38002	Serrita	Sítio Catolé	9122840	464739	300
38004	Serrita	Sítio Catolé	9123369	464786	300
38005	Serrita	Sítio Catolé	9123819	464266	300
38006	Serrita	Juazeiro do Rancho	9120677	463466	1400
38007	Serrita	Juazeiro do Rancho	9120906	463783	1000
38038	Serrita	Sítio Caruá	9150224	456602	1800
38039	Serrita	Sítio Urubu	9133541	455189	2500
10002	Lagoa Grande	Sítio Baixa Funda	9054140	366157	4200
10005	Lagoa Grande	Faz. Maracujá	9044587	360006	2400
24009	Carnaubeira da Penha	Sítio Tiririca	9065386	524077	1100
30010	Parnamirim	Assent. Miguel Bernardes 1	9087540	385372	500
50006	Mirandiba	Assentamento São Benedito	9103793	520469	4000
34012	Serra Talhada	Firmiano	9123080	562898	1700
34016	Serra Talhada	Lote 3 D - DNOCS	9117759	575154	4500
34017	Serra Talhada	Sítio São Paulo	9119771	563897	1000
34019	Serra Talhada	Sítio Gama	9109778	586795	2500
34020	Serra Talhada	Povoado Logradouro	9101217	583292	3000
36003	Ingazeira	Sítio Bomsucesso	9155333	680529	1700
36005	Ingazeira	SÍTIO BARROCAS I	9152148	672997	800
36007	Ingazeira	Sítio Várzea	9152655	672211	3000
39005	Solidão	Sítio Matogrosso	9158998	642523	2100
39007	Solidão	Sítio 3 Umbuzeiros 2	9156804	649128	900
27003	Betânia	Sítio Januário	9099347	610481	400
27004	Betânia	Sítio Carnaubinha	9099072	611996	800
27007	Betânia	Baixa de João Joaquim	9088774	610087	2000
27009	Betânia	Sítio Cunhãs	9077580	601957	2000
27012	Betânia	Riacho Fechado	9069544	607727	2500
29008	Custódia	Brabo	9106054	661305	1700
29009	Custódia	Riacho do Meio	9110960	657077	4200
29014	Custódia	Assentamento Santa Rita II	9089710	640387	3000
29022	Custódia	Povoado Samambaia	9080273	640670	4000
32006	Iguaraci	Sítio Malhada	9143070	688249	3000
44005	Bodocó	Sítio Xique-xique	9139981	399534	1400
44015	Bodocó	Sítio Varzinha	9145055	385602	500
44016	Bodocó	Chapada Lagoa Nova	9140978	386295	1800
44017	Bodocó	Sítio Lagoa Nova	9140544	387856	500
44022	Bodocó	Sítio Marmeleiro	9133665	393676	700
45005	Exu	Sítio Gadelha	9167772	414331	3000
46006	Sertânia	Lambedor	9114925	679742	3000
55006	Flores	Serra do Zuza, Fátima	9122848	629869	1000
55020	Flores	Sítio Cajá	9132924	620894	1200
55025	Flores	Sítio Matolotagem	9130884	626754	1000
55028	Flores	Sítio Saco do Romão	9124430	611787	2900
40001	Salgueiro	Pau Branco	9088818	507887	500
40003	Salgueiro	Poço Verde, Km 28	9082012	492758	1000

Projeto Revitalização de Poços no Estado de Pernambuco

RELATÓRIO EXECUTIVO

40010	Salgueiro	Garrote Morto I	9079747	509613	500
40015	Salgueiro	Lagoinha II - 2º Distrito	9076205	505557	1300
6004	Petrolina	Sítio Consolação	9020209	352687	700
6011	Petrolina	Sítio Barra da Água Branca	9030872	332406	1500
6013	Petrolina	Sítio Amargosa Uruás	9006332	329205	1500
6087	Petrolina	Satisfeito II	9036463	297147	1000
6090	Petrolina	Sítio Baixa da Cabeceira	9021261	307951	1400
44003	Bodocó	Sítio Baixa da Onça	9140549	400773	1200
38037	Serrita	Sítio Lages	9138136	483228	500
38041	Serrita	Sítio Lagoa de Fora	9147527	451209	4800
82002	Jaqueira	Escola Aecio Barros de Oliveira	9033734	192424	4200
82003	Jaqueira	Engenho Balsamo da Linha	9035745	193866	5100
82004	Jaqueira	Engenho Alegre	9037816	197744	800
82005	Jaqueira	Engenho Frei Caneca	9032204	190701	400
82006	Jaqueira	Engenho Corubas	9030387	195250	2000
79002	Água Preta	Assentamento Pedra Ima	9034053	233723	3000
73001	Lagoa do Carro	Rua da Mariana	9132294	244430	700
73003	Lagoa do Carro	Sítio Pouso Alegre	9131323	238659	1500

ANEXO VII - POÇOS APROVADOS PARA REVITALIZAÇÃO COM CATA-VENTOS

Projeto Revitalização de Poços no Estado de Pernambuco

RELATÓRIO EXECUTIVO

ANEXO VII - POÇOS APROVADOS PARA REVITALIZAÇÃO COM CATAVENTOS					
CÓDIGO DO POÇO	MUNICÍPIO	LOCALIDADE	COORD_N	COORD_E	VAZÃO DE INSTALAÇÃO (L/h)
16014	Belém de S. Francisco	Lagoa da Pedra Vermelha	9070438	511506	600
16030	Belém de S. Francisco	Furna da Onça	9051445	489557	200
16005	Belém de S. Francisco	Fazenda Açude Novo	9047549	494990	300
27001	Betânia	Cacimba Velha	9077050	612362	400
27002	Betânia	Salobro	9102885	626348	200
27006	Betânia	Baixa dos Quixabeiras	9091971	612381	400
27008	Betânia	Brejo de Cima	9097264	609224	230
44025	Bodocó	Sítio Caracuí	9137645	390630	200
44002	Bodocó	Sítio Baixa da Onça	9140296	401088	500
44018	Bodocó	Sítio Castelo	9139031	389055	500
44020	Bodocó	Sítio Duas Lagoas	9138158	389469	500
44023	Bodocó	Sítio Caracuí	9134699	390587	500
26004	Cabrobó	Sítio Massapê / Facheiro	9081150	491487	500
47001	Calumbi	Sítio Varzea Grande	9122270	601416	400
47002	Calumbi	Sítio Tamboril	9114645	599064	400
24012	Carnaubeira da Penha	Areia das pedras	9078437	525848	400
24003	Carnaubeira da Penha	Aldeia Saquinho 2	9074107	531329	200
24017	Carnaubeira da Penha	Capim Grosso	9052483	527645	200
29004	Custódia	Mata Verde de Cima	9115078	644864	1600
29012	Custódia	Ingá	9099557	637889	900
29002	Custódia	Sítio Tamboril	9112571	652764	1100
29013	Custódia	Assentamento Santa Rita I	9090406	638704	600
29021	Custódia	Lamarão	9116092	650807	250
29019	Custódia	Areia Branca da Maravilha	9084334	628827	1200
19009	Dormentes	Sítio Chapada do Baixão	9047083	312216	1300
19010	Dormentes	Sítio Baixão II	9045688	313894	500
55012	Flores	Sítio Mombaça	9133865	609536	300
55015	Flores	Sítio Lagoinha II	9132247	609212	6800
55017	Flores	Sítio Lagoinha III (b)	9131327	609399	900
55027	Flores	Sítio Ponta da Serra	9127134	615775	800

Projeto Revitalização de Poços no Estado de Pernambuco

RELATÓRIO EXECUTIVO

55005	Flores	Sítio Varjota, Fátima	9124288	633129	2700
55007	Flores	Sítio Olho d'Água Seco, Fátima	9122009	629401	230
55008	Flores	Sítio Boqueirão, Fátima, Flores	9127257	635777	250
55021	Flores	Sítio Lagoa do Saco	9135887	618652	300
55023	Flores	Sítio Umburana (b)	9135675	620969	1200
55026	Flores	Sítio Tapuio	9115569	612485	230
56002	Floresta	Sítio Caraíbas	9042487	594153	400
49002	Garanhuns	Caloete	9008846	767153	4300
32005	Iguaracy	Assentamento Socorro	9137427	688614	500
36004	Ingazeira	Sítio Bezerras	9147726	664322	400
36006	Ingazeira	Sítio Manuíno	9148333	677819	200
10008	Lagoa Grande	Queimada Grande	9028313	352814	220
33001	Ouricuri	Ass.Nova Conquista	9108554	394330	800
33008	Ouricuri	Faz. Urtiga, Sítio Umbuzeiro Doce	9114172	370912	450
33017	Ouricuri	Sítio Alto da Aroeira	9130693	371704	500
30014	Parnamirim	Chapada	9097539	442264	200
6018	Petrolina	Sítio Baixa da Roça Nova	9031442	329623	1000
6014	Petrolina	Sítio Bom Sucesso	9021679	324591	500
6022	Petrolina	Sítio Lagoa do Pau Ferro	9035743	333779	400
6023	Petrolina	Sítio Poço da Pedra	9034245	336212	1000
6041	Petrolina	Assentamento Pedro Paulo (Sítio Queimada Nova)	9043270	322903	200
6074	Petrolina	Sítio Cacimba do Bomfim - Baixa dos Pretinhos	9026894	324243	500
6078	Petrolina	Sítio Buenos Aires	9028445	323054	800
6031	Petrolina	Sítio Lagoa Brava	9026163	304034	200
6066	Petrolina	Sítio Alagoinha	9038983	308105	200
6088	Petrolina	Sítio Lagoa do Buraco	9027870	303924	1400
6032	Petrolina	Sítio Satisfeito 2	9036397	297826	300
6045	Petrolina	Sítio Angical	9028820	314552	900
6047	Petrolina	Sítio Santo Antônio	9030927	310980	4400
6049	Petrolina	Sítio Baraúna	9027884	289137	200
6062	Petrolina	Sítio Tanque da Roça - Pau Ferro	9010119	310237	240
6064	Petrolina	Sítio Barreiro I	8999003	306347	460
6084	Petrolina	Sítio Baixa do Mandacaru (Sítio Romão)	9026724	281116	700

Projeto Revitalização de Poços no Estado de Pernambuco

RELATÓRIO EXECUTIVO

6085	Petrolina	Sítio Cabaceira	9028752	286592	500
6094	Petrolina	Sítio Gacheiro	9024816	281114	1000
6095	Petrolina	Sítio Toco Preto (Tigres)	9008688	301948	1400
6097	Petrolina	Sítio do Alagadinho	9001478	301386	300
6086	Petrolina	Sítio Cacheiro Velho	9024623	281472	300
6093	Petrolina	Sítio Gacheiro	9024866	283572	400
6026	Petrolina	Sítio Alagadiço Escondido	9019259	302031	200
6079	Petrolina	Sítio Novo Mundo_Buenos Aires	9027212	321072	400
6007	Petrolina	Cacimba do Baltazar	8989396	342654	
6012	Petrolina	Sítio Baixa do Travessão	9033589	331803	280
6017	Petrolina	Sítio Aranzel	9043289	332612	400
6100	Petrolina	Sítio Lagoa dos Cavalos	8988923	345115	Revitalização parcial
6101	Petrolina	Sítio Poço Dantas	9021453	350433	-
6043	Petrolina	Vila do Caruá	9043442	315256	500
17011	S. Maria da Boa Vista	Assento Denis Santana	9050917	410784	300
17009	S. Maria da Boa Vista	Assento Luiz Gonzaga	9048238	400597	400
40012	Salgueiro	Aldeia Mulungu I	9081613	512004	200
87003	Santa Maria do Cambucá	Sussuarana	9130684	186243	800
34009	Serra Talhada	Fazenda Alegre	9123798	585252	5000
34010	Serra Talhada	Cajui	9122843	582810	400
34013	Serra Talhada	Carnauba do Ajudante	9125123	573554	400
38036	Serrita	Sítio Aboboreira	9112772	470613	300
38010	Serrita	Sítio Catolé	9121962	464122	250
38017	Serrita	Sítio Juazeiro do Rancho	9121165	463748	250
38018	Serrita	Sítio Juazeiro do Rancho	9120677	463590	280
38040	Serrita	Sítio Juazeiro do Rancho	9120913	463616	280
38012	Serrita	Sítio Quixaba 2	9109668	467273	154
46012	Sertânia	Boa Esperança	9074338	652926	340
46019	Sertânia	Sítio Pitombeira	9093644	669238	200
46014	Sertânia	Sítio Riacho do Caruá	9099769	682977	200
39006	Solidão	Sítio Pintada	9162644	643772	200
41004	Tabira	SÍTIO RIACHO DE FORA 2	9156573	667804	420
41007	Tabira	SÍTIO RIACHO DO GADO	9156761	660659	210
5005	Tacaratu	Sítio Croatá	8994360	596552	230

ISBN
978-65-5664-069-3



**SERVIÇO GEOLÓGICO
DO BRASIL – CPRM**

SECRETARIA DE
GEOLOGIA, MINERAÇÃO
E TRANSFORMAÇÃO MINERAL

MINISTÉRIO DE
MINAS E ENERGIA



**PÁTRIA AMADA
BRASIL**
GOVERNO FEDERAL