MINISTÉRIO DE MINAS E ENERGIA
SECRETARIA DE GEOLOGIA, MINERAÇÃO E TRANSFORMAÇÃO MINERAL
SERVIÇO GEOLÓGICO DO BRASIL - CPRM



### DECLIVIDADE

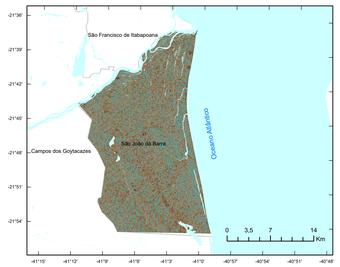


**Fonte:** Elaborado a partir do Modelo Digital de Elevação do SRTM - Projeto TOPODATA (INPE, 2011).

**Inclinação das Vertentes (°)**

0 - 2
2 - 5
5 - 10
10 - 17
17 - 20
20 - 25
25 - 30
30 - 45
> 45

### UNIDADES GEOMORFOLÓGICAS

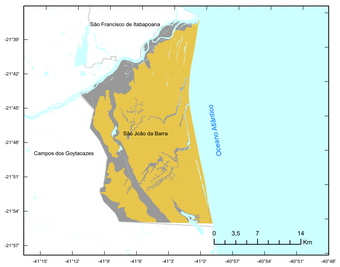


**Fonte:** Elaborado a partir do Mapa Geomorfológico do Estado do Rio de Janeiro (Adaptado de CPRM, 2001).

Baixada Campista
Feixes de Cordões Arenosos do Rio Paraíba do Sul

### MODELO 3D

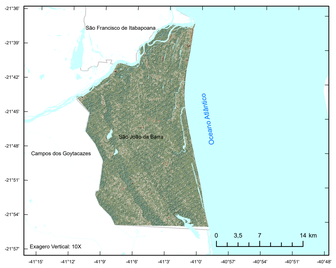


**Fonte:** Elaborado a partir do Modelo Digital de Elevação do SRTM - Projeto TOPODATA (INPE, 2011).

**Altitude (m)**

18 - 21
15 - 18
12 - 15
9 - 12
6 - 9
3 - 6
0 - 3
-3 - 0
-6 - -3
-9 - -6
-12 - -9
-15 - -12
-15 - -15

### COMPARTIMENTO GEOMORFOLÓGICO REGIONAL - RJ

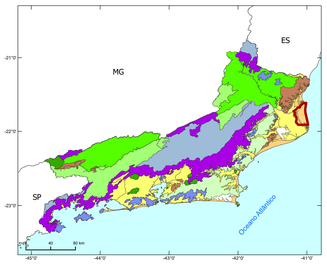


**Fonte:** Mapa Geomorfológico do Estado do Rio de Janeiro (CPRM,2001)

Maciços Costeiros e Interiores
Maciços Intrusivos Alcalinos
Superfícies Aplainadas nas Baixadas Litorâneas
Escarpas Serranas
Planaltos Residuais
Depressões Interplanálticas
Depressões Interplanálticas com Alinhamentos Serranos Escalonados
Planícies Costeiras
Planícies Fluviomarinhas (Baixadas)
Tabuleiros de Bacias Sedimentares Cenozoicas
Limite Municipal

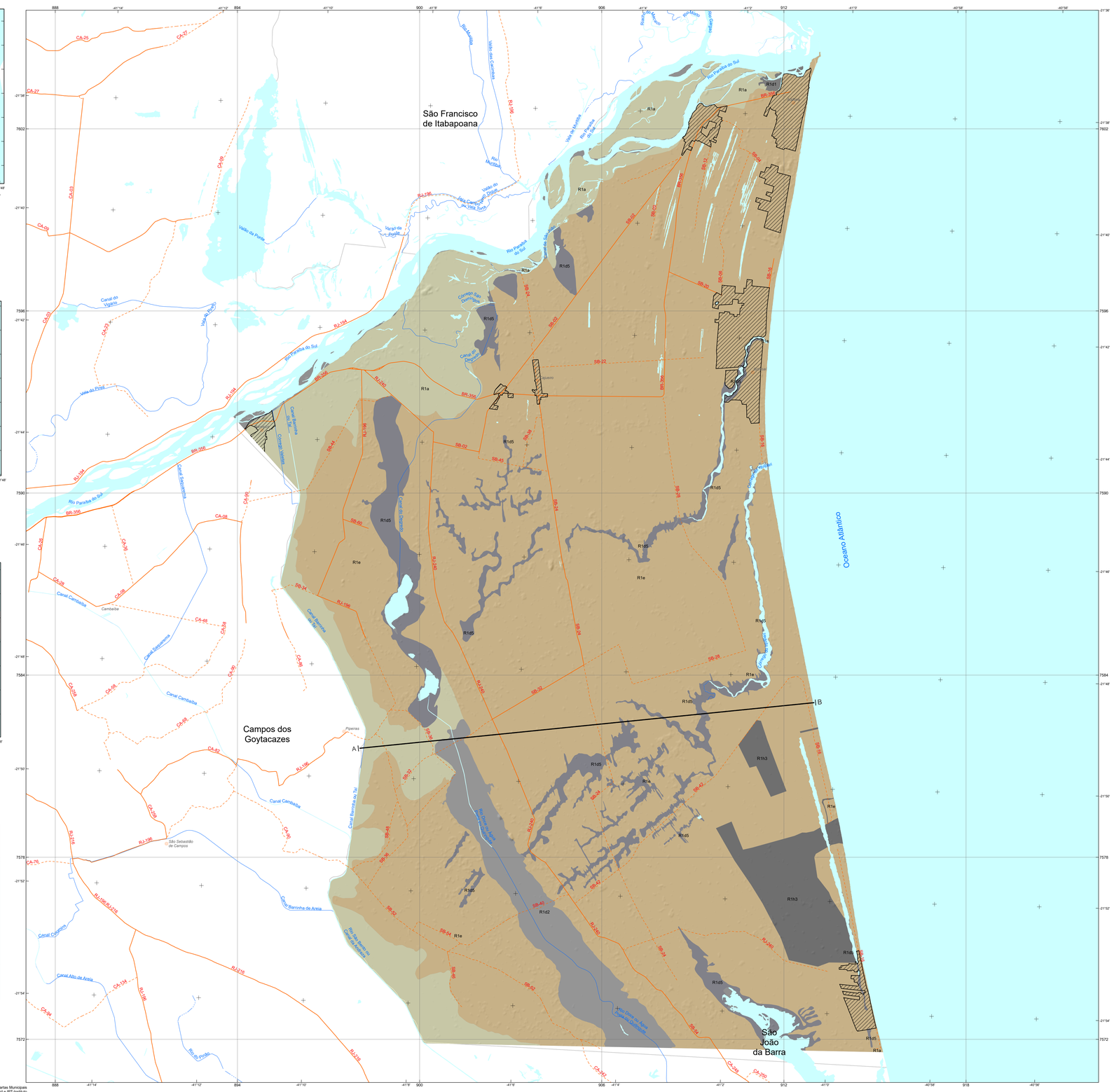
São Francisco de Itabapoana
Campos dos Goytacazes
São João da Barra
Oceano Atlântico
R1a
R1d5
R1e
R1d2
R1n3
R1n5
A
B
Rio Paraíba do Sul
Canal Cambaíba
Canal Macabu
Canal Barrinha de Areia
Canal Alto de Areia
Canal Coqueiros
Canal Quitingute
Canal Barcelos
Canal Cacomanga
Canal Lagoa Salgada
Canal Barrinha do Tal
Canal Cambuci
Canal Cambaíba
Canal Educandos
Canal Cambuci
Canal Alto de Areia
Rio Dr. Pinto
Rio Preto
Rio Muriaé
Rio Carangola
Rio Pomba
Rio Paraíbuna
Rio Paraibuna do Sul
Rio Pirapetinga
Rio Preto do Sul
Rio Pardo
Rio Pardo do Sul
Rio Muqui do Norte
Rio Muqui do Sul
Rio Itabapoana
Rio Guandu
Rio Preto
Rio Pardo
Rio Muqui