PROJETO REMANSO-SOBRADINHO

ENCARTE TECTÔNICO

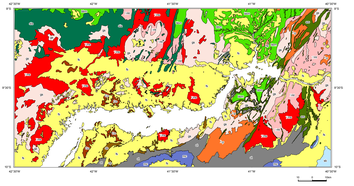

AEROMAGNETOMETRIA - CAMPO MAGNÉTICO ANÔMALO

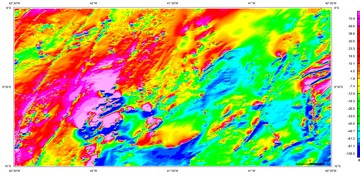

AEROGAMASPECTROMETRIA - IMAGEM DE COMPOSIÇÃO TERNÁRIA RGB (K-eTh-eU)



MAPA DE LOCALIZAÇÃO

MAPA DE ARTICULAÇÃO

O Empreendimento Áreas de Relevante Interesse Mineral - ARM, da Diretoria de Geologia e Recursos Minerais - DGM, é parte da Ação Avaliação dos Recursos Minerais do Brasil e consiste em um conjunto de projetos voltados para a identificação de áreas atrativas para exploração mineral, visando estimular a pesquisa e a produção mineral brasileira.

O Projeto Integração Geológica e Avaliação do Potencial Mineral da Região de Remanso-Sobradinho (Projeto ARM Remanso-Sobradinho) foi executado pela Superintendência Regional de Salvador-BA, da Diretoria de Geologia e Recursos Minerais - DGM/SUREG-SA, sob a coordenação geral da Divisão de Geologia Básica - DIGEO e da Divisão de Apoio Técnico-Operacional - DIAPO do Departamento de Recursos Minerais - DEREM e do Departamento de Geologia - DEGEO, com supervisão e apoio técnico das direções de Geologia Básica - DIGEOB, Geologia Econômica - DIGECO, Sensoriamento Remoto e Geofísica - DIREGEO e de Geoquímica - DIGEOQ.

BASE CARTOGRÁFICA
O mapeamento foi realizado a partir dos arquivos fornecidos pela Superintendência de Estudos Econômicos e Sociais da Bahia – SEI, referentes às folhas Sion (editor (SC.23-X-D-VI), 1974; Diretoria de Serviço Geográfico-DSG, Ligação de Alagoas (SC.24-V-C-I), 1973; SUDENE/DSG, Casa Nova (SC.24-V-C-II), 1974; SUDENE/DSG, Pilotagem (SC.24-V-C-III), 1974; SUDENE/DSG, Sentinela (SC.24-V-C-IV), 1974; SUDENE/DSG, Serra dos Brejinhos (SC.24-V-C-VI), 1973; SUDENE/DSG, Campo Alegre (SC.24-V-D-VI), 1973; SUDENE/DSG, Sobradinho (SC.24-V-D-IV), 1974; SUDENE/DSG, Serra do Ramalho (SC.24-V-D-III), 1974; SUDENE/DSG, Carinhanha (SC.24-V-D-I), 1973; SUDENE/DSG, Golfinho (SC.24-V-C-VII), 1973; SUDENE/DSG, Coribe (SC.24-V-C-V), 1973; SUDENE/DSG, Formosa do Rio Preto (SC.24-Y-A-I), 1973; SUDENE/DSG, Rio de Janeiro (SC.24-Y-A-II), 1973; SUDENE/DSG, Barra (SC.24-Y-A-III), 1974; SUDENE/DSG, Serra da Boqueirão (SC.24-Y-A-IV), 1973; SUDENE/DSG, Cotegipe (SC.24-Y-C-VI), 1973; SUDENE/DSG, Santa Maria da Vitória (SC.24-Y-C-V), 1973; SUDENE/DSG, Ibotirama (SC.24-Y-C-III), 1974; SUDENE/DSG, Barreiras (SC.24-Y-C-I), 1973; SUDENE/DSG, Campo Formoso (SC.24-Y-D-VI), 1973; SUDENE/DSG, Icó (SC.24-Y-D-IV), 1974; SUDENE/DSG, Santa Maria da Boa Vista (SC.24-Y-D-III), 1974; SUDENE/DSG, Gentio do Ouro (SC.24-Y-D-I), 1973; SUDENE/DSG, Ibipeba (SC.24-Y-C-II), 1973; SUDENE/DSG, Ibotirama (SC.24-Y-C-IV), 1973; SUDENE/DSG, Sobradinho (SC.24-Y-D-II), 1974