ENCARTE TECTÔNICO

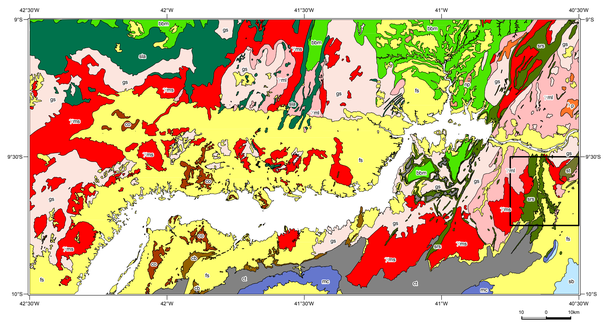

CENOZOICO
COBERTURAS PLATAFORMAIS, QUATERNÁRIAS
- fs — Formações Superficiais Cenozoicas

NEOPROTEROZOICO
- np — Suíte Intrusiva Serra da Esperança, Ediacarana

BACIA INTRACRATÔNICA
Sinéclise Criogeniana
- sb — Formações: Salitre e Bebedouro

ORÓGENO BRASILIANO NA FAIXA DE DOBRAMENTO RIACHO DO PONTAL
Bacia de Margem Passiva, Criogeniana, Grupo Casa Nova
- bbm — Formações: Barra Bonita e Mandacaru

MESOPROTEROZOICO/NEOPROTEROZOICO
BACIA INTRACRATÔNICA DE MORRO DO CHAPÉU
Sinéclise Esteniana/Toniana, Morro do Chapéu
- mc — Formação Morro do Chapéu

MESOPROTEROZOICO
BACIA INTRACRATÔNICA DA CHAPADA DIAMANTINA
Sinéclise Caliminia/Esteniana, Grupo Chapada Diamantina
- ct — Formações: Caboclo e Tombador

PALEOPROTEROZOICO
SEQUÊNCIA TIPO *GREENSTONE BELT* OU SIMILAR BARREIRO-COLOMI
Riaciano/Orosiriana, Colomi
- PP23/db — Unidades: Serra da Bicuda, Serra da Capivara, Castela e Serra do Choro

Riaciano, Complexo Barreiro
- cb — Unidades: Serra da Ingrata, Baixa do Rancho e Boqueirão da Onça

MAGMATISMO GRANÍTICO
- PP23/lg — Suítes Alcalinas, Riacianas/Orosirianas
- PP2/mss — Suítes Calcioalcalinas, Riacianas

NEOARQUEANO
MAGMATISMO GRANÍTICO
- A4/rml — Suítes Metacalcioalcalinas de Juazeiro-Lagoa do Alegre/Harmonia

SEQUÊNCIAS TIPO *GREENSTONE BELTS* E/OU SIMILARES
Complexo Rio Salitre
- A4srb — Unidades: Sobradinho e Baixo Vale do Rio Salitre

Complexo Lagoa do Alegre
- A4sr — Unidades: Minadorzinho e Macambira

MESOARQUEANO
Complexo Serrote da Batateira
- A3st — Unidades: Serra do Espinhaço e Caxangá

PALEOARQUEANO/MESOARQUEANO
TERRENOS ANTIGOS (BLOCOS SOBRADINHO/MAIRI)
- gs — Complexos Sobradinho-Remanso/Mairi

AEROMAGNETOMETRIA - CAMPO MAGNÉTICO ANÔMALO

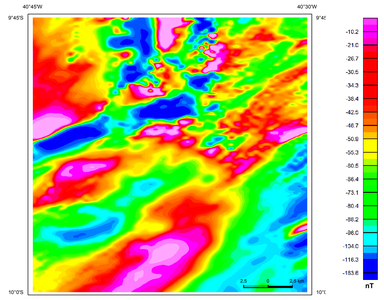

AEROGAMAESPECTROMETRIA - IMAGEM DE COMPOSIÇÃO TERNÁRIA RGB (K-eTh-eU)

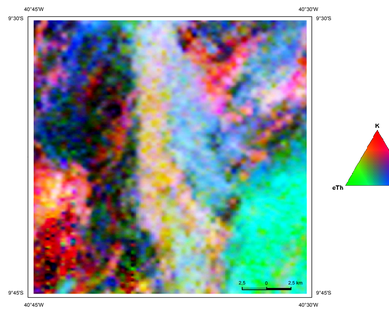

MAPA DE LOCALIZAÇÃO

MAPA DE ARTICULAÇÃO



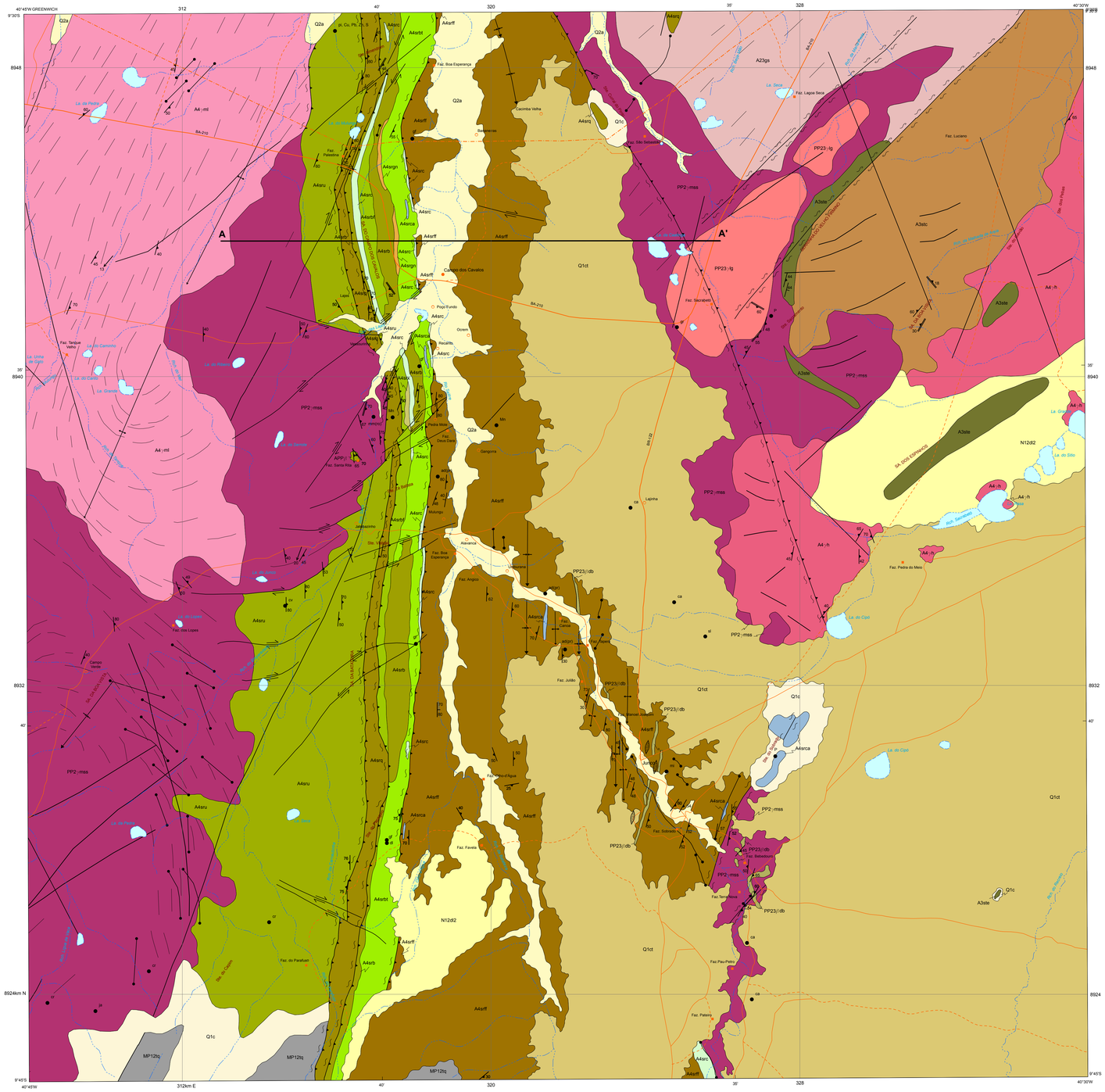
40°45'W GREENWICH
40°30'W
9°30'S
9°45'S
8948
8940
8932
8924km N
312km E
A
A'
Faz. Boa Esperança
Faz. Lagoa Seca
Faz. Luciano
Faz. Sebastião
Faz. Sacramento
Faz. Tanque Velho
Faz. Santa Rita
Faz. dos Lopes
Faz. do Parafuso
Faz. Favela
Faz. Pau-Preto
Faz. Pedra do Meio
Faz. Julião
Faz. Angico
Faz. Sobrado
Faz. Bebedouro
Faz. Tapuio Branco
Faz. Pateiro
Faz. Cacimbinha
Faz. Olho d'Água
Cacimba Velha
Baraúnas
São Sebastião
Campo dos Cavalos
Poço Fundo
Ocoem
Recaída
Pedra Moca
Gangorra
Mulungu
Jatobazinho
Lajinha
Alavanca
Mo
Ca
Sa
Ja
Q2a
Q1c
Q1ct
A4 /rml
A4 /rh
A4srb
A4srff
A4srfd
A4srfr
A4srfs
A4srfq
A4srfu
A4srg
A4srgn
A4srx
A4src
A4srca
A4sru
A3ste
A3stc
A23gs
PP23/lg
PP23/db
PP2 /mss
N12d/s2
MP12ltq
APPi
Rio Salitre
Rio do Pontal
Rio do Carinhanha
Rio Verde
Rio Paramirim
Rio Santo Onofre
Rio Gavião
Rio Jacaré
Rio Ceraíma
Rio Paratinga
Rio Grande
Rio Corrente
Rio Formoso
Rio Preto
Rio Sucuruiu
Rio Cipó
Rio Sítio
Rio Sacramento
Rio Paramirim
Rio do Ouro
Rio Lajinha
Rio Alavanca
Rio Angico
Rio Mulungu
Rio Jatobazinho
Rio Gangorra
Rio Pedra Moca
Rio Olho d'Água
Rio Cacimbinha
Rio Baraúnas
Rio Sobrado
Rio Tapuio Branco
Rio Pau-Preto
Rio Pateiro
Rio Cacimbinha
Rio Olho d'Água
Rio Sítio
Rio Cipó
Rio Sucuruiu
Rio Formoso
Rio Preto
Rio Ceraíma
Rio Paratinga
Rio Grande
Rio Corrente
Rio Verde
Rio Paramirim
Rio Santo Onofre
Rio Gavião
Rio Jacaré
Rio do Ouro
Rio do Pontal
Rio Salitre
SA. DOS ESPINHAÇOS
SA. DO CAMPO GRANDE
SA. DO CAMPO GRANDE
SA. DO CAPÃO
SA. DO CAPÃO