

SERVIÇO GEOLÓGICO DO BRASIL – CPRM  
DIRETORIA DE HIDROLOGIA E GESTÃO TERRITORIAL – DHT  
DEPARTAMENTO DE HIDROLOGIA

ÁREA: ESTUDOS HIDROLÓGICOS E HIDROGEOLÓGICOS  
SUBÁREA: ESTUDOS HIDROLÓGICOS E HIDROGEOLÓGICOS INTEGRADOS

---

# **Sistema Aquífero Urucuia: Monitoramento, Estudos e Bacia-Escola**

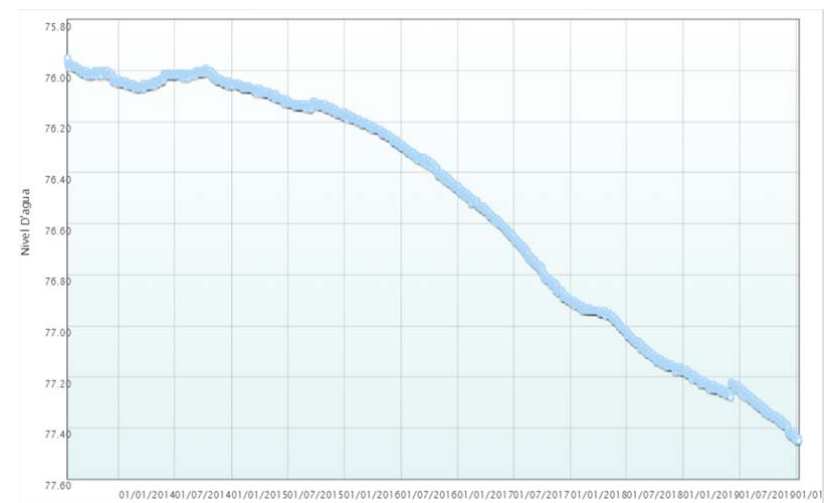
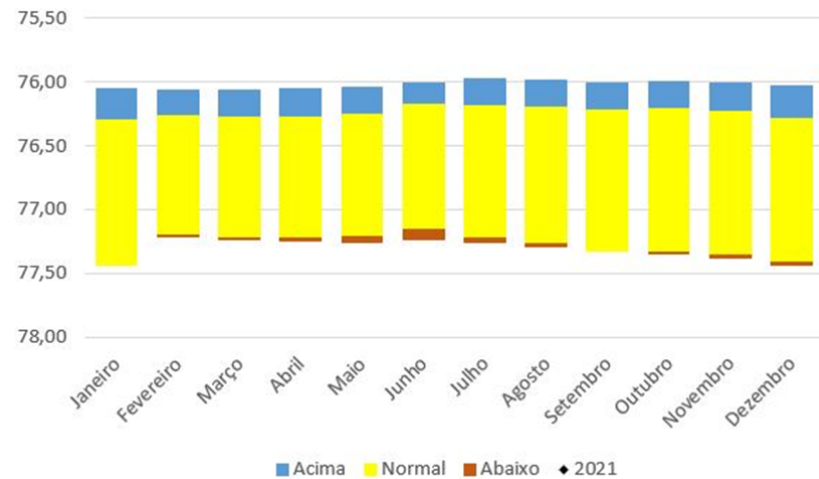
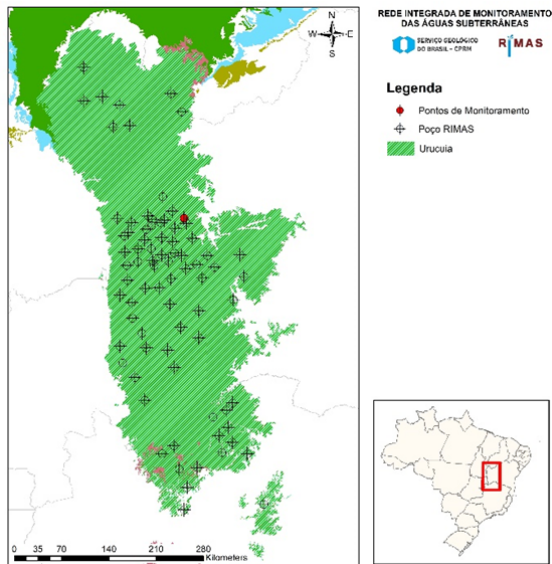
---

**APÊNDICE A - GRÁFICOS DE ACOMPANHAMENTO DA EVOLUÇÃO DOS NÍVEIS DE ÁGUA SUBTERRÂNEA NO AQUÍFERO URUCUIA, ELABORADOS PELO PROJETO RIMAS, RELATÓRIO DE ATIVIDADES**

Fonte: (GENARO, 2021)

2021

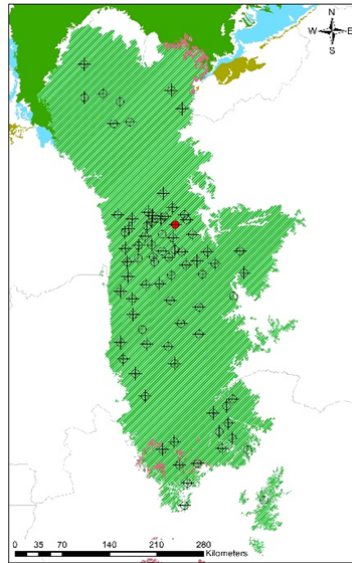
## FAZENDA SÃO JOÃO



<b>Número SIAGAS</b>	<b>2900020672</b>
<b>Unidade Responsável</b>	SUREG-SA
<b>Aquífero</b>	Uruçuia
<b>Município</b>	Barreiras
<b>Código PCD mais próxima</b>	
<b>Data início do monitoramento</b>	20-jul-2013
<b>Nº de registros</b>	2365
<b>Situação</b>	ativo

	2010	2011	2012	2013	2014	2015	2016	2017	2018	2019	2020	2021
<b>mínimo</b>				75,95	75,99	76,05	76,17	76,45	76,90	77,17	77,44	
<b>mediana</b>				76,01	76,04	76,12	76,29	76,66	77,03	77,26	77,44	
<b>média</b>				76,01	76,03	76,11	76,30	76,67	77,03	77,28	77,44	
<b>máximo</b>				76,05	76,07	76,18	76,46	76,90	77,18	77,44	77,45	
<b>variação</b>				0,10	0,08	0,13	0,29	0,45	0,28	0,27	0,01	

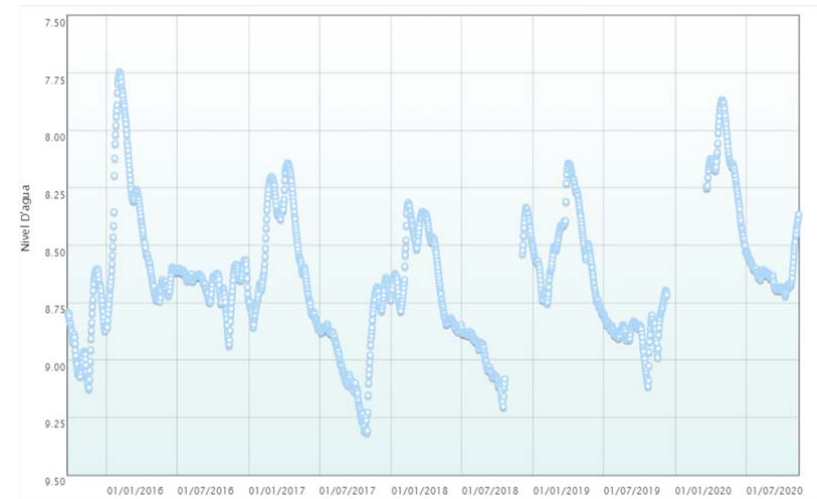
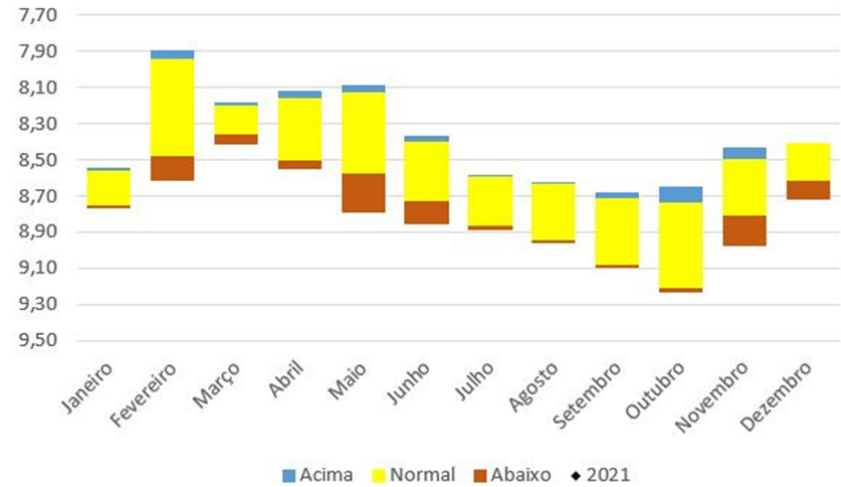
## VILA CAMPO ERÊ



REDE INTEGRADA DE MONITORAMENTO DAS ÁGUAS SUBTERRÂNEAS  
 sistema nacional de águas - SINAIS - CNIS

### Legenda

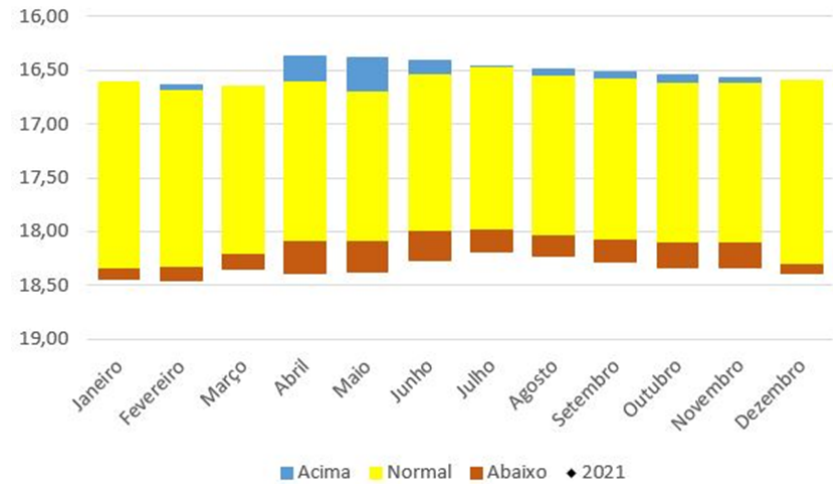
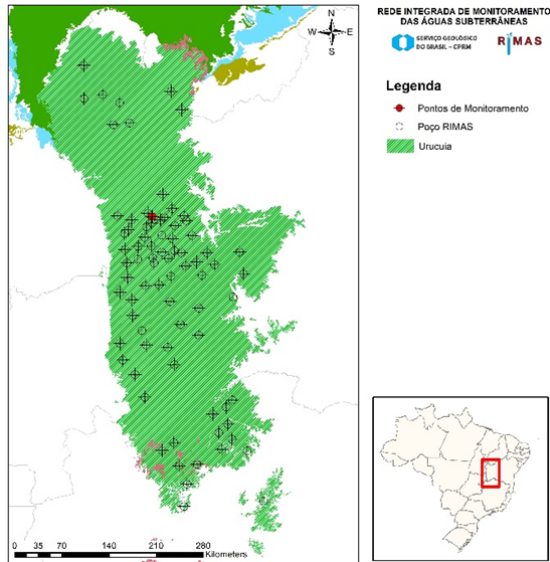
- ◆ Pontos de Monitoramento
- Poço RIMAS
- Uruçua



Número SIAGAS	2900020673
Unidade Responsável	SUREG-SA
Aquífero	Uruçua
Município	Barreiras
Código PCD mais próxima	
Data início do monitoramento	23-set-2015
Nº de registros	1735
Situação	ativo

	2010	2011	2012	2013	2014	2015	2016	2017	2018	2019	2020	2021
mínimo						8,60	7,75	8,14	8,31	8,14	7,87	
mediana						8,88	8,63	8,77	8,78	8,74	8,54	
média						8,87	8,54	8,74	8,72	8,68	8,42	
máximo						9,12	8,94	9,32	9,20	9,11	8,72	
variação						0,52	1,19	1,17	0,89	0,97	0,85	

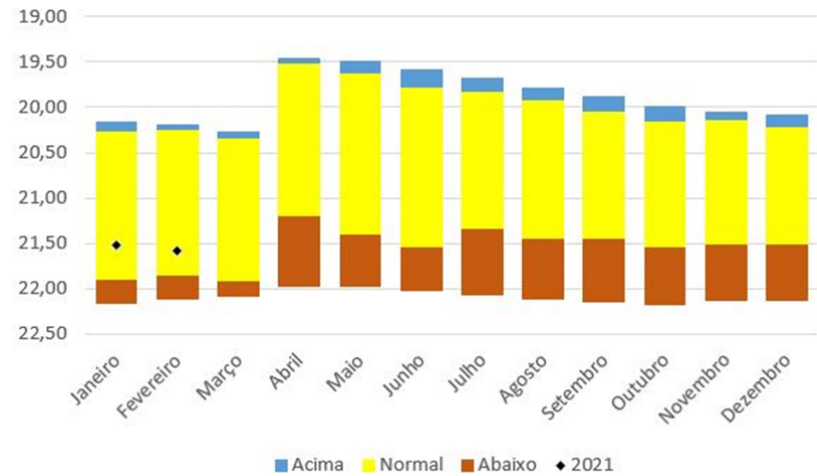
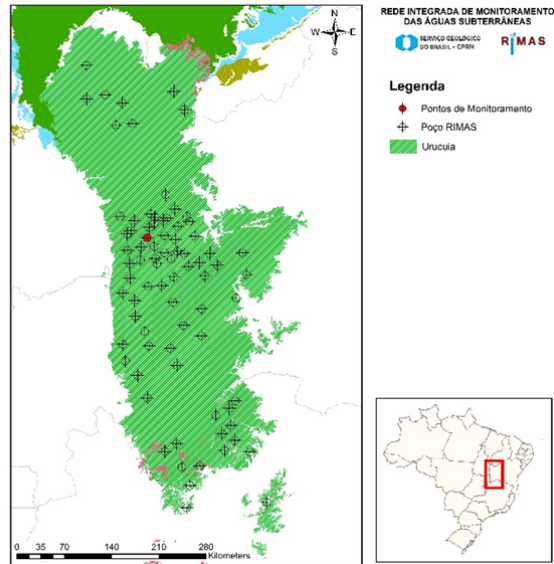
## FAZENDA TONINI



<b>Número SIAGAS</b>	<b>2900020674</b>
<b>Unidade Responsável</b>	SUREG-SA
<b>Aquífero</b>	Uruçuia
<b>Município</b>	Luis Eduardo Magalhães
<b>Código PCD mais próxima</b>	
<b>Data início do monitoramento</b>	16-abr-2013
<b>Nº de registros</b>	2753
<b>Situação</b>	ativo

	2010	2011	2012	2013	2014	2015	2016	2017	2018	2019	2020	2021
<b>mínimo</b>				16,37	16,55	16,69	17,27	17,68	17,82	17,86	18,11	
<b>mediana</b>				16,50	16,62	16,99	17,61	18,17	17,95	18,11	18,29	
<b>média</b>				16,49	16,62	16,97	17,60	18,14	18,06	18,12	18,28	
<b>máximo</b>				16,60	16,69	17,27	17,91	18,41	18,46	18,42	18,46	
<b>variação</b>				0,23	0,15	0,58	0,64	0,73	0,64	0,56	0,35	

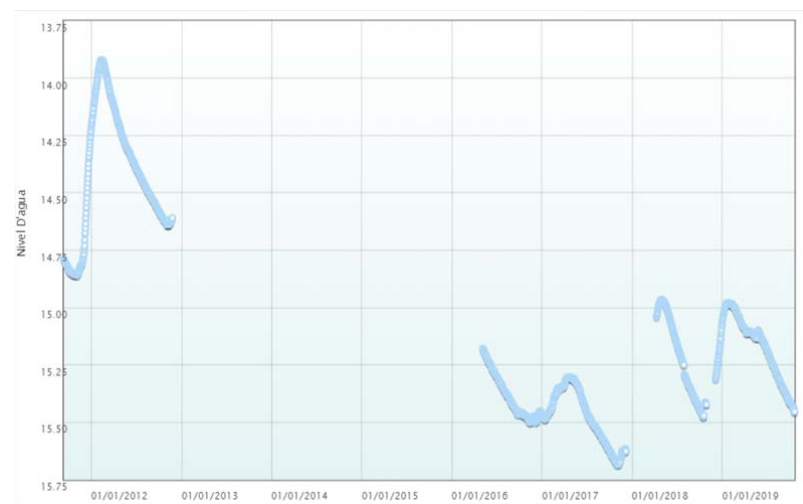
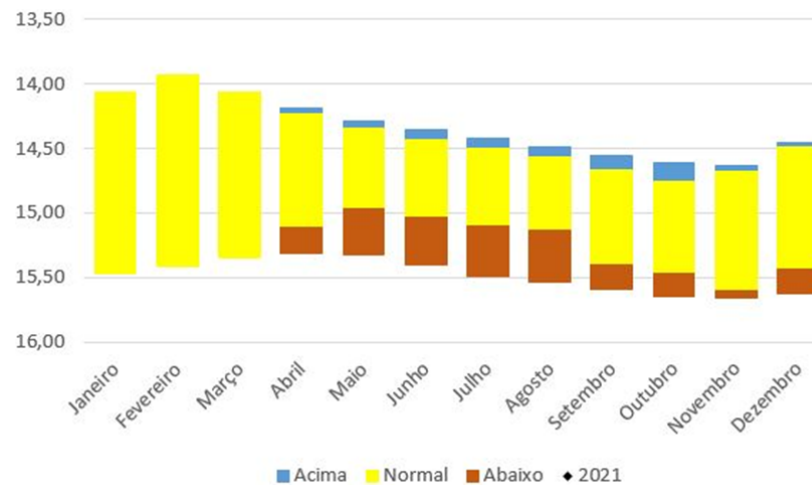
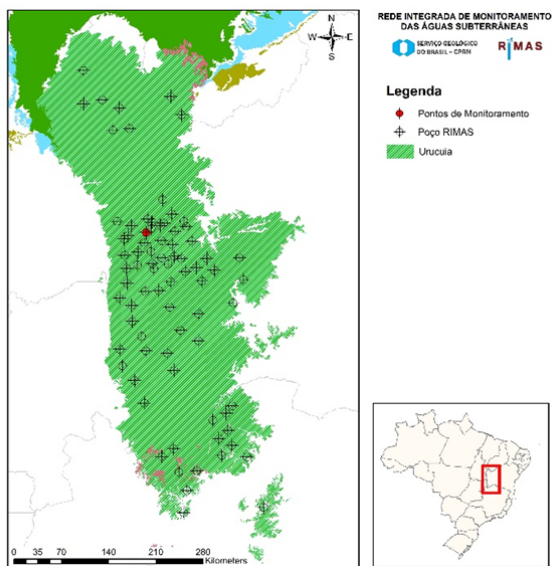
## FAZENDA PIONEIRA



<b>Número SIAGAS</b>	<b>2900020675</b>
<b>Unidade Responsável</b>	SUREG-SA
<b>Aquífero</b>	Urucua
<b>Município</b>	São Desidério
<b>Código PCD mais próxima</b>	
<b>Data início do monitoramento</b>	23-abr-2013
<b>Nº de registros</b>	2570
<b>Situação</b>	ativo

	2010	2011	2012	2013	2014	2015	2016	2017	2018	2019	2020	2021
<b>mínimo</b>			19,46	20,13	19,92	20,77	20,88	21,46	21,96	21,84	21,26	21,48
<b>mediana</b>			19,82	20,38	20,46	20,84	21,20	21,66	22,11	22,01	21,48	21,53
<b>média</b>			19,81	20,40	20,32	20,83	21,18	21,66	22,09	21,99	21,66	21,53
<b>máximo</b>			20,13	20,63	20,55	20,91	21,47	21,87	22,20	22,17	22,19	21,59
<b>variação</b>			0,67	0,50	0,63	0,14	0,58	0,40	0,24	0,32	0,92	0,10

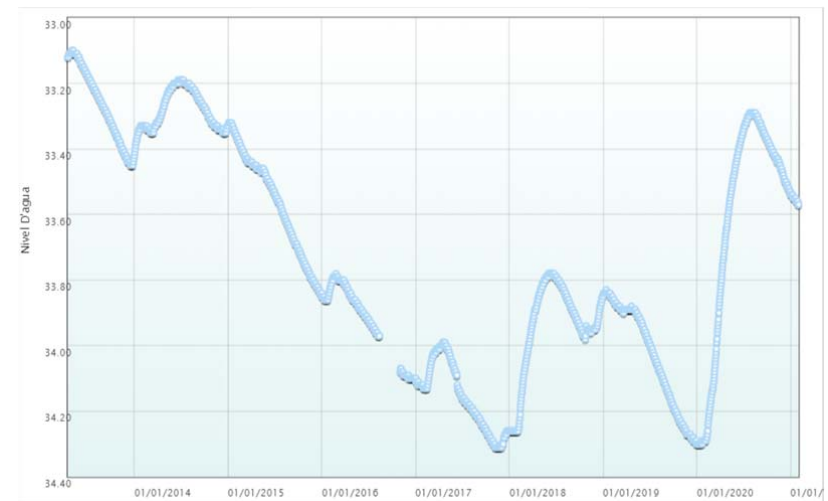
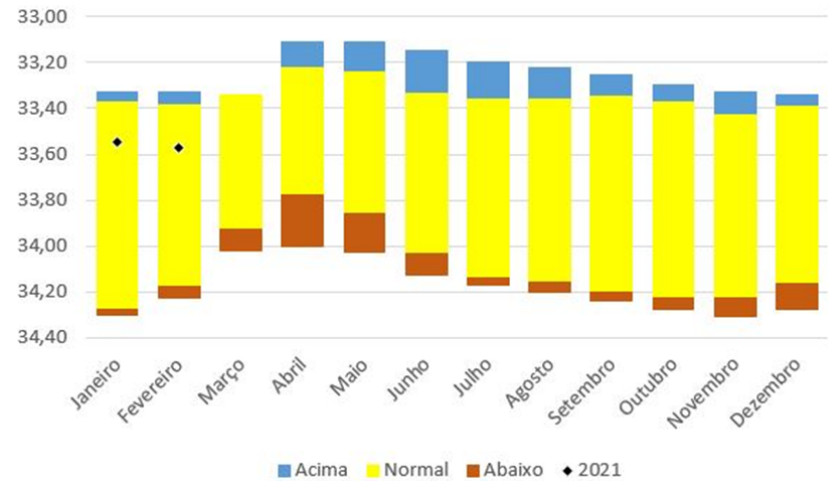
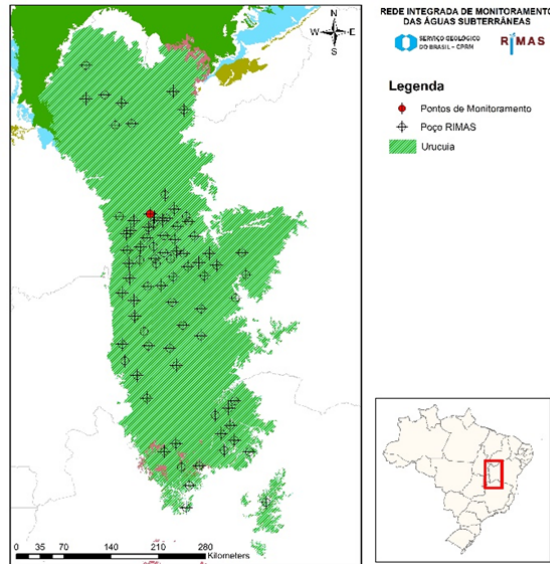
## FAZENDA LIBERDADE



<b>Número SIAGAS</b>	<b>2900020676</b>
<b>Unidade Responsável</b>	SUREG-SA
<b>Aquífero</b>	Uruçuia
<b>Município</b>	Luis Eduardo Magalhães
<b>Código PCD mais próxima</b>	
<b>Data início do monitoramento</b>	10-set-2013
<b>Nº de registros</b>	1547
<b>Situação</b>	ativo

	2010	2011	2012	2013	2014	2015	2016	2017	2018	2019	2020	2021
<b>mínimo</b>		14,22	13,92				15,18	15,30	14,96	14,98		
<b>mediana</b>		14,82	14,35				15,42	15,47	15,21	15,13		
<b>média</b>		14,73	14,32				15,39	15,48	15,21	15,17		
<b>máximo</b>		14,86	14,64				15,50	15,69	15,47	15,45		
<b>variação</b>		0,65	0,72				0,32	0,38	0,51	0,47		

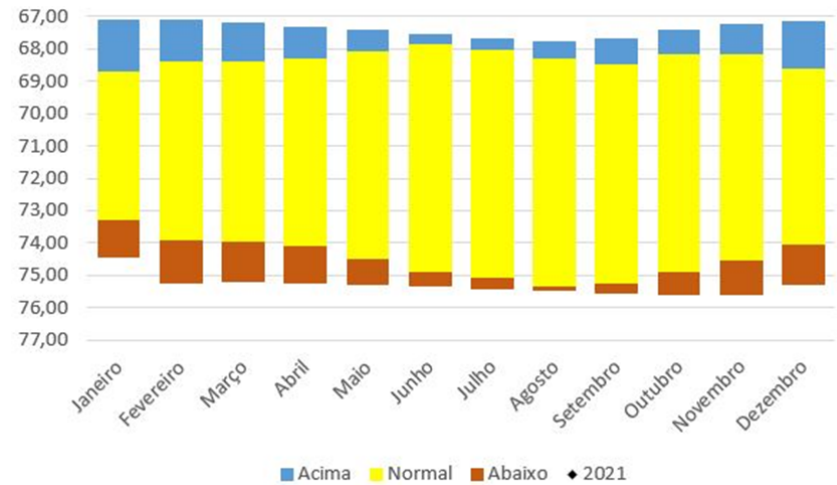
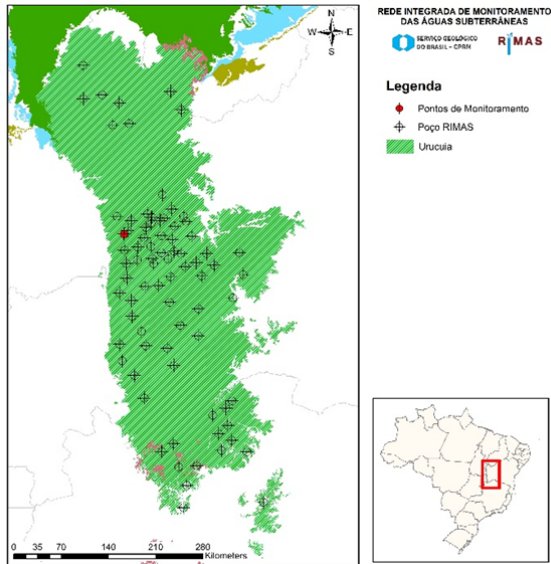
## FAZENDA JOHÁ



Número SIAGAS	2900020677
Unidade Responsável	SUREG-SA
Aquífero	Uruçuia
Município	Luis Eduardo Magalhães
Código PCD mais próxima	
Data início do monitoramento	16-abr-2013
Nº de registros	2770
Situação	ativo

	2010	2011	2012	2013	2014	2015	2016	2017	2018	2019	2020	2021
mínimo				33,10	33,19	33,32	33,78	33,99	33,78	33,83	33,29	33,54
mediana				33,26	33,30	33,54	33,88	34,16	33,91	34,00	33,47	33,55
média				33,26	33,28	33,57	33,91	34,16	33,94	34,03	33,62	33,55
máximo				33,45	33,42	33,85	34,10	34,31	34,26	34,30	34,30	33,57
variação				0,35	0,23	0,53	0,32	0,32	0,48	0,47	1,01	0,03

## FAZENDA BALDISSARELA



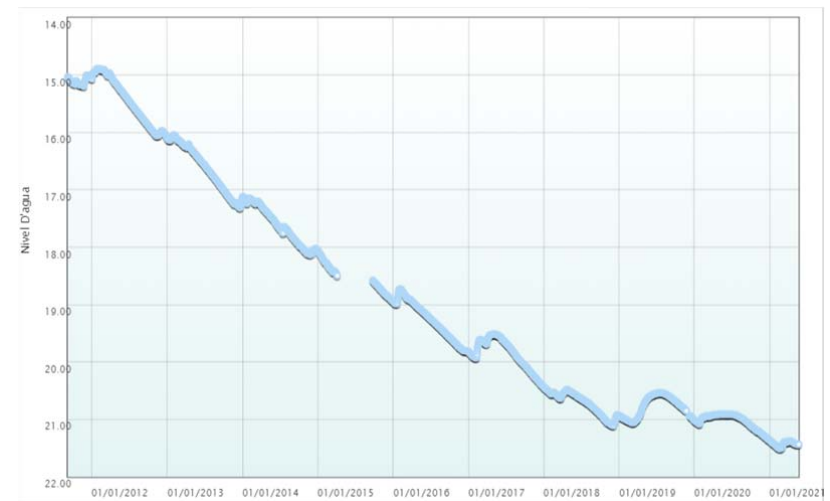
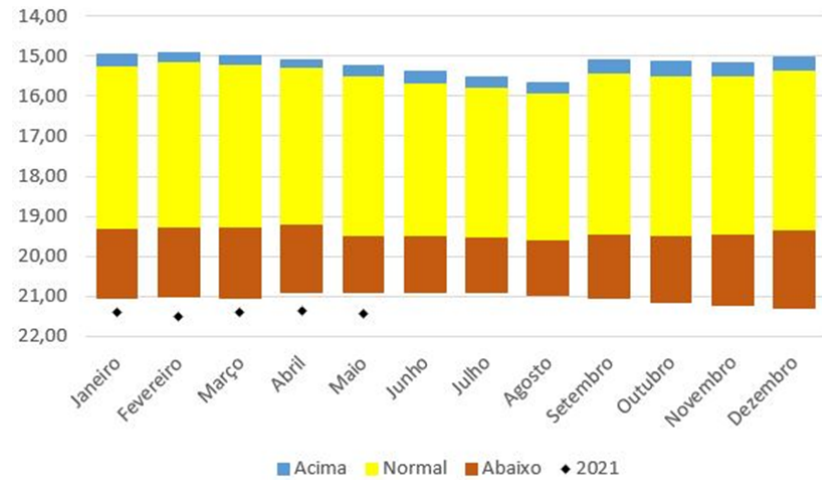
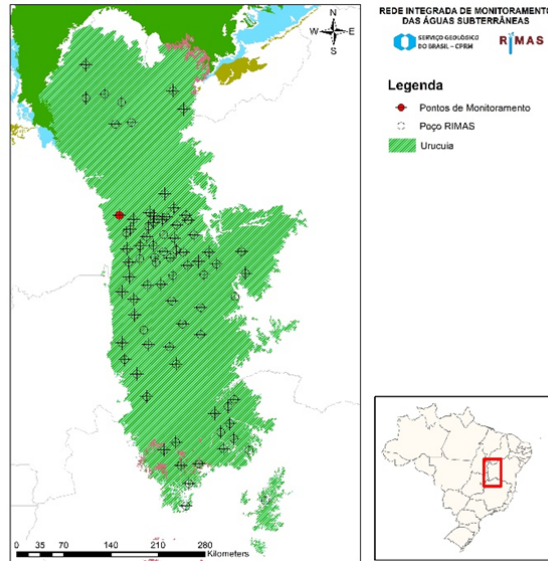
<b>Número SIAGAS</b>	<b>2900020678</b>
<b>Unidade Responsável</b>	SUREG-SA
<b>Aquífero</b>	Uruçuia
<b>Município</b>	Luis Eduardo Magalhães
<b>Código PCD mais próxima</b>	
<b>Data início do monitoramento</b>	31-ago-2011
<b>Nº de registros</b>	2935
<b>Situação</b>	ativo

	2010	2011	2012	2013	2014	2015	2016	2017	2018	2019	2020	2021
<b>mínimo</b>		67,77	67,12	67,09	68,53	69,66	70,95	71,60	73,16	74,44	75,19	
<b>mediana</b>		68,04	67,94	67,65	69,18	70,83	70,99	72,37	73,97	75,05	75,36	
<b>média</b>		68,02	67,79	67,70	69,16	70,38	71,14	72,37	73,92	74,93	75,37	
<b>máximo</b>		68,20	68,17	68,53	69,66	70,97	71,60	73,16	74,44	75,27	75,62	
<b>variação</b>		0,43	1,05	1,44	1,13	1,31	0,65	1,56	1,28	0,83	0,43	





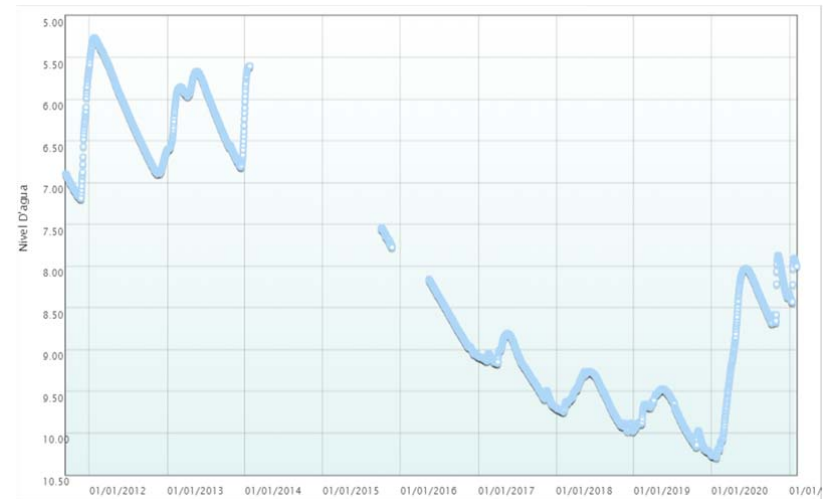
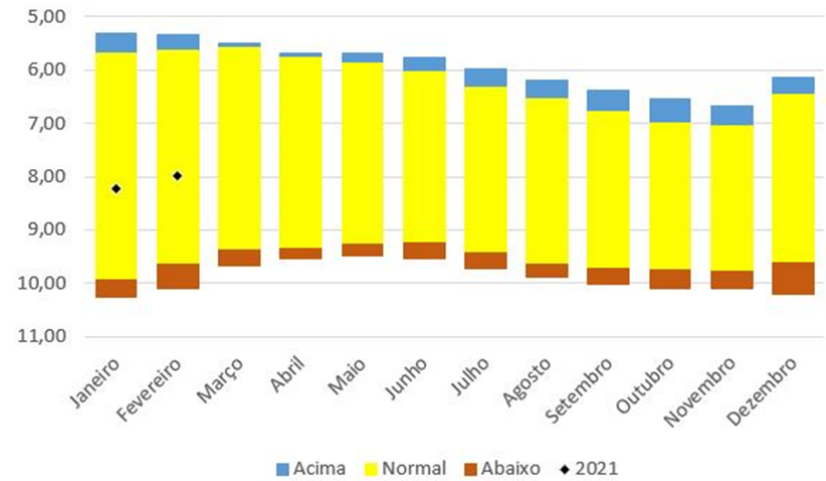
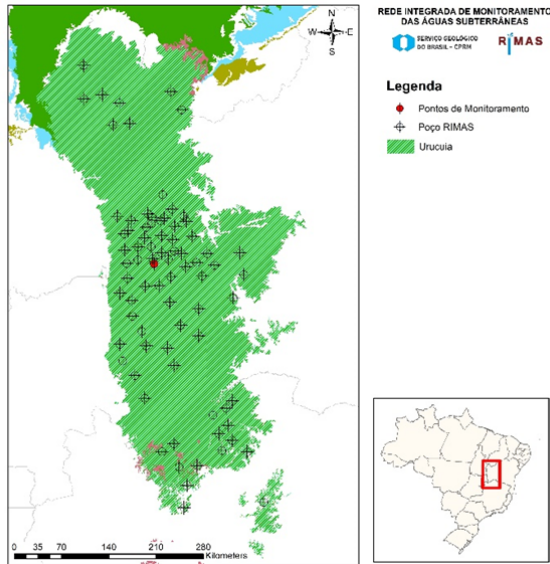
## FAZENDA SAVAI



<b>Número SIAGAS</b>	<b>2900020680</b>
<b>Unidade Responsável</b>	SUREG-SA
<b>Aquífero</b>	Uruçua
<b>Município</b>	Luis Eduardo Magalhães
<b>Código PCD mais próxima</b>	
<b>Data início do monitoramento</b>	06-set-2011
<b>Nº de registros</b>	3362
<b>Situação</b>	ativo

	2010	2011	2012	2013	2014	2015	2016	2017	2018	2019	2020	2021
<b>mínimo</b>		15,00	14,89	16,04	17,12	18,06	18,72	19,52	20,43	20,54	20,91	21,36
<b>mediana</b>		15,11	15,46	16,57	17,65	18,58	19,25	19,83	20,64	20,75	20,97	21,41
<b>média</b>		15,10	15,46	16,62	17,62	18,53	19,27	19,86	20,71	20,77	21,03	21,42
<b>máximo</b>		15,20	16,09	17,31	18,13	18,94	19,82	20,43	21,11	21,06	21,36	21,51
<b>variação</b>		0,19	1,20	1,27	1,02	0,88	1,10	0,91	0,68	0,52	0,45	0,15

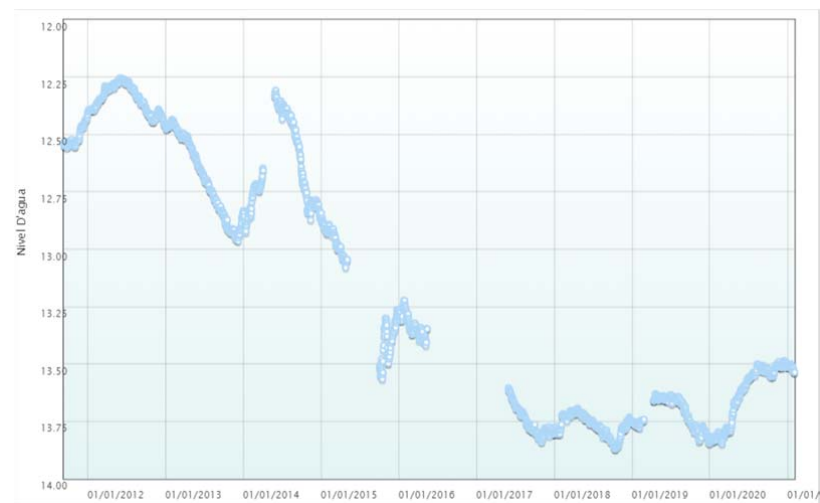
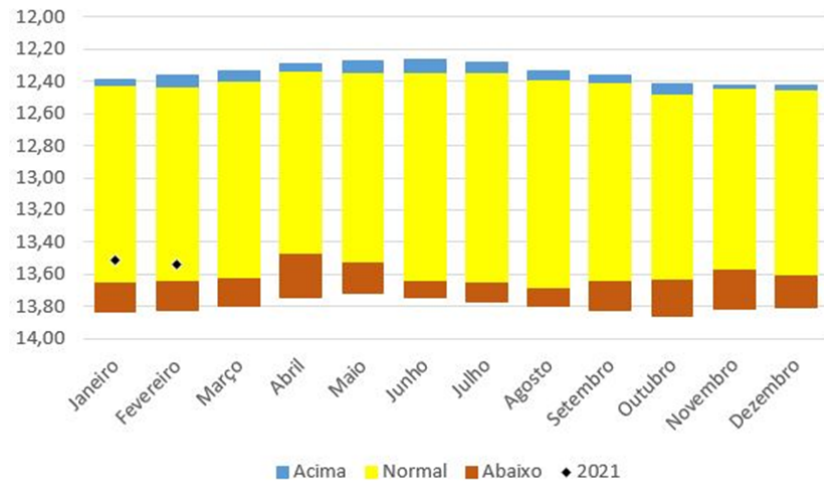
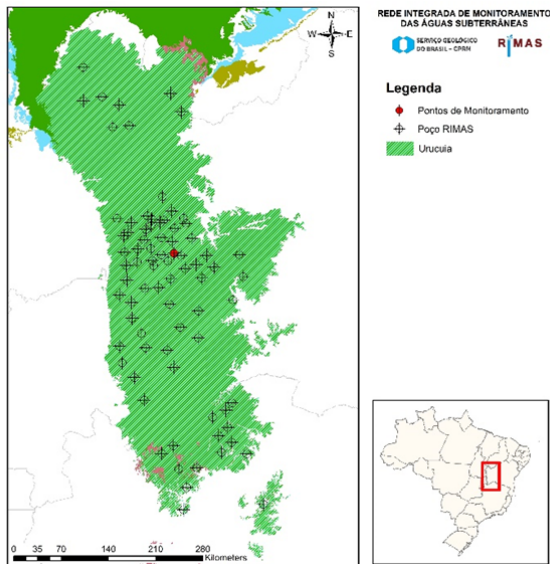
## FAZENDA RIO BRILHANTE



<b>Número SIAGAS</b>	<b>2900020681</b>
<b>Unidade Responsável</b>	SUREG-SA
<b>Aquífero</b>	Uruçua
<b>Município</b>	São Desidério
<b>Código PCD mais próxima</b>	
<b>Data início do monitoramento</b>	12-set-2011
<b>Nº de registros</b>	2642
<b>Situação</b>	ativo

	2010	2011	2012	2013	2014	2015	2016	2017	2018	2019	2020	2021
<b>mínimo</b>		5,63	5,27	5,67	5,60	7,54	8,16	8,81	9,26	9,47	7,87	7,91
<b>mediana</b>		7,00	6,18	6,12	5,65	7,66	8,67	9,15	9,62	9,86	8,47	8,00
<b>média</b>		6,79	6,13	6,18	5,70	7,65	8,65	9,21	9,60	9,83	8,76	8,15
<b>máximo</b>		7,19	6,90	6,82	6,03	7,78	9,08	9,69	9,98	10,26	10,30	8,43
<b>variação</b>		1,57	1,63	1,15	0,42	0,23	0,92	0,88	0,72	0,79	2,42	0,52

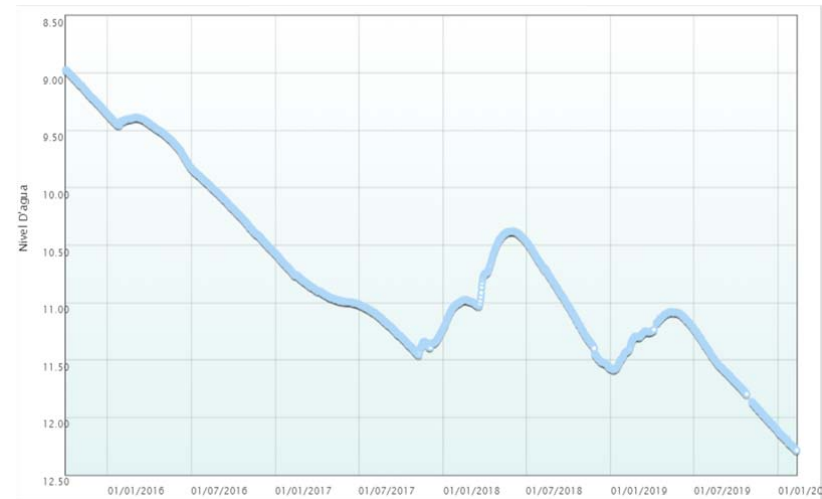
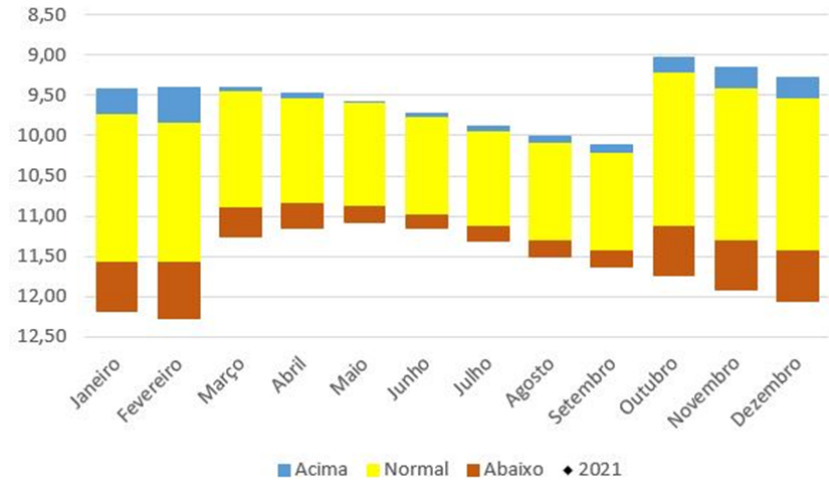
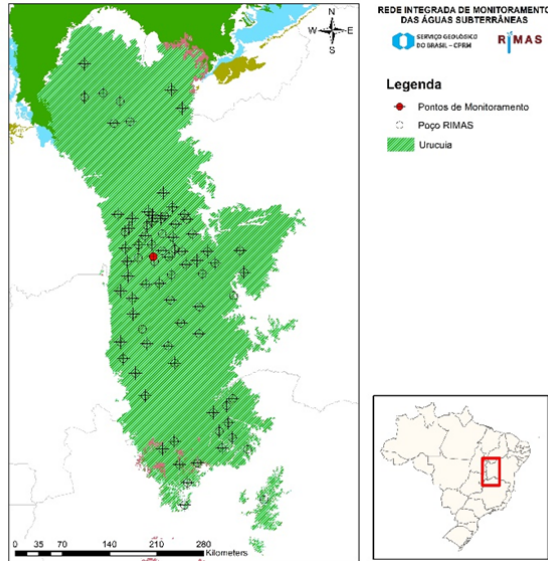
## FAZENDA BURITIS



<b>Número SIAGAS</b>	<b>2900020682</b>
<b>Unidade Responsável</b>	SUREG-SA
<b>Aquífero</b>	Uruçua
<b>Município</b>	São Desidério
<b>Código PCD mais próxima</b>	
<b>Data início do monitoramento</b>	10-set-2011
<b>Nº de registros</b>	2810
<b>Situação</b>	ativo

	2010	2011	2012	2013	2014	2015	2016	2017	2018	2019	2020	2021
<b>mínimo</b>		12,42	12,26	12,44	12,31	12,84	13,22	13,60	13,69	13,63	13,49	13,50
<b>mediana</b>		12,53	12,35	12,69	12,72	13,04	13,34	13,78	13,77	13,74	13,57	13,51
<b>média</b>		12,51	12,35	12,69	12,64	13,14	13,33	13,75	13,77	13,72	13,63	13,52
<b>máximo</b>		12,56	12,47	12,97	12,93	13,57	13,42	13,84	13,87	13,84	13,85	13,54
<b>variação</b>		0,14	0,21	0,53	0,62	0,72	0,20	0,24	0,18	0,21	0,36	0,04

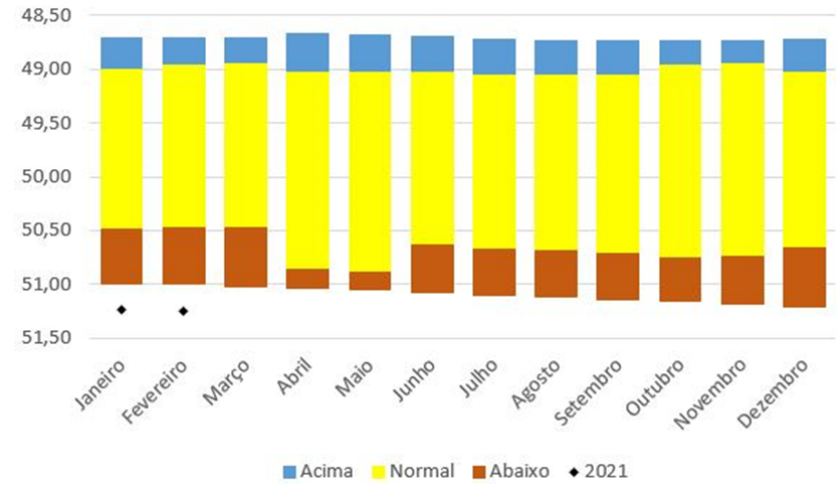
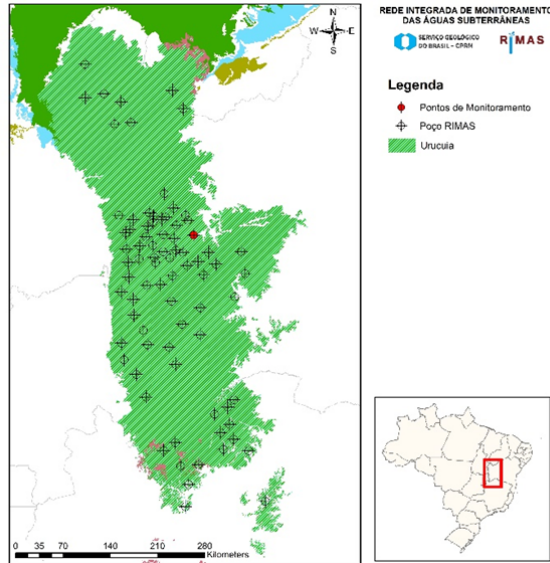
## FAZENDA ESTÂNCIA



<b>Número SIAGAS</b>	<b>2900020683</b>
<b>Unidade Responsável</b>	SUREG-SA
<b>Aquífero</b>	Uruçuia
<b>Município</b>	São Desidério
<b>Código PCD mais próxima</b>	
<b>Data início do monitoramento</b>	02-out-2015
<b>Nº de registros</b>	1578
<b>Situação</b>	ativo

	2010	2011	2012	2013	2014	2015	2016	2017	2018	2019	2020	2021
<b>mínimo</b>						8,97	9,35	10,57	10,38	11,08	12,12	
<b>mediana</b>						9,16	9,83	11,01	10,97	11,43	12,21	
<b>média</b>						9,16	9,85	11,05	10,89	11,47	12,21	
<b>máximo</b>						9,35	10,57	11,46	11,57	12,12	12,29	
<b>variação</b>						0,38	1,22	0,89	1,20	1,05	0,16	

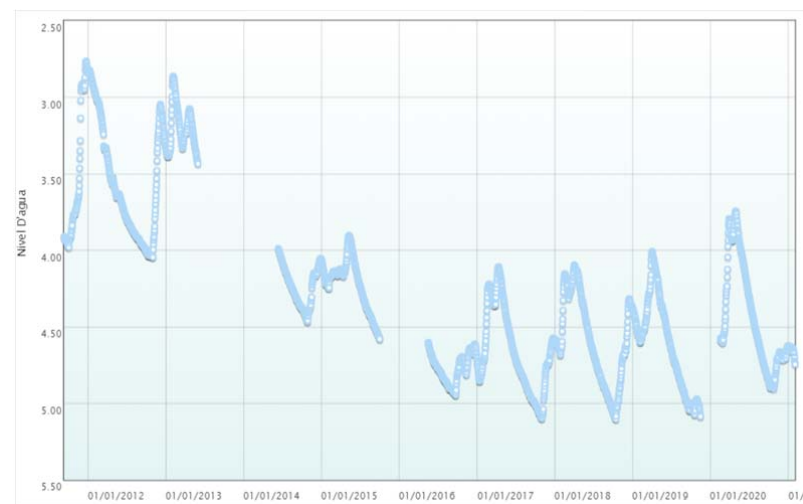
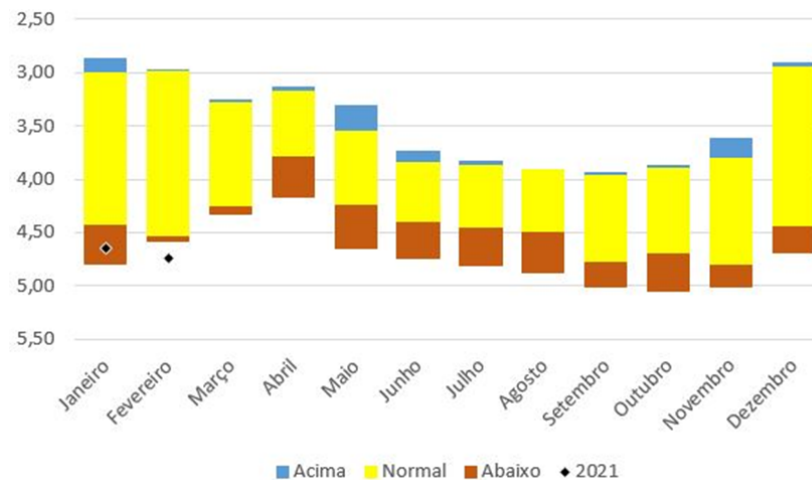
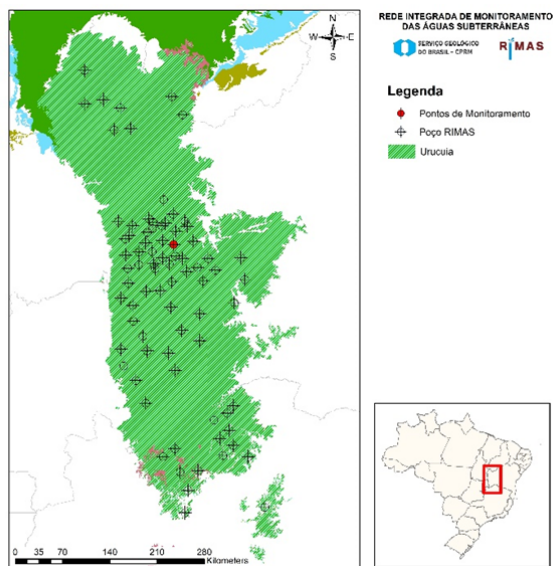
## FAZENDA FLOR DA ESPERANÇA



<b>Número SIAGAS</b>	<b>2900020684</b>
<b>Unidade Responsável</b>	SUREG-SA
<b>Aquífero</b>	Uruçua
<b>Município</b>	São Desidério
<b>Código PCD mais próxima</b>	-
<b>Data início do monitoramento</b>	17-abr-2012
<b>Nº de registros</b>	2765
<b>Situação</b>	ativo

	2010	2011	2012	2013	2014	2015	2016	2017	2018	2019	2020	2021
<b>mínimo</b>			48,67	48,69	49,07	49,21	49,47	49,80	50,16	50,69	50,98	51,23
<b>mediana</b>			48,73	48,71	49,13	49,29	49,65	49,95	50,35	50,87	51,09	51,24
<b>média</b>			48,72	48,71	49,13	49,31	49,65	49,96	50,37	50,86	51,09	51,24
<b>máximo</b>			48,76	48,73	49,21	49,47	49,80	50,16	50,69	50,99	51,22	51,26
<b>variação</b>			0,09	0,04	0,14	0,26	0,33	0,36	0,53	0,30	0,24	0,03

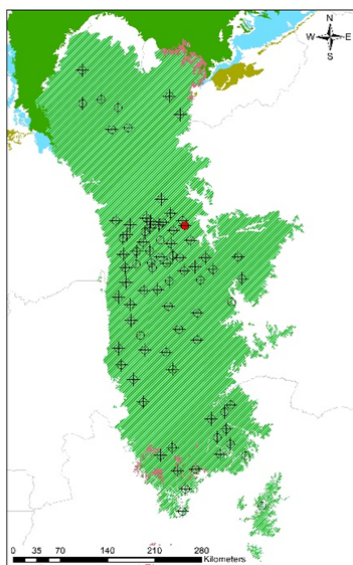
## FAZENDA GALHO DO FURTADO



<b>Número SIAGAS</b>	<b>2900020685</b>
<b>Unidade Responsável</b>	SUREG-SA
<b>Aquífero</b>	Uruçuia
<b>Município</b>	São Desidério
<b>Código PCD mais próxima</b>	-
<b>Data início do monitoramento</b>	10-set-2011
<b>Nº de registros</b>	2739
<b>Situação</b>	ativo

	2010	2011	2012	2013	2014	2015	2016	2017	2018	2019	2020	2021
<b>mínimo</b>		2,76	2,82	2,86	3,99	3,90	4,60	4,11	4,10	4,01	3,75	4,63
<b>mediana</b>		3,73	3,64	3,22	4,22	4,17	4,76	4,73	4,62	4,57	4,57	4,65
<b>média</b>		3,52	3,54	3,20	4,23	4,22	4,77	4,66	4,59	4,61	4,43	4,66
<b>máximo</b>		3,98	4,05	3,44	4,47	4,58	4,95	5,10	5,10	5,09	4,91	4,75
<b>variação</b>		1,22	1,22	0,57	0,48	0,68	0,34	0,99	1,01	1,08	1,16	0,12

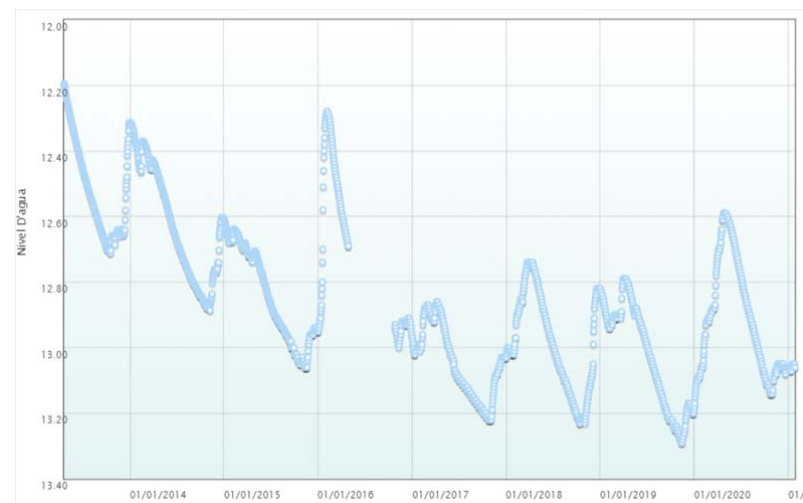
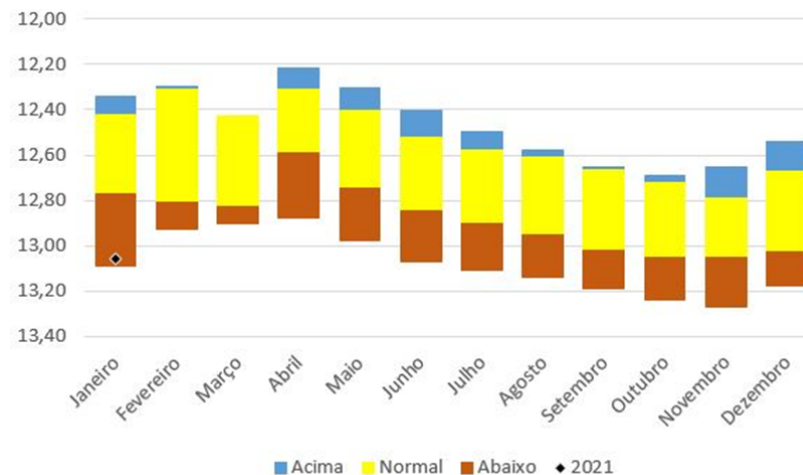
## FAZENDA PONTA PEDRA DO RIO



REDE INTEGRADA DE MONITORAMENTO DAS ÁGUAS SUBTERRÂNEAS

**Legenda**

- ◆ Pontos de Monitoramento
- Poço RIMAS
- Uruçuia

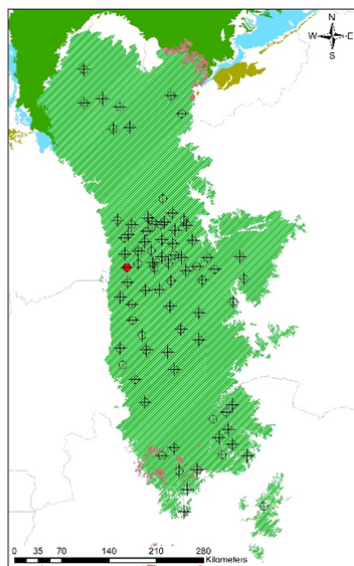


<b>Número SIAGAS</b>	<b>2900020686</b>
<b>Unidade Responsável</b>	SUREG-SA
<b>Aquífero</b>	Uruçuia
<b>Município</b>	Barreiras
<b>Código PCD mais próxima</b>	-
<b>Data início do monitoramento</b>	20-abr-2013
<b>Nº de registros</b>	2660
<b>Situação</b>	ativo

	2010	2011	2012	2013	2014	2015	2016	2017	2018	2019	2020	2021
<b>mínimo</b>				12,20	12,31	12,61	12,28	12,86	12,74	12,79	12,59	13,05
<b>mediana</b>				12,56	12,64	12,87	12,67	13,05	13,01	12,99	12,94	13,06
<b>média</b>				12,52	12,62	12,84	12,69	13,05	12,99	13,03	12,92	13,06
<b>máximo</b>				12,71	12,89	13,06	13,00	13,22	13,23	13,29	13,19	13,07
<b>variação</b>				0,52	0,57	0,46	0,72	0,36	0,49	0,50	0,60	0,02



### FAZENDA SANTO ÂNGELO (RODA VELHA)

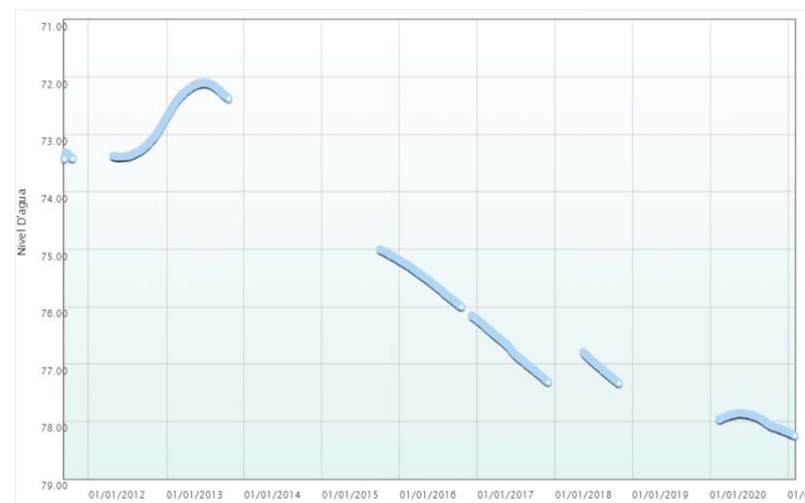
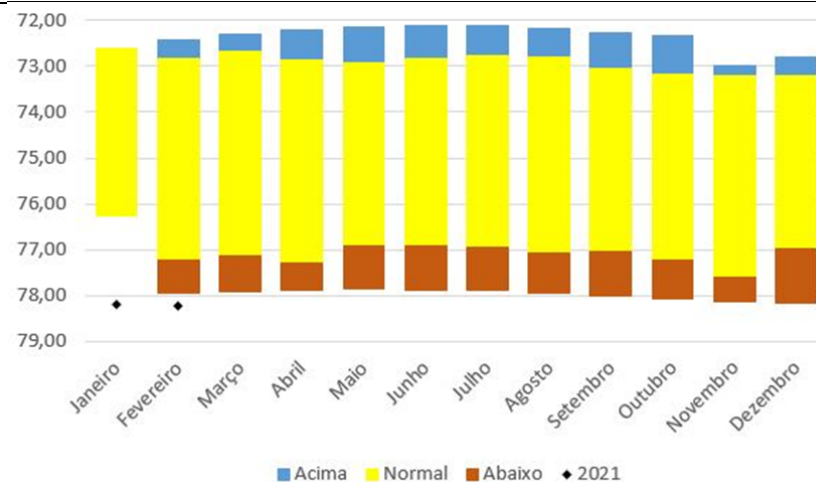


REDE INTEGRADA DE MONITORAMENTO DAS ÁGUAS SUBTERRÂNEAS

Serviço Especializado de Análise - COTAS RIMAS

**Legenda**

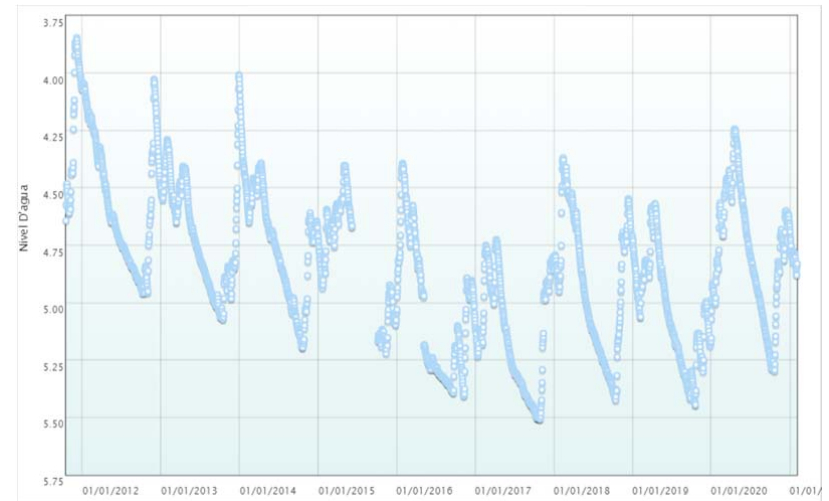
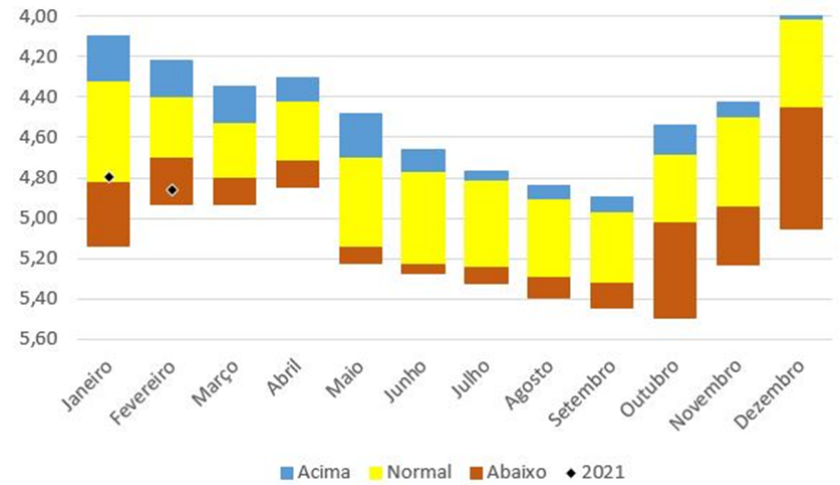
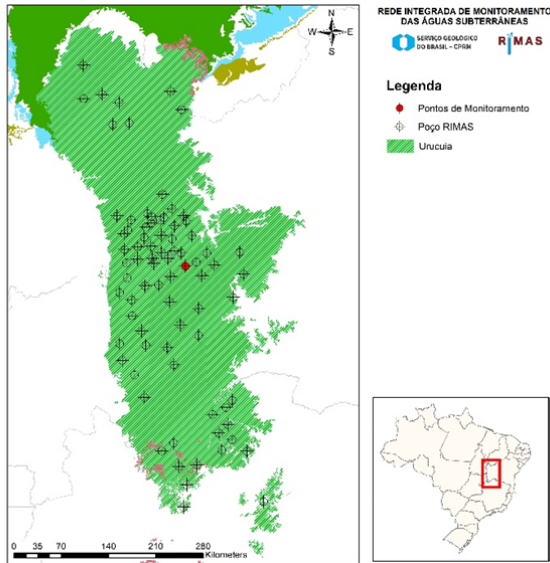
- ◆ Pontos de Monitoramento
- ⊕ Poço RIMAS
- Uruçua



<b>Número SIAGAS</b>	<b>2900020687</b>
<b>Unidade Responsável</b>	SUREG-SA
<b>Aquífero</b>	Uruçua
<b>Município</b>	São Desidério
<b>Código PCD mais próxima</b>	-
<b>Data início do monitoramento</b>	07-set-2011
<b>Nº de registros</b>	1866
<b>Situação</b>	ativo

	2010	2011	2012	2013	2014	2015	2016	2017	2018	2019	2020	2021
<b>mínimo</b>		73,30	72,70	72,09		74,99	75,18	76,22	76,78		77,85	78,19
<b>mediana</b>		73,38	73,29	72,22		75,09	75,61	76,79	77,07		77,93	78,21
<b>média</b>		73,37	73,20	72,26		75,09	75,63	76,77	77,07		77,97	78,21
<b>máximo</b>		73,43	73,40	72,70		75,19	76,22	77,32	77,33		78,19	78,25
<b>variação</b>		0,12	0,69	0,61		0,20	1,04	1,10	0,55		0,34	0,06

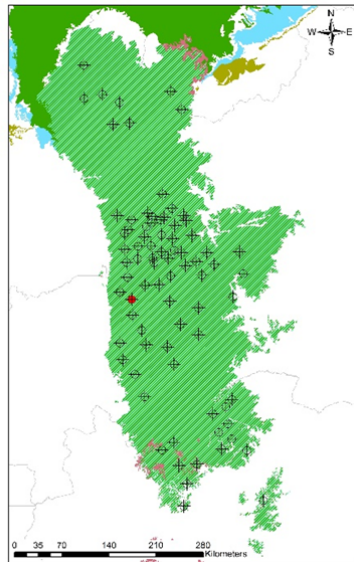
## FAZENDA VEREDA NOVA



<b>Número SIAGAS</b>	<b>2900020688</b>
<b>Unidade Responsável</b>	SUREG-SA
<b>Aquífero</b>	Uruçua
<b>Município</b>	São Desidério
<b>Código PCD mais próxima</b>	-
<b>Data início do monitoramento</b>	17-out-2011
<b>Nº de registros</b>	3280
<b>Situação</b>	ativo

	2010	2011	2012	2013	2014	2015	2016	2017	2018	2019	2020	2021
<b>mínimo</b>		3,85	4,03	4,01	4,05	4,40	4,39	4,73	4,37	4,57	4,24	4,68
<b>mediana</b>		4,15	4,62	4,76	4,70	4,75	5,17	5,16	4,91	5,06	4,78	4,80
<b>média</b>		4,23	4,56	4,71	4,73	4,81	5,05	5,15	4,93	5,05	4,78	4,79
<b>máximo</b>		4,64	4,96	5,07	5,20	5,22	5,41	5,51	5,42	5,44	5,30	4,88
<b>variação</b>		0,80	0,93	1,07	1,15	0,82	1,01	0,78	1,06	0,88	1,05	0,20

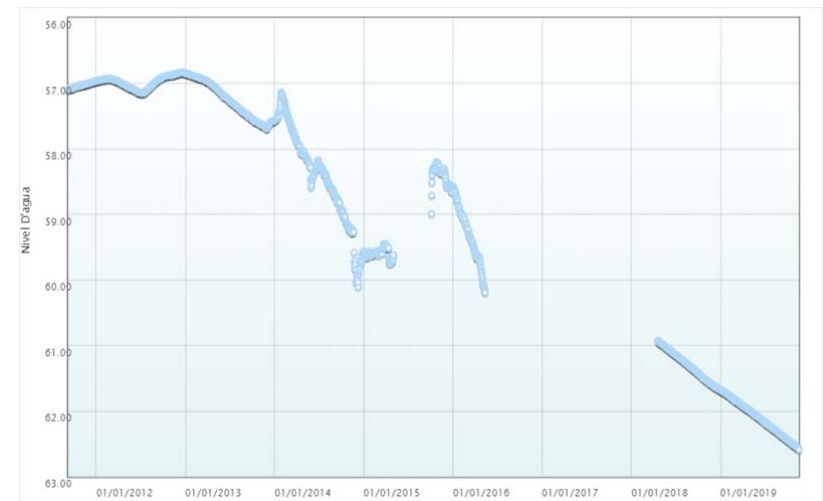
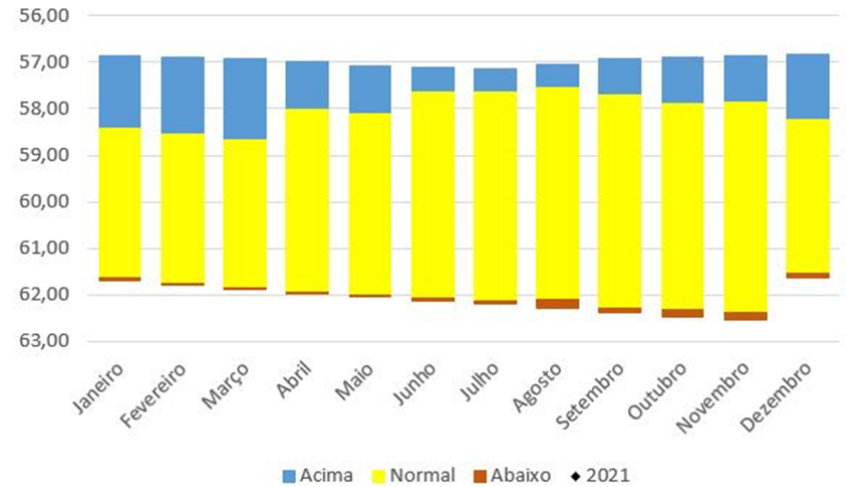
## FAZENDA CATARINENSE



REDE INTEGRADA DE MONITORAMENTO  
DAS ÁGUAS SUBTERRÂNEAS

**Legenda**

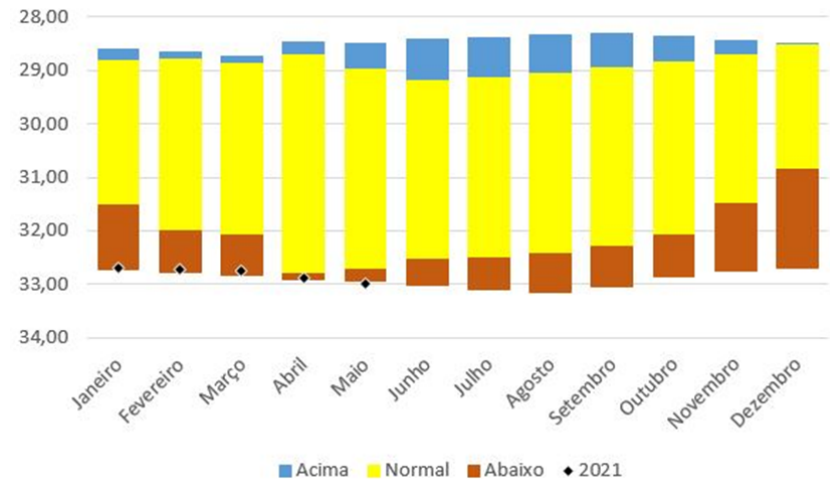
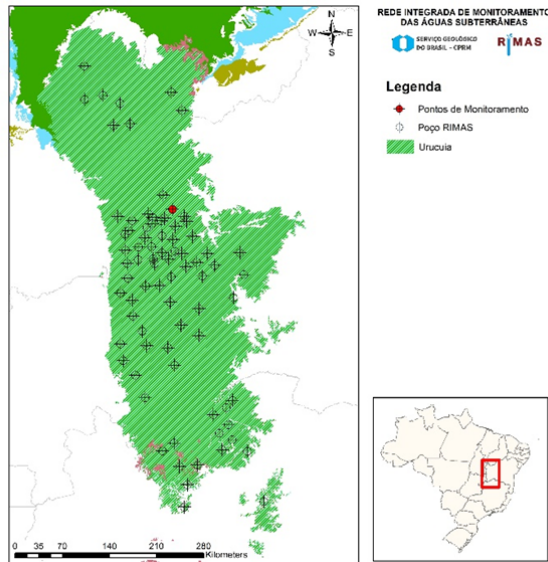
- Pontos de Monitoramento
- Poço RIMAS
- Uruçua



<b>Número SIAGAS</b>	<b>2900020689</b>
<b>Unidade Responsável</b>	SUREG-SA
<b>Aquífero</b>	Uruçua
<b>Município</b>	São Desidério
<b>Código PCD mais próxima</b>	-
<b>Data início do monitoramento</b>	08-set-2011
<b>Nº de registros</b>	2135
<b>Situação</b>	ativo

	2010	2011	2012	2013	2014	2015	2016	2017	2018	2019	2020	2021
<b>mínimo</b>		56,96	56,84	56,84	57,13	58,20	58,57		60,92	61,68		
<b>mediana</b>		57,03	56,96	57,27	58,34	59,51	59,31		61,30	62,11		
<b>média</b>		57,03	56,98	57,26	58,42	59,10	59,31		61,31	62,12		
<b>máximo</b>		57,10	57,15	57,70	60,10	59,75	60,19		61,68	62,59		
<b>variação</b>		0,13	0,32	0,85	2,97	1,55	1,62		0,76	0,91		

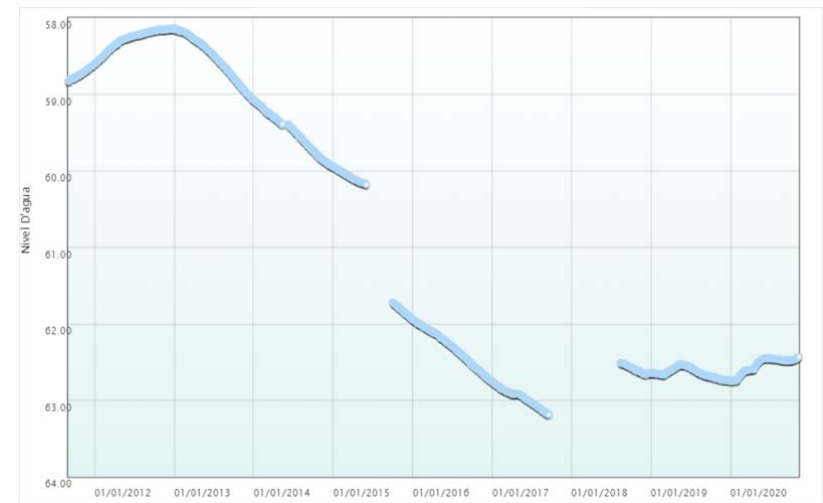
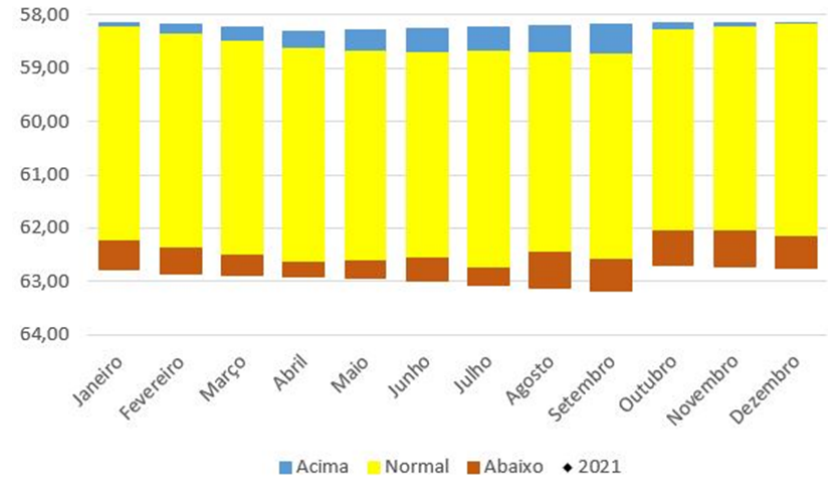
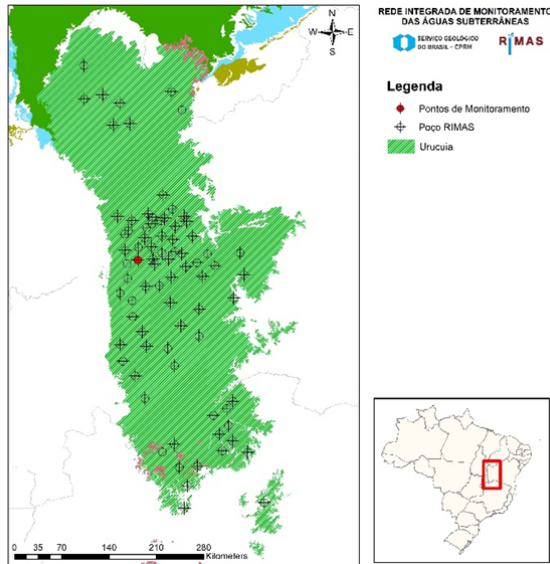
## FAZENDA IZETA



<b>Número SIAGAS</b>	<b>2900021796</b>
<b>Unidade Responsável</b>	SUREG-SA
<b>Aquífero</b>	Uruçuia
<b>Município</b>	Barreiras
<b>Código PCD mais próxima</b>	-
<b>Data início do monitoramento</b>	18-abr-2012
<b>Nº de registros</b>	1983
<b>Situação</b>	ativo

	2010	2011	2012	2013	2014	2015	2016	2017	2018	2019	2020	2021
<b>mínimo</b>			28,32	28,55			30,79	30,99	31,71	32,24	32,69	32,69
<b>mediana</b>			28,41	29,03			30,94	31,44	32,07	32,31	32,89	32,76
<b>média</b>			28,41	29,01			30,92	31,42	32,03	32,38	32,90	32,80
<b>máximo</b>			28,55	29,43			30,99	31,71	32,25	32,70	33,15	33,04
<b>variação</b>			0,23	0,88			0,19	0,73	0,55	0,46	0,46	0,35

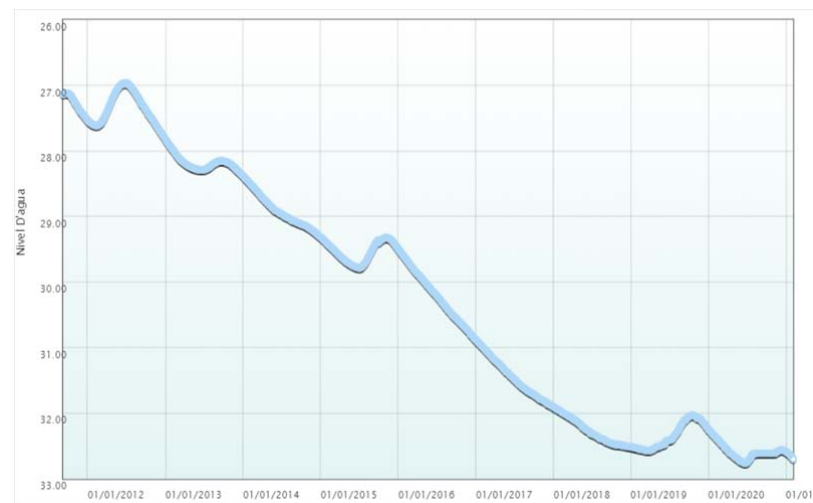
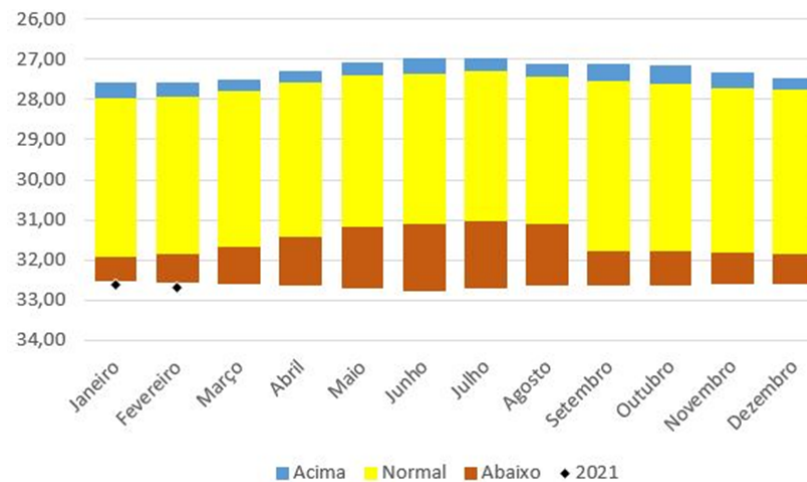
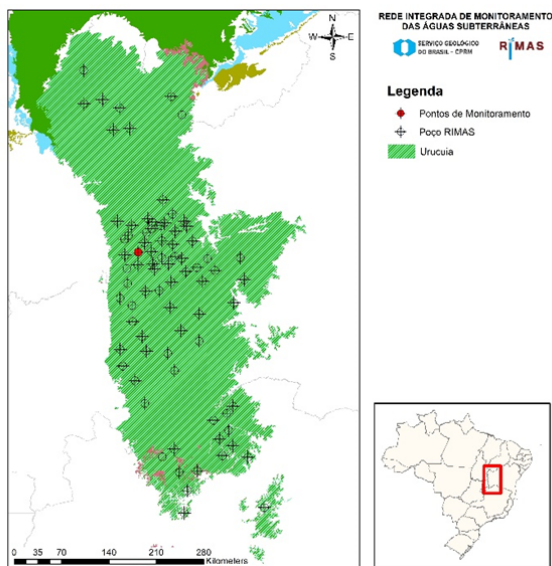
## LOTEAMENTO CAMPOS BELOS-RODA VELHA



<b>Número SIAGAS</b>	<b>2900021797</b>
<b>Unidade Responsável</b>	SUREG-SA
<b>Aquífero</b>	Uruçuia
<b>Município</b>	São Desidério
<b>Código PCD mais próxima</b>	-
<b>Data início do monitoramento</b>	01-set-2011
<b>Nº de registros</b>	2885
<b>Situação</b>	ativo

	2010	2011	2012	2013	2014	2015	2016	2017	2018	2019	2020	2021
<b>mínimo</b>		58,61	58,14	58,14	59,07	59,94	61,93	62,75	62,51	62,53	62,43	
<b>mediana</b>		58,74	58,24	58,49	59,50	60,15	62,30	62,93	62,60	62,65	62,48	
<b>média</b>		58,73	58,28	58,54	59,52	60,73	62,32	62,96	62,59	62,64	62,54	
<b>máximo</b>		58,83	58,60	59,07	59,95	61,94	62,76	63,19	62,67	62,75	62,75	
<b>variação</b>		0,22	0,46	0,93	0,88	2,00	0,83	0,44	0,16	0,22	0,32	

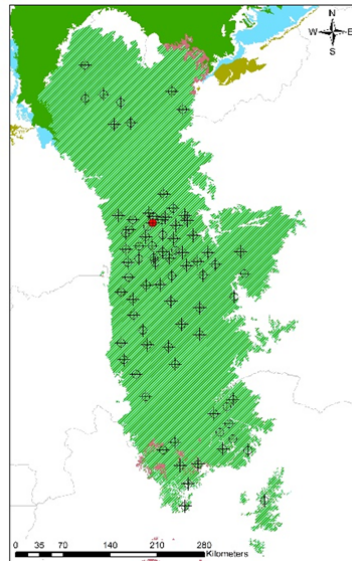
## FAZENDA CHAPARRAL



<b>Número SIAGAS</b>	<b>2900021798</b>
<b>Unidade Responsável</b>	SUREG-SA
<b>Aquífero</b>	Urucua
<b>Município</b>	São Desidério
<b>Código PCD mais próxima</b>	-
<b>Data início do monitoramento</b>	07-set-2011
<b>Nº de registros</b>	3438
<b>Situação</b>	ativo

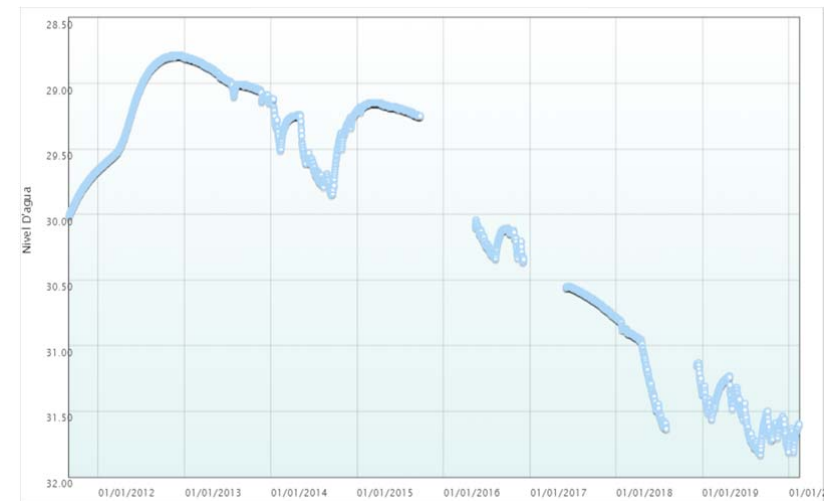
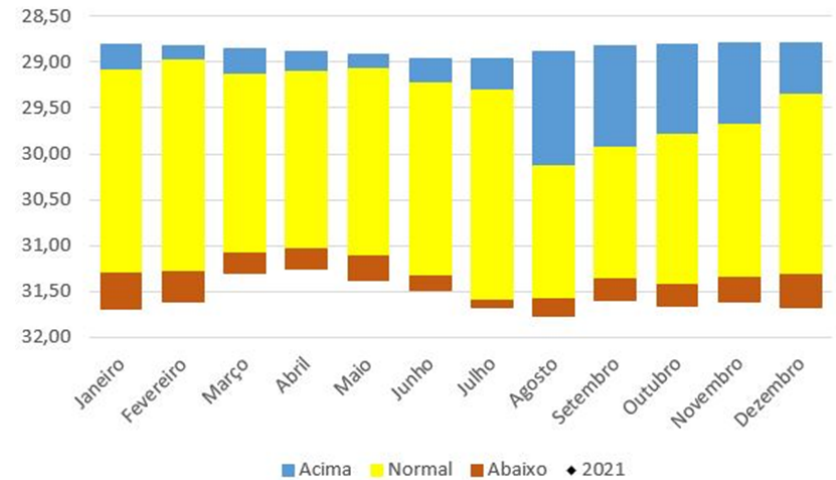
	2010	2011	2012	2013	2014	2015	2016	2017	2018	2019	2020	2021
<b>mínimo</b>		27,12	26,97	27,82	28,38	29,32	29,49	30,88	31,90	32,03	32,25	32,59
<b>mediana</b>		27,27	27,39	28,21	28,97	29,51	30,21	31,48	32,31	32,41	32,61	32,63
<b>média</b>		27,28	27,36	28,18	28,91	29,53	30,21	31,45	32,27	32,34	32,58	32,64
<b>máximo</b>		27,53	27,82	28,38	29,32	29,79	30,88	31,90	32,51	32,57	32,76	32,70
<b>variação</b>		0,41	0,85	0,56	0,94	0,47	1,39	1,02	0,61	0,54	0,51	0,11

## FAZENDA NOSSA SENHORA DE FÁTIMA



**REDE INTEGRADA DE MONITORAMENTO DAS ÁGUAS SUBTERRÂNEAS**  
**SERVIÇO GEOGRÁFICO DO BRASIL - CPER** **RIMAS**

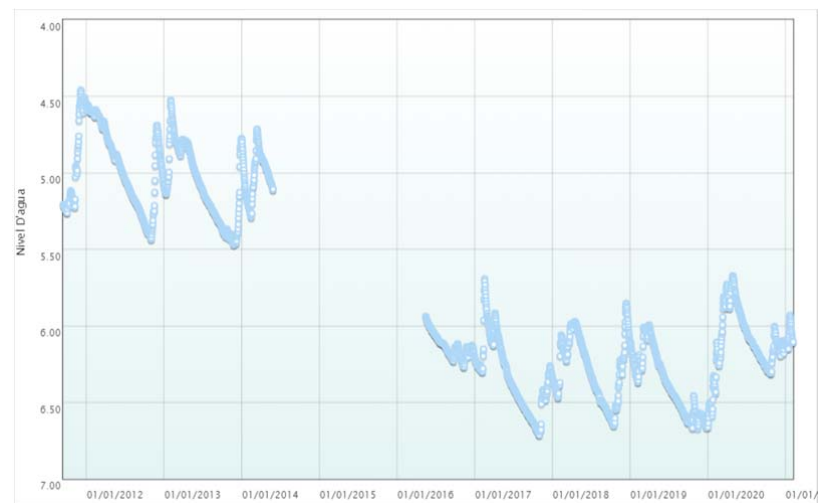
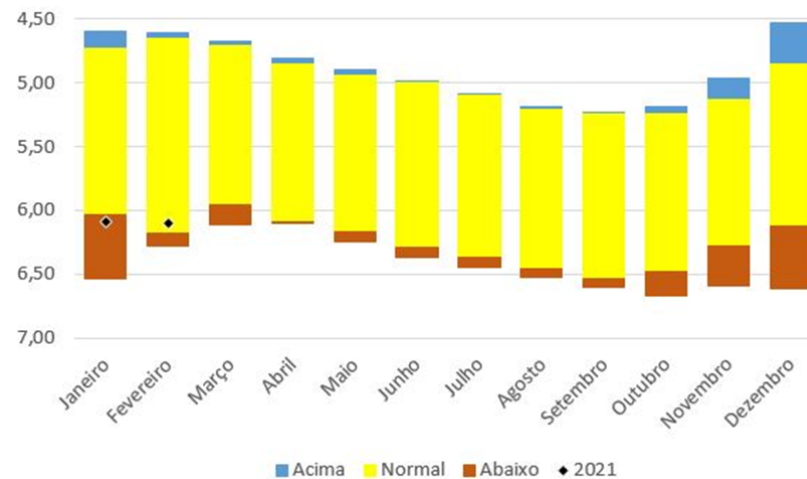
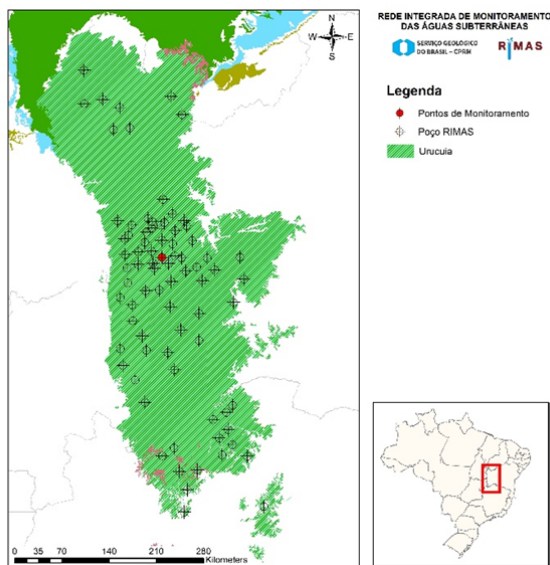
**Legenda**  
 + Pontos de Monitoramento  
 ○ Pogo RIMAS  
 ■ Uruçua



<b>Número SIAGAS</b>	<b>2900021799</b>
<b>Unidade Responsável</b>	SUREG-SA
<b>Aquífero</b>	Uruçua
<b>Município</b>	Luis Eduardo Magalhães
<b>Código PCD mais próxima</b>	-
<b>Data início do monitoramento</b>	31-ago-2011
<b>Nº de registros</b>	2552
<b>Situação</b>	ativo

	2010	2011	2012	2013	2014	2015	2016	2017	2018	2019	2020	2021
<b>mínimo</b>		29,66	28,79	28,80	29,12	29,15	30,04	30,55	30,79	31,23	31,60	
<b>mediana</b>		29,80	29,02	28,98	29,41	29,18	30,18	30,64	31,09	31,53	31,67	
<b>média</b>		29,81	29,13	28,96	29,46	29,19	30,20	30,65	31,14	31,53	31,68	
<b>máximo</b>		30,01	29,66	29,15	29,85	29,25	30,36	30,79	31,63	31,83	31,81	
<b>variação</b>		0,35	0,87	0,35	0,73	0,10	0,32	0,23	0,85	0,60	0,21	

## FAZENDA SÃO MIGUEL

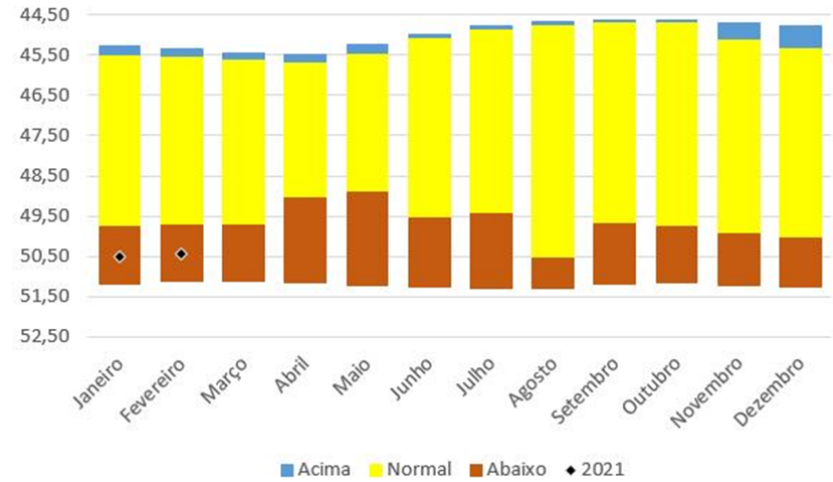
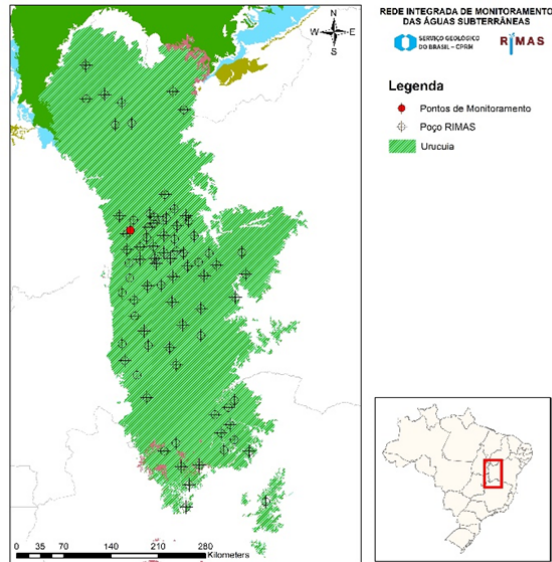


<b>Número SIAGAS</b>	<b>2900021800</b>
<b>Unidade Responsável</b>	SUREG-SA
<b>Aquífero</b>	Uruçuia
<b>Município</b>	São Desidério
<b>Código PCD mais próxima</b>	-
<b>Data início do monitoramento</b>	13-set-2011
<b>Nº de registros</b>	2718
<b>Situação</b>	ativo

	2010	2011	2012	2013	2014	2015	2016	2017	2018	2019	2020	2021
<b>mínimo</b>		4,46	4,56	4,53	4,72		5,94	5,69	5,85	6,00	5,67	5,93
<b>mediana</b>		5,12	4,94	5,12	5,00		6,14	6,36	6,28	6,40	6,13	6,10
<b>média</b>		4,95	4,96	5,10	5,01		6,13	6,34	6,29	6,38	6,11	6,07
<b>máximo</b>		5,26	5,44	5,47	5,29		6,27	6,71	6,65	6,67	6,66	6,15
<b>variação</b>		0,80	0,88	0,94	0,58		0,33	1,02	0,80	0,68	0,99	0,22



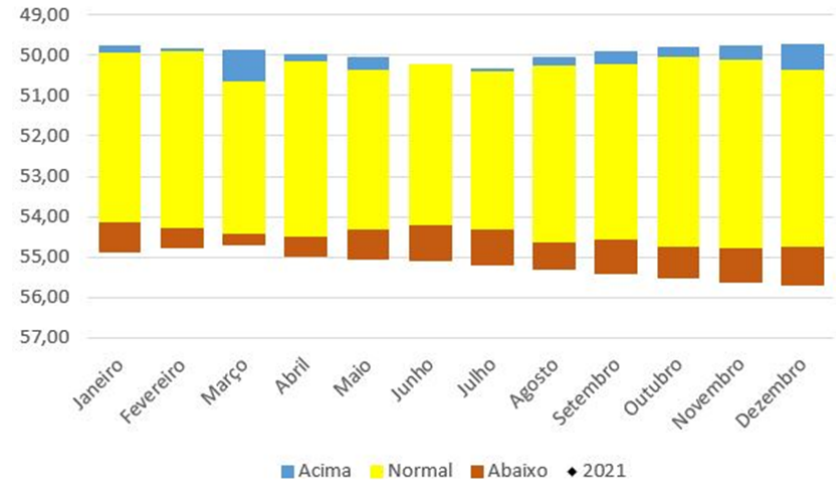
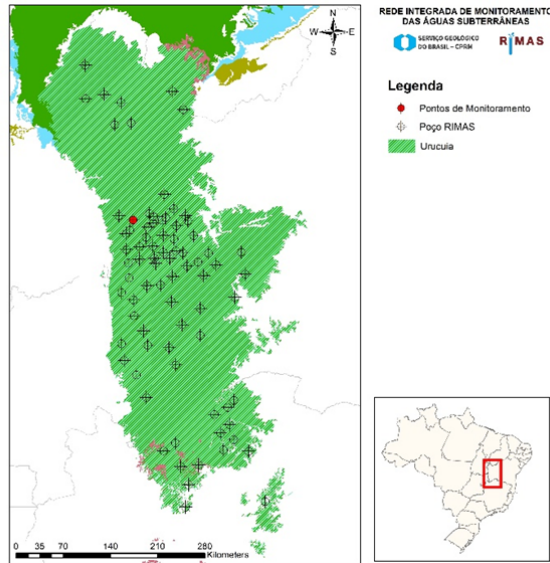
## FAZENDA NOVOS TEMPOS



<b>Número SIAGAS</b>	<b>2900021801</b>
<b>Unidade Responsável</b>	SUREG-SA
<b>Aquífero</b>	Uruçua
<b>Município</b>	Luis Eduardo Magalhães
<b>Código PCD mais próxima</b>	-
<b>Data início do monitoramento</b>	31-ago-2011
<b>Nº de registros</b>	2189
<b>Situação</b>	ativo

	2010	2011	2012	2013	2014	2015	2016	2017	2018	2019	2020	2021
<b>mínimo</b>	0,00	45,25	44,62	0,00	0,00	47,91	48,15	49,25	50,62	50,68	50,57	50,44
<b>mediana</b>	#NÚM!	45,32	44,92	#NÚM!	#NÚM!	48,10	48,47	49,75	50,96	51,15	50,90	50,49
<b>média</b>	#DIV/0!	45,36	45,01	#DIV/0!	#DIV/0!	48,08	48,54	49,88	50,96	51,09	50,92	50,50
<b>máximo</b>	0,00	45,65	45,49	0,00	0,00	48,16	49,25	50,47	51,28	51,32	51,23	50,56
<b>variação</b>	0,00	0,40	0,87	0,00	0,00	0,25	1,11	1,22	0,65	0,64	0,66	0,11

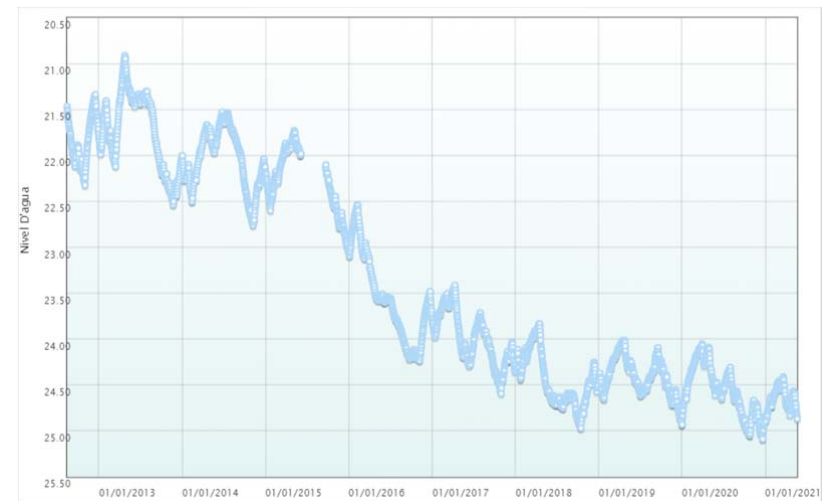
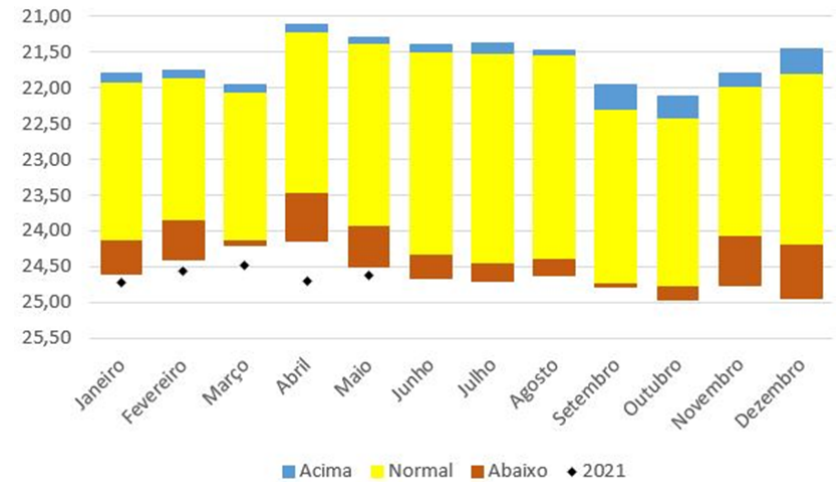
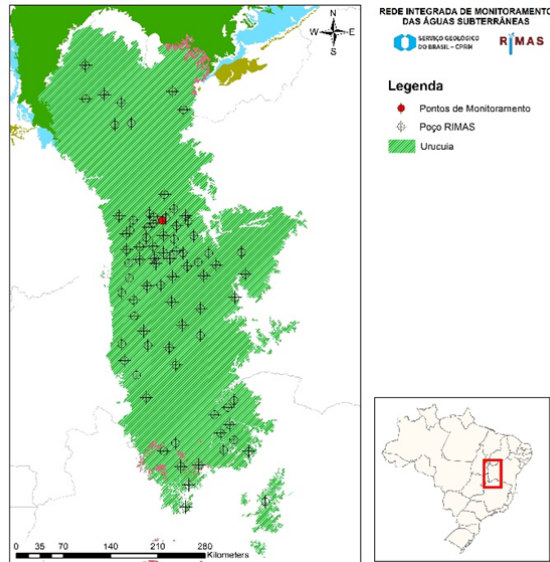
## FAZENDA SERTANEJA



<b>Número SIAGAS</b>	<b>2900024869</b>
<b>Unidade Responsável</b>	SUREG-SA
<b>Aquífero</b>	Uruçuia
<b>Município</b>	Luis Eduardo Magalhães
<b>Código PCD mais próxima</b>	-
<b>Data início do monitoramento</b>	13-ago-2012
<b>Nº de registros</b>	2258
<b>Situação</b>	ativo

	2010	2011	2012	2013	2014	2015	2016	2017	2018	2019	2020	2021
<b>mínimo</b>			49,73	49,74	50,68	51,50	53,72	54,46	54,96	54,61	54,62	
<b>mediana</b>			49,80	50,31	51,18	51,65	54,06	55,33	55,15	54,67	54,63	
<b>média</b>			49,84	50,24	51,15	51,70	54,07	55,30	55,14	54,69	54,63	
<b>máximo</b>			50,10	50,69	51,52	52,04	54,47	55,71	55,28	54,96	54,64	
<b>variação</b>			0,37	0,95	0,84	0,54	0,75	1,25	0,32	0,35	0,02	

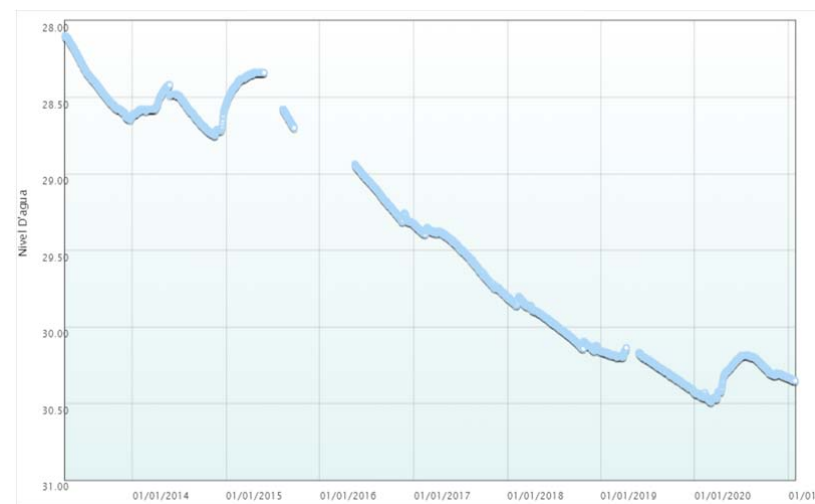
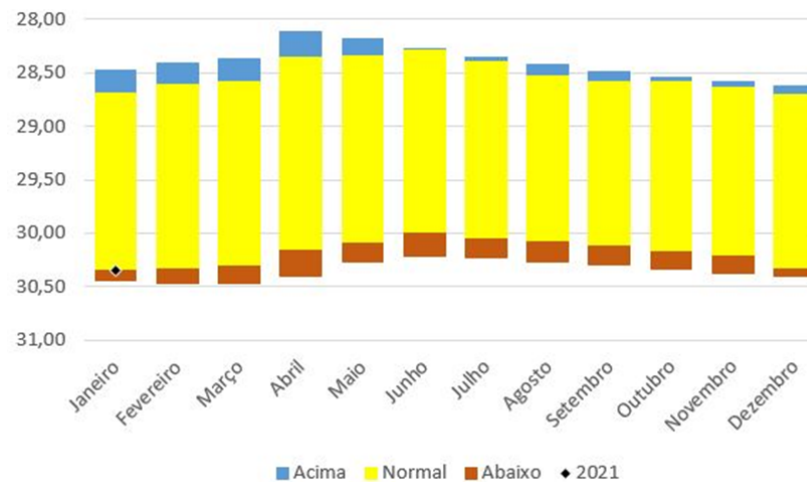
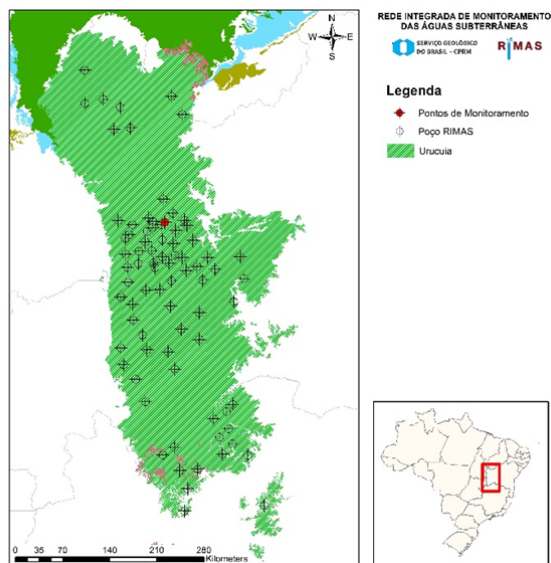
## FAZENDA AGROBASSO



<b>Número SIAGAS</b>	<b>2900024870</b>
<b>Unidade Responsável</b>	SUREG-SA
<b>Aquífero</b>	Uruçuia
<b>Município</b>	Barreiras
<b>Código PCD mais próxima</b>	-
<b>Data início do monitoramento</b>	14-ago-2012
<b>Nº de registros</b>	3093
<b>Situação</b>	ativo

	2010	2011	2012	2013	2014	2015	2016	2017	2018	2019	2020	2021
<b>mínimo</b>			21,34	20,91	21,53	21,73	22,54	23,41	23,84	24,02	24,05	24,41
<b>mediana</b>			21,88	21,70	22,00	22,25	23,58	24,01	24,53	24,41	24,57	24,65
<b>média</b>			21,83	21,74	22,04	22,29	23,56	23,99	24,45	24,41	24,56	24,64
<b>máximo</b>			22,32	22,54	22,76	23,05	24,23	24,59	24,97	24,93	25,09	24,89
<b>variação</b>			0,99	1,62	1,23	1,33	1,70	1,18	1,13	0,91	1,04	0,48

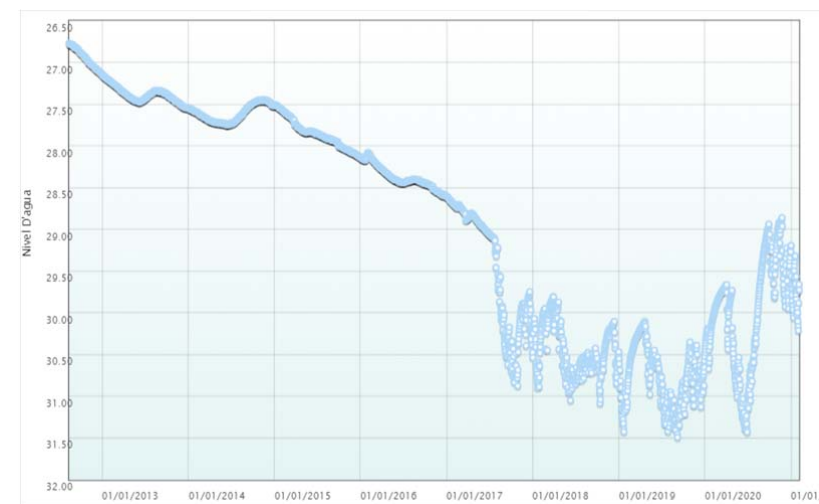
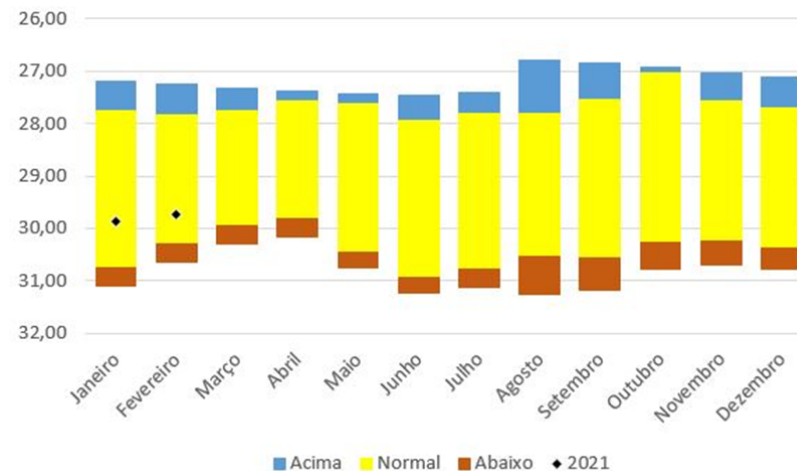
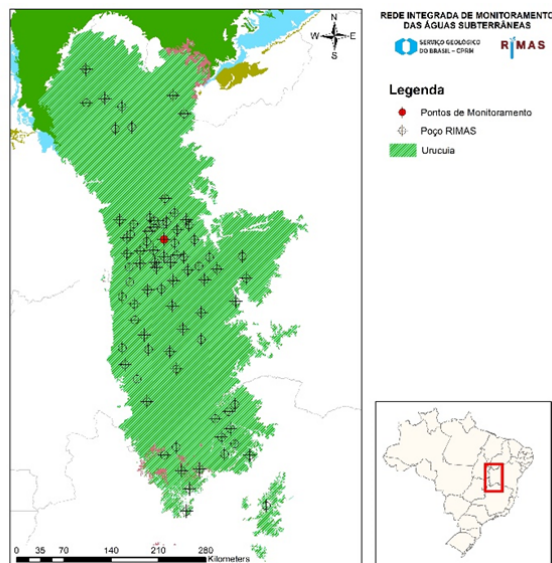
## FAZENDA SANTA HELENA



<b>Número SIAGAS</b>	<b>2900024871</b>
<b>Unidade Responsável</b>	SUREG-SA
<b>Aquífero</b>	Uruçuia
<b>Município</b>	Barreiras
<b>Código PCD mais próxima</b>	-
<b>Data início do monitoramento</b>	13-abr-2013
<b>Nº de registros</b>	2491
<b>Situação</b>	ativo

	2010	2011	2012	2013	2014	2015	2016	2017	2018	2019	2020	2021
<b>mínimo</b>				28,10	28,42	28,34	28,94	29,32	29,80	30,14	30,18	30,33
<b>mediana</b>				28,43	28,58	28,39	29,17	29,49	29,98	30,24	30,31	30,34
<b>média</b>				28,41	28,59	28,45	29,16	29,53	29,98	30,26	30,32	30,34
<b>máximo</b>				28,65	28,75	28,70	29,33	29,81	30,16	30,43	30,49	30,35
<b>variação</b>				0,55	0,33	0,36	0,39	0,48	0,36	0,29	0,31	0,02

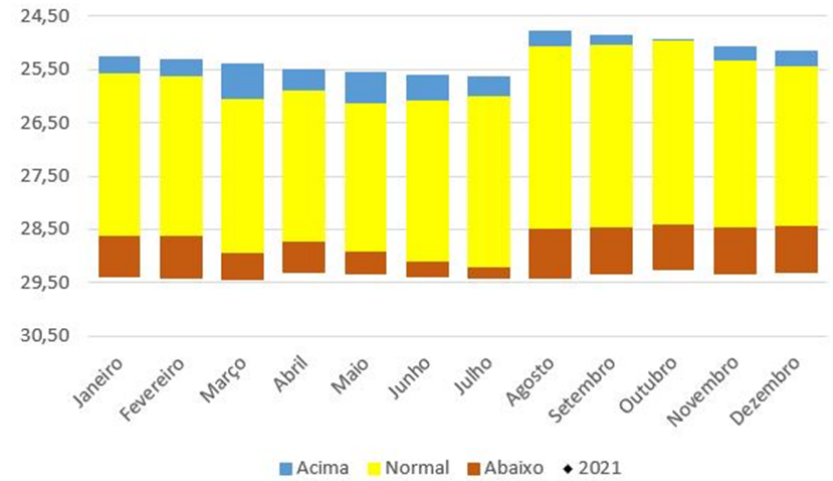
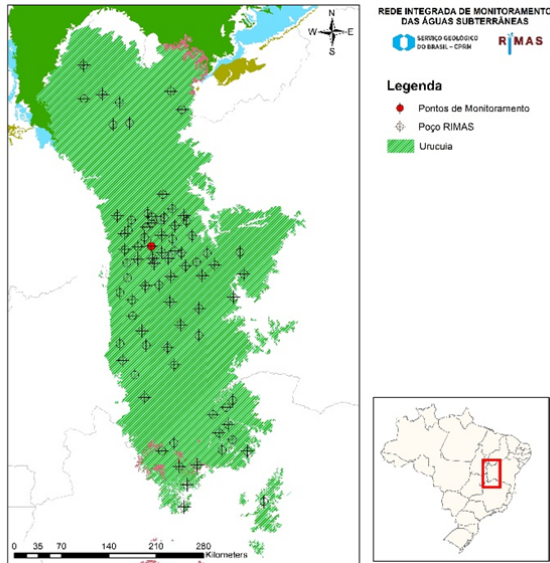
## FAZENDA IRMÃOS GRATT



<b>Número SIAGAS</b>	<b>2900024872</b>
<b>Unidade Responsável</b>	SUREG-SA
<b>Aquífero</b>	Urucua
<b>Município</b>	São Desidério
<b>Código PCD mais próxima</b>	-
<b>Data início do monitoramento</b>	13-ago-2012
<b>Nº de registros</b>	3098
<b>Situação</b>	ativo

	2010	2011	2012	2013	2014	2015	2016	2017	2018	2019	2020	2021
<b>mínimo</b>			26,77	27,14	27,45	27,51	28,08	28,60	29,81	30,10	28,86	29,32
<b>mediana</b>			26,94	27,39	27,62	27,85	28,41	29,06	30,53	30,77	29,85	29,84
<b>média</b>			26,95	27,38	27,61	27,85	28,37	29,41	30,44	30,78	29,98	29,80
<b>máximo</b>			27,15	27,55	27,75	28,14	28,61	30,87	31,08	31,49	31,43	30,21
<b>variação</b>			0,38	0,41	0,30	0,63	0,52	2,27	1,28	1,39	2,57	0,89

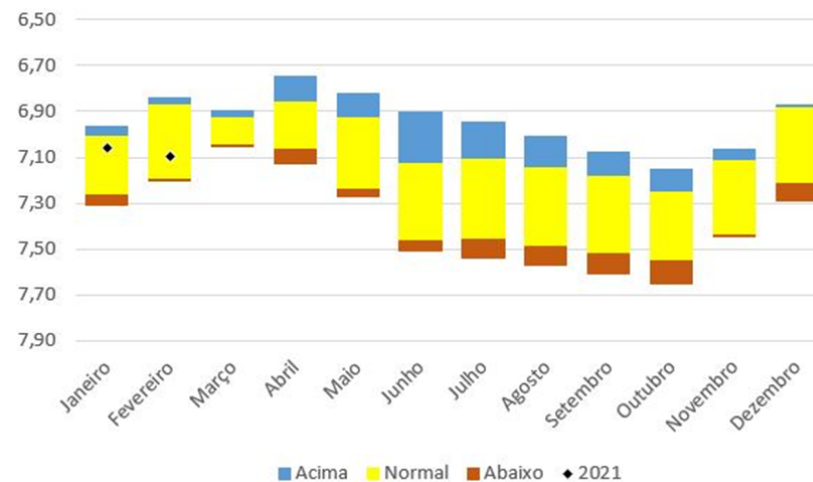
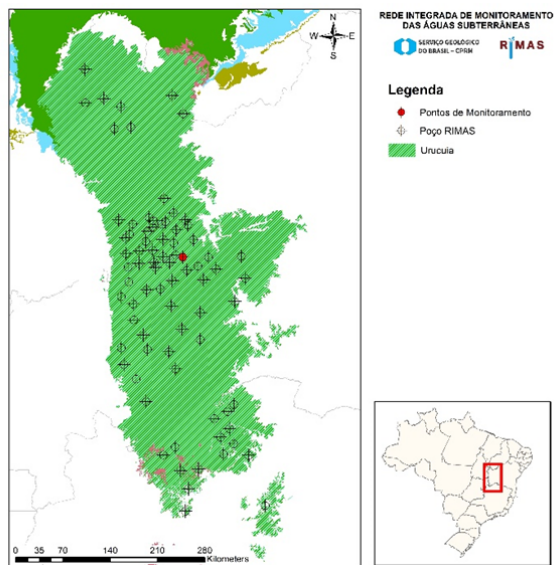
## FAZENDA UEMURA



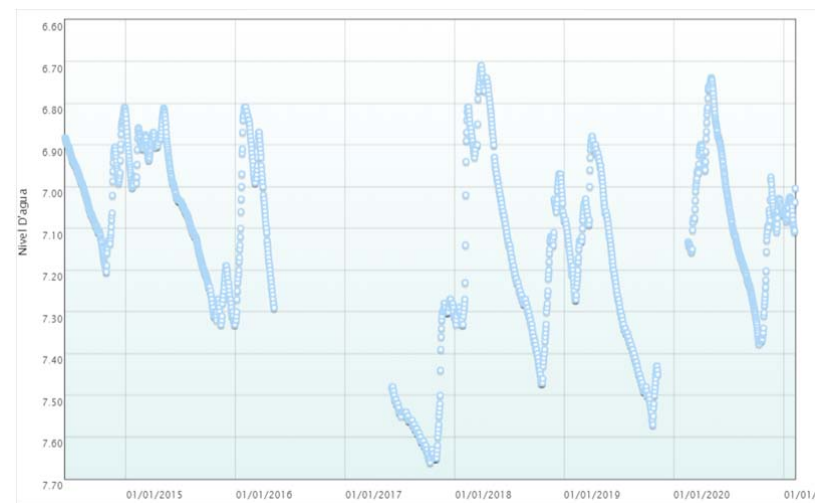
Número SIAGAS	2900024873
Unidade Responsável	SUREG-SA
Aquífero	Uruçuia
Município	São Desidério
Código PCD mais próxima	-
Data início do monitoramento	11-ago-2012
Nº de registros	2485
Situação	ativo

	2010	2011	2012	2013	2014	2015	2016	2017	2018	2019	2020	2021
mínimo			24,77	25,20	25,89	26,25	27,40	28,40	29,06	28,54	28,82	
mediana			24,97	25,64	26,02	26,79	27,53	28,91	29,37	28,68	28,86	
média			24,98	25,61	26,03	26,81	27,73	28,89	29,33	28,75	28,86	
máximo			25,20	25,95	26,26	27,40	28,40	29,35	29,48	29,17	28,89	
variação			0,43	0,75	0,37	1,16	1,00	0,95	0,42	0,63	0,07	

## FAZENDA DURR I / ZUTTON

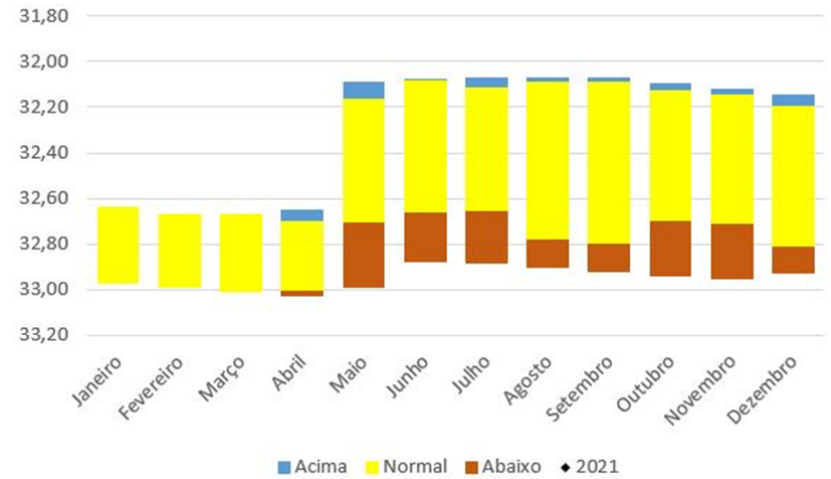
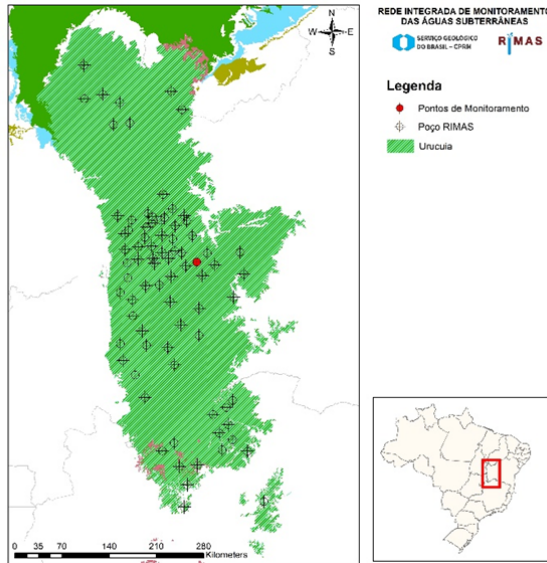


<b>Número SIAGAS</b>	<b>2900024874</b>
<b>Unidade Responsável</b>	SUREG-SA
<b>Aquífero</b>	Uruçuia
<b>Município</b>	São Desidério
<b>Código PCD mais próxima</b>	-
<b>Data início do monitoramento</b>	12-jun-2014
<b>Nº de registros</b>	1943
<b>Situação</b>	ativo



	2010	2011	2012	2013	2014	2015	2016	2017	2018	2019	2020	2021
<b>mínimo</b>					6,81	6,81	6,81	7,27	6,71	6,88	6,74	7,00
<b>mediana</b>					6,99	7,04	6,98	7,55	7,13	7,22	7,07	7,06
<b>média</b>					7,01	7,06	7,02	7,51	7,11	7,23	7,07	7,06
<b>máximo</b>					7,20	7,33	7,32	7,66	7,47	7,57	7,38	7,11
<b>variação</b>					0,39	0,52	0,51	0,39	0,76	0,69	0,64	0,10

## FAZENDA VISTA ALEGRE



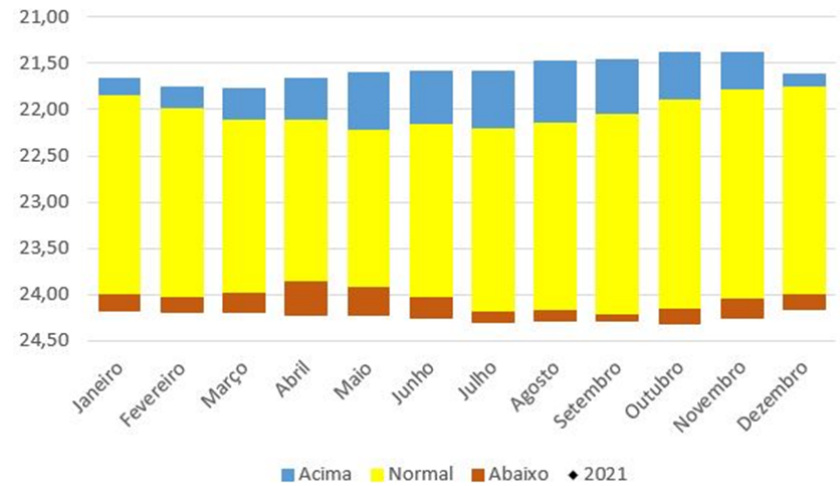
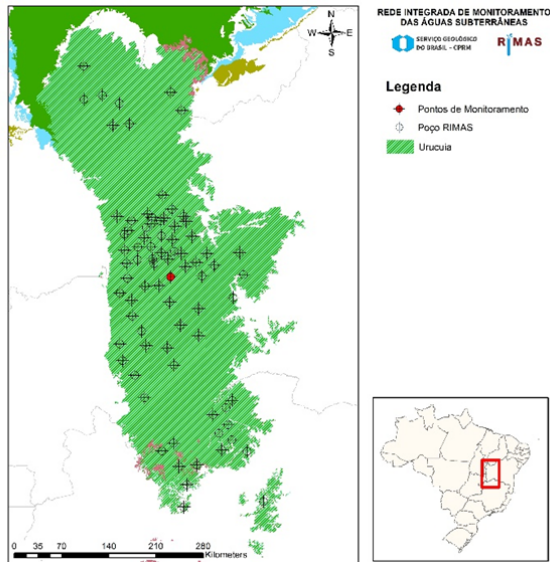
<b>Número SIAGAS</b>	<b>2900024875</b>
<b>Unidade Responsável</b>	SUREG-SA
<b>Aquífero</b>	Urucua
<b>Município</b>	São Desidério
<b>Código PCD mais próxima</b>	-
<b>Data início do monitoramento</b>	18-mai-2013
<b>Nº de registros</b>	1392
<b>Situação</b>	ativo

	2010	2011	2012	2013	2014	2015	2016	2017	2018	2019	2020	2021
<b>mínimo</b>				32,06		32,49	32,63	32,75		32,72	32,71	
<b>mediana</b>				32,08		32,56	32,67	32,85		32,83	32,98	
<b>média</b>				32,09		32,56	32,68	32,85		32,83	32,95	
<b>máximo</b>				32,15		32,63	32,75	32,95		32,95	33,04	
<b>variação</b>				0,09		0,14	0,12	0,20		0,23	0,33	





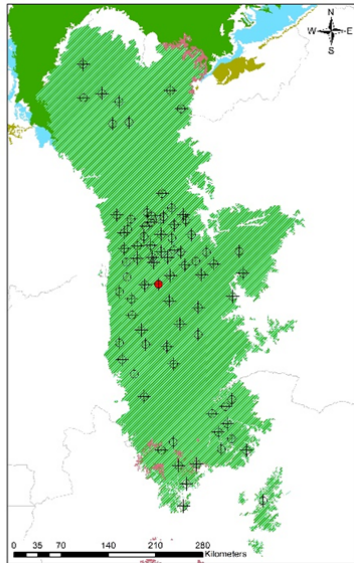
## FAZENDA SIKUÉ-BIONERGIA



Número SIAGAS	2900024877
Unidade Responsável	SUREG-SA
Aquífero	Uruçuia
Município	São Desidério
Código PCD mais próxima	-
Data início do monitoramento	08-ago-2012
Nº de registros	2928
Situação	ativo

	2010	2011	2012	2013	2014	2015	2016	2017	2018	2019	2020	2021
mínimo			21,55	21,46	21,56	21,94	22,43	23,29	24,10	23,34	21,37	
mediana			21,60	21,75	21,70	22,33	22,81	23,73	24,24	23,70	22,51	
média			21,63	21,71	21,71	22,27	22,84	23,73	24,24	23,69	22,61	
máximo			21,76	21,97	21,94	22,43	23,29	24,14	24,31	24,09	23,87	
variação			0,21	0,51	0,38	0,49	0,86	0,85	0,21	0,75	2,50	

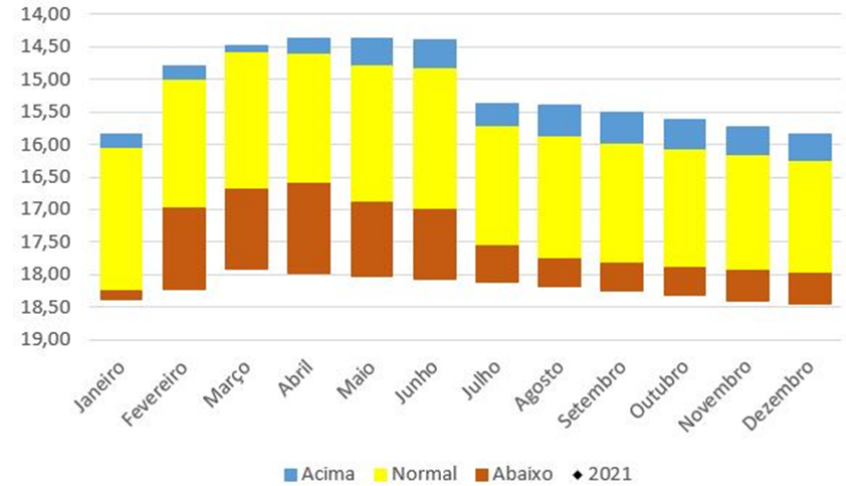
### FAZENDA XINGU AGRI TABULEIRO III



REDE INTEGRADA DE MONITORAMENTO DAS ÁGUAS SUBTERRÂNEAS  
 Instituto Brasileiro de Geografia e Estatística  
**RIMAS**

**Legenda**

- Pontos de Monitoramento
- ⊕ Poço RIMAS
- Uruçuia

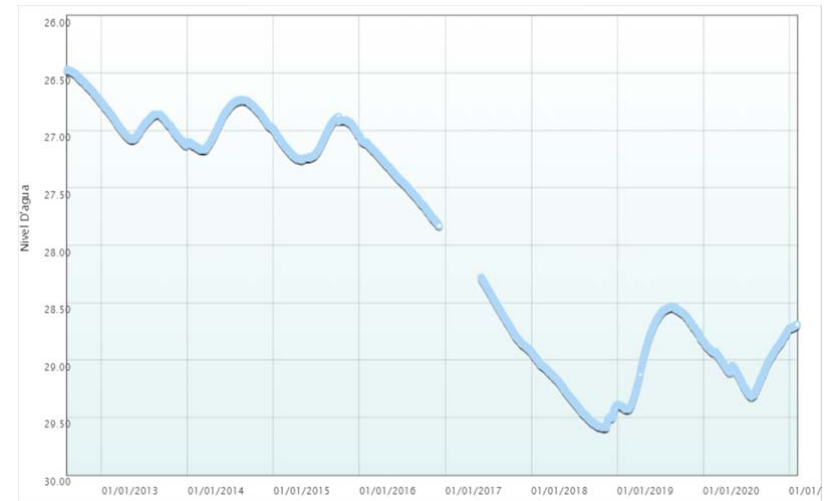
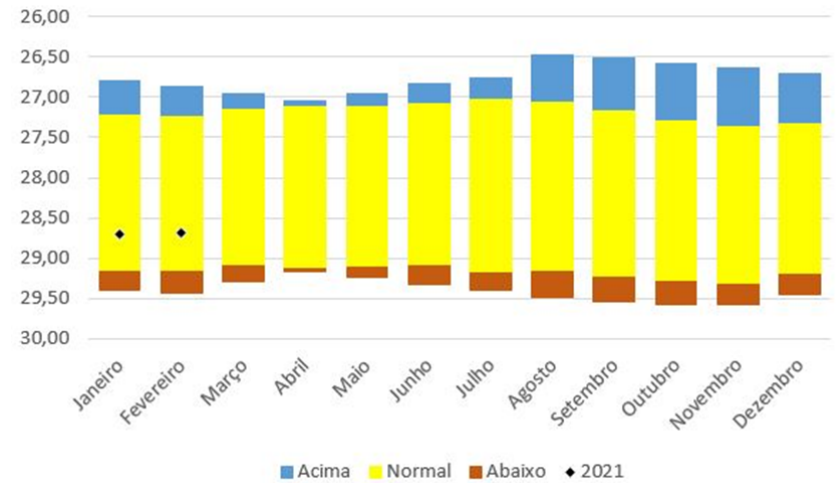
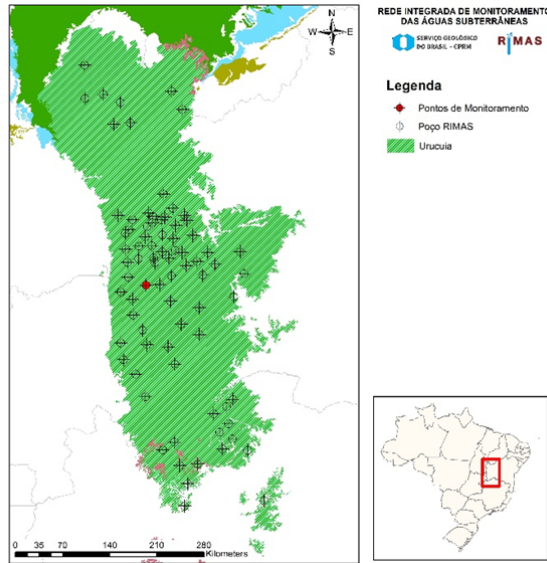


<b>Número SIAGAS</b>	<b>2900024878</b>
<b>Unidade Responsável</b>	SUREG-SA
<b>Aquífero</b>	Uruçuia
<b>Município</b>	São Desidério
<b>Código PCD mais próxima</b>	-
<b>Data início do monitoramento</b>	08-ago-2012
<b>Nº de registros</b>	2401
<b>Situação</b>	ativo



	2010	2011	2012	2013	2014	2015	2016	2017	2018	2019	2020	2021
<b>mínimo</b>			15,77	16,08	14,36	15,36	15,91	17,13	17,71	17,60	18,09	
<b>mediana</b>			16,08	16,37	14,46	15,51	16,47	17,35	18,09	17,78	18,17	
<b>média</b>			16,08	16,34	14,75	15,56	16,49	17,38	18,11	17,83	18,17	
<b>máximo</b>			16,38	16,57	16,32	15,90	17,12	17,70	18,48	18,47	18,24	
<b>variação</b>			0,61	0,49	1,96	0,54	1,21	0,57	0,77	0,86	0,15	

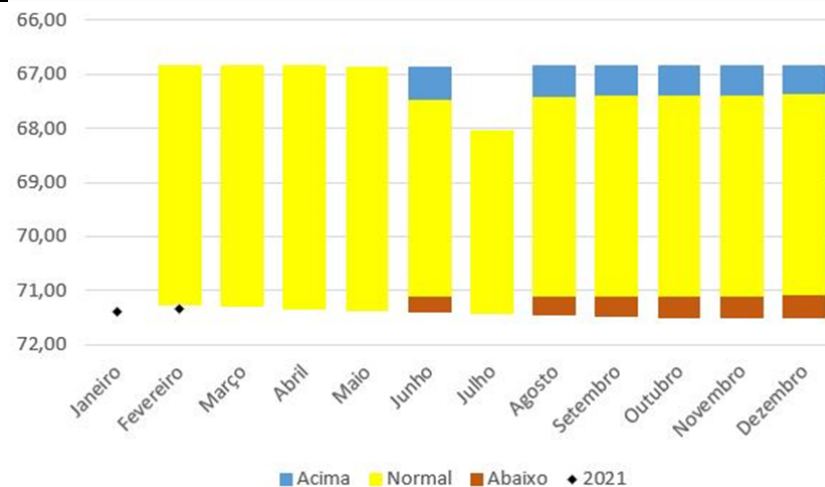
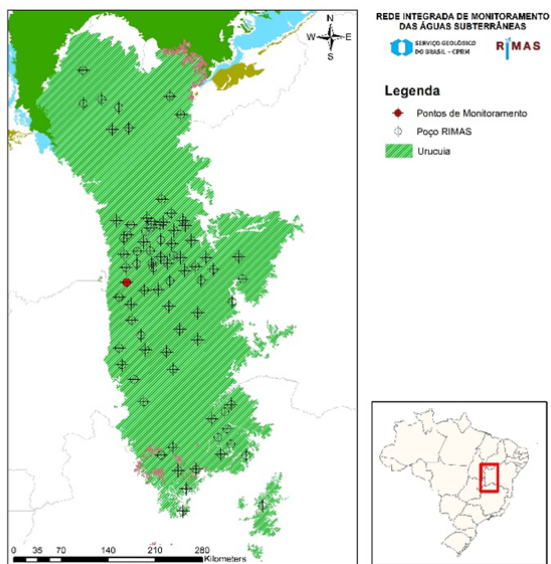
## FAZENDA XINGU AGRI TABULEIRO IV



<b>Número SIAGAS</b>	<b>2900024879</b>
<b>Unidade Responsável</b>	SUREG-SA
<b>Aquífero</b>	Uruçuia
<b>Município</b>	São Desidério
<b>Código PCD mais próxima</b>	-
<b>Data início do monitoramento</b>	08-ago-2012
<b>Nº de registros</b>	2926
<b>Situação</b>	ativo

	2010	2011	2012	2013	2014	2015	2016	2017	2018	2019	2020	2021
<b>mínimo</b>			26,47	26,75	26,73	26,88	27,04	28,28	28,93	28,53	28,73	28,69
<b>mediana</b>			26,58	26,96	26,90	27,08	27,43	28,66	29,37	28,73	29,04	28,71
<b>média</b>			26,59	26,96	26,93	27,08	27,42	28,64	29,32	28,86	29,04	28,71
<b>máximo</b>			26,75	27,13	27,17	27,26	27,83	28,93	29,59	29,43	29,32	28,73
<b>variação</b>			0,28	0,38	0,44	0,38	0,79	0,65	0,66	0,90	0,59	0,04

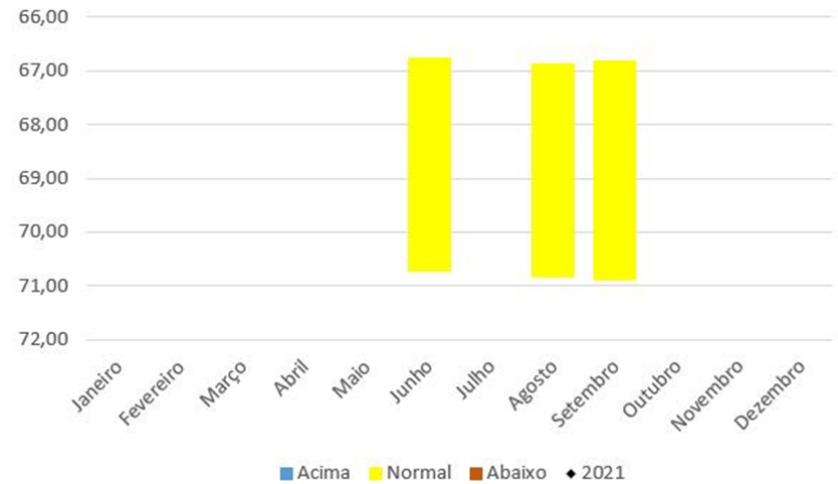
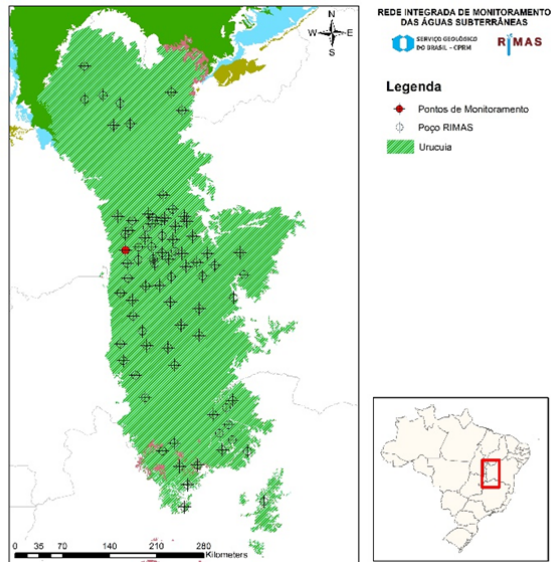
## FAZENDA SANTA MARIA



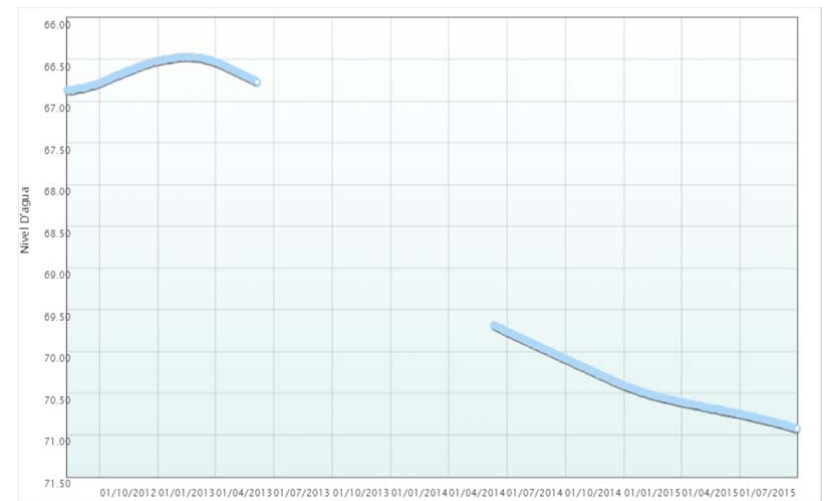
<b>Número SIAGAS</b>	<b>2900024880</b>
<b>Unidade Responsável</b>	SUREG-SA
<b>Aquífero</b>	Uruçua
<b>Município</b>	São Desidério
<b>Código PCD mais próxima</b>	-
<b>Data início do monitoramento</b>	10-ago-2012
<b>Nº de registros</b>	1212
<b>Situação</b>	ativo

	2010	2011	2012	2013	2014	2015	2016	2017	2018	2019	2020	2021
<b>mínimo</b>			66,71	66,85		67,95	68,46				71,23	71,33
<b>mediana</b>			66,85	66,85		68,20	68,99				71,43	71,38
<b>média</b>			66,85	66,85		68,20	68,95				71,41	71,39
<b>máximo</b>			66,85	66,88		68,47	69,35				71,51	71,45
<b>variação</b>			0,14	0,03		0,52	0,89				0,28	0,12

## FAZENDA SÃO ROQUE

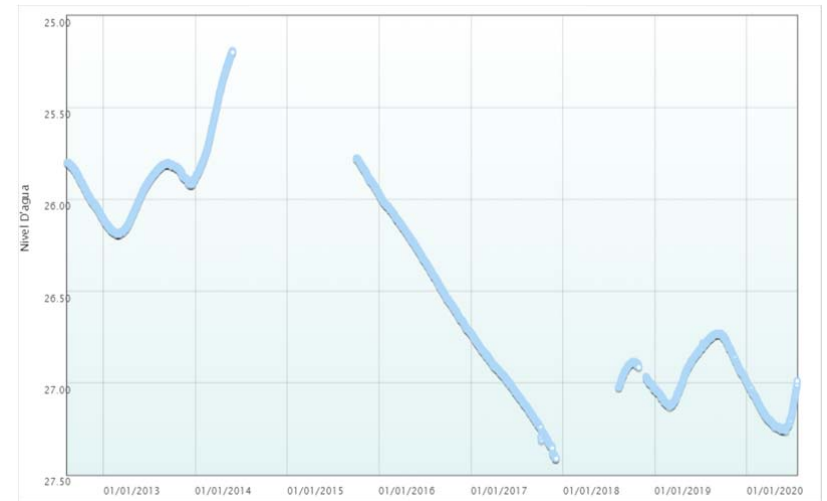
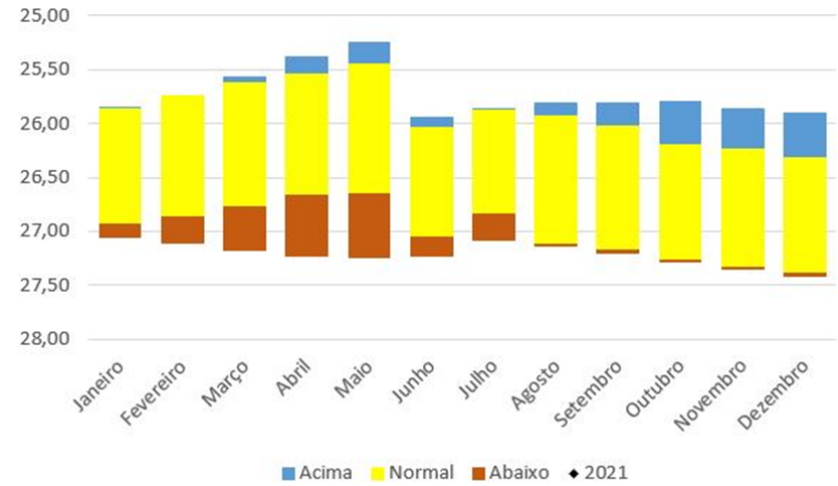
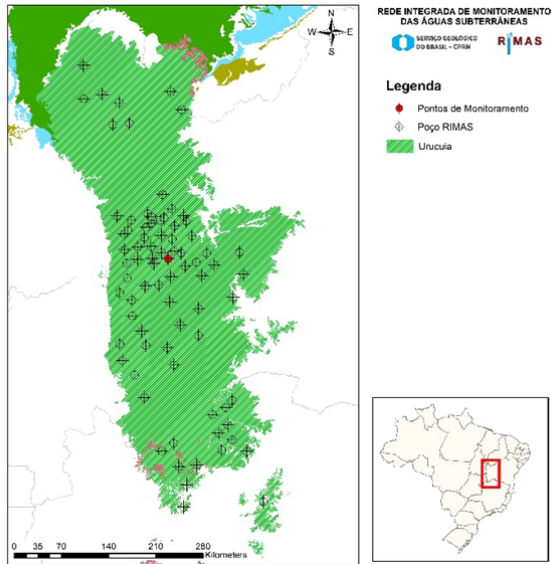


<b>Número SIAGAS</b>	<b>2900024881</b>
<b>Unidade Responsável</b>	SUREG-SA
<b>Aquífero</b>	Uruçua
<b>Município</b>	São Desidério
<b>Código PCD mais próxima</b>	-
<b>Data início do monitoramento</b>	11-ago-2012
<b>Nº de registros</b>	775
<b>Situação</b>	ativo



	2010	2011	2012	2013	2014	2015	2016	2017	2018	2019	2020	2021
<b>mínimo</b>			66,52	66,47	69,68	70,41						
<b>mediana</b>			66,71	66,51	70,05	70,68						
<b>média</b>			66,71	66,56	70,05	70,67						
<b>máximo</b>			66,88	66,77	70,40	70,92						
<b>variação</b>			0,36	0,31	0,72	0,51						

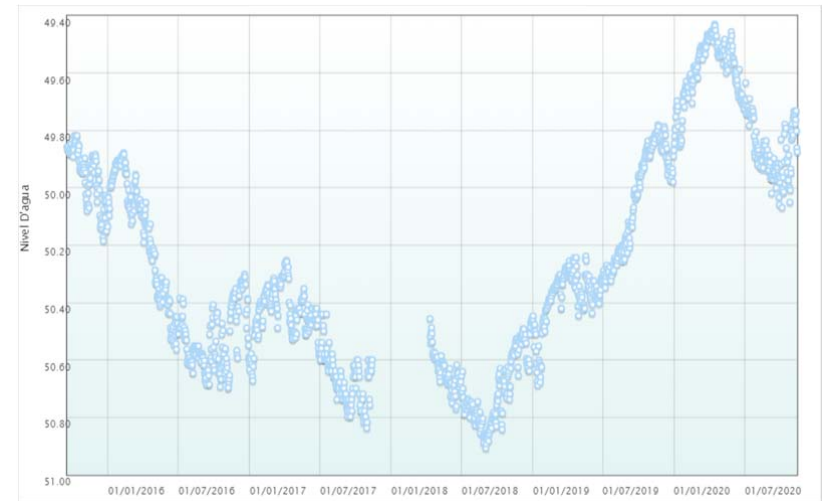
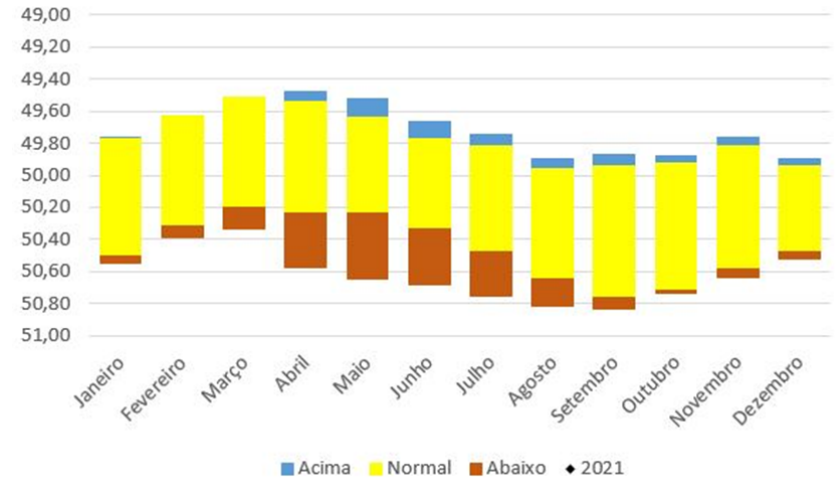
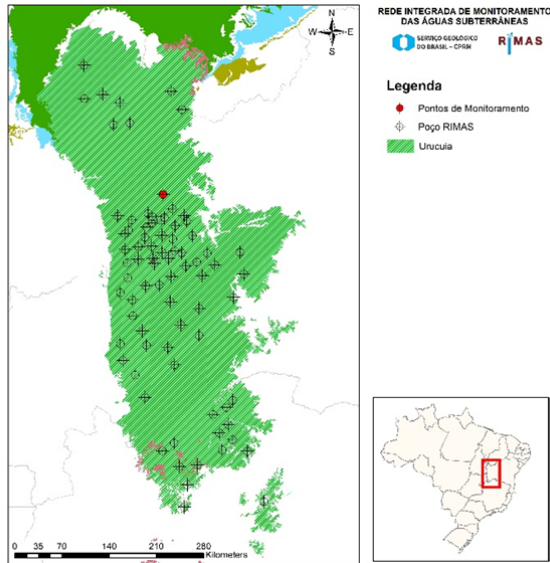
## FAZENDA ALVORADA



<b>Número SIAGAS</b>	<b>2900024882</b>
<b>Unidade Responsável</b>	SUREG-SA
<b>Aquífero</b>	Uruçua
<b>Município</b>	São Desidério
<b>Código PCD mais próxima</b>	-
<b>Data início do monitoramento</b>	10-ago-2012
<b>Nº de registros</b>	2138
<b>Situação</b>	ativo

	2010	2011	2012	2013	2014	2015	2016	2017	2018	2019	2020	2021
<b>mínimo</b>			25,80	25,80	25,19	25,78	25,97	26,73	26,88	26,73	26,99	
<b>mediana</b>			25,94	25,92	25,56	25,87	26,34	27,03	26,94	26,89	27,18	
<b>média</b>			25,94	25,97	25,55	25,87	26,34	27,05	26,95	26,91	27,16	
<b>máximo</b>			26,10	26,19	25,89	25,97	26,73	27,41	27,04	27,13	27,26	
<b>variação</b>			0,30	0,39	0,70	0,19	0,76	0,69	0,15	0,40	0,27	

## FAZENDA GREtter II

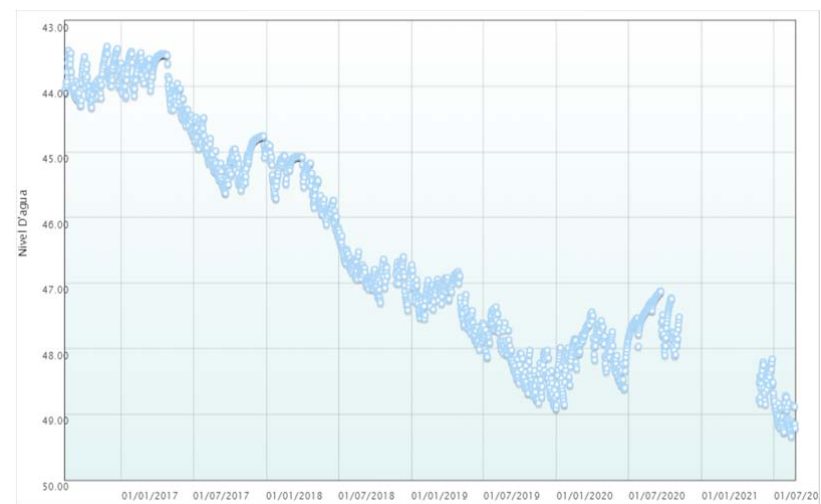
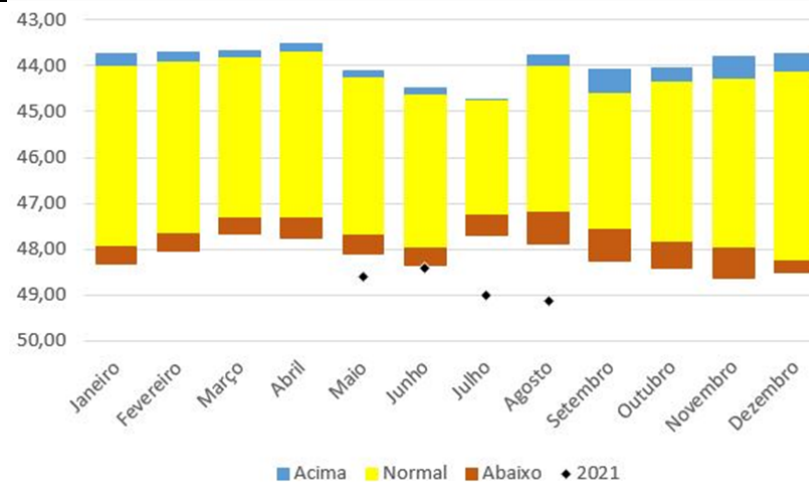
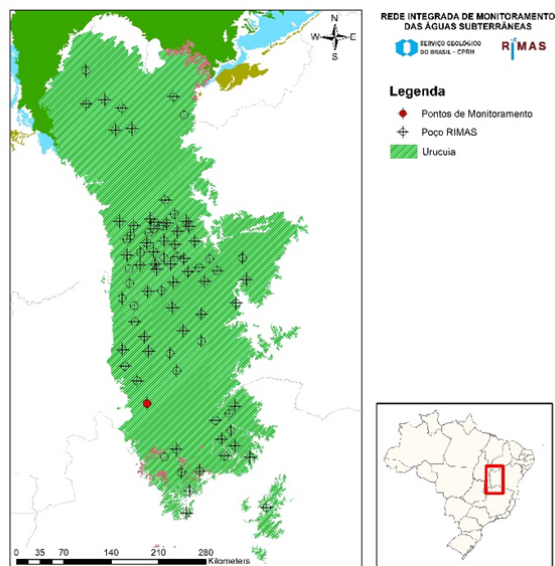


<b>Número SIAGAS</b>	<b>2900026863</b>
<b>Unidade Responsável</b>	SUREG-SA
<b>Aquífero</b>	Uruçuia
<b>Município</b>	Barreiras
<b>Código PCD mais próxima</b>	-
<b>Data início do monitoramento</b>	18-set-2015
<b>Nº de registros</b>	1736
<b>Situação</b>	ativo

	2010	2011	2012	2013	2014	2015	2016	2017	2018	2019	2020	2021
<b>mínimo</b>						49,82	49,88	50,25	50,45	49,78	49,43	
<b>mediana</b>						49,93	50,39	50,50	50,68	50,29	49,70	
<b>média</b>						49,95	50,34	50,53	50,68	50,21	49,71	
<b>máximo</b>						50,19	50,70	50,84	50,91	50,69	50,07	
<b>variação</b>						0,37	0,82	0,59	0,46	0,91	0,64	



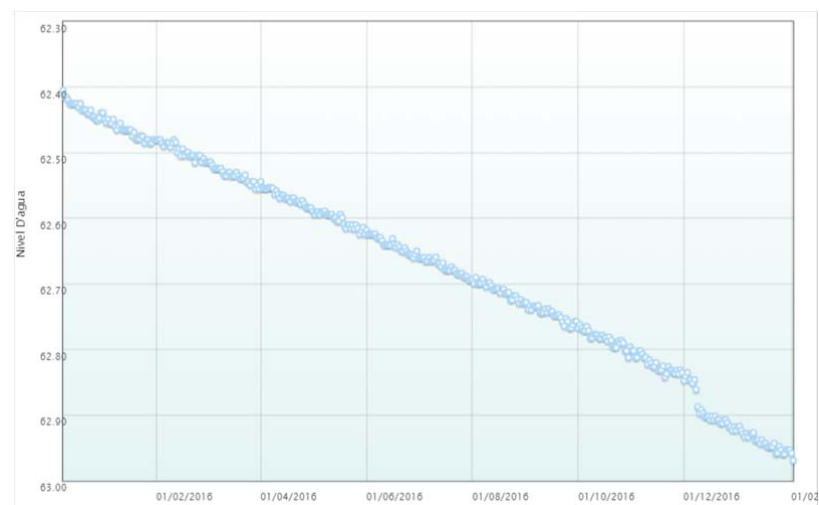
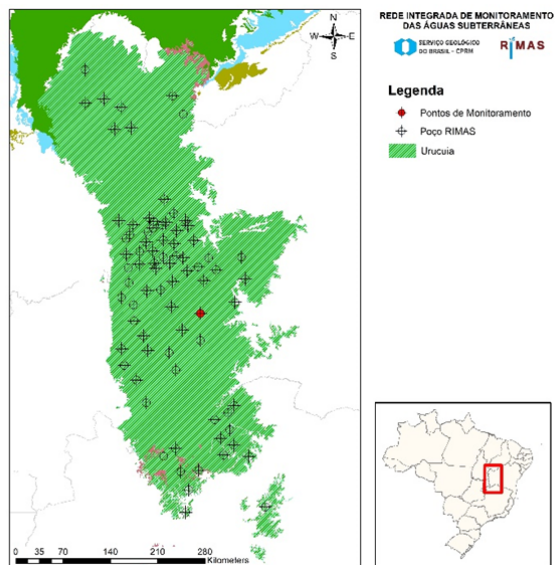
## FAZENDA SAO MIGUEL



<b>Número SIAGAS</b>	<b>2900029410</b>
<b>Unidade Responsável</b>	SUREG-SA
<b>Aquífero</b>	Uruçuia
<b>Município</b>	Jaborandi
<b>Código PCD mais próxima</b>	-
<b>Data início do monitoramento</b>	12-ago-2016
<b>Nº de registros</b>	1618
<b>Situação</b>	ativo

	2010	2011	2012	2013	2014	2015	2016	2017	2018	2019	2020	2021
<b>mínimo</b>							43,39	43,47	44,88	46,72	47,12	48,16
<b>mediana</b>							43,92	44,60	46,03	47,70	47,81	48,86
<b>média</b>							43,88	44,49	46,09	47,74	47,84	48,81
<b>máximo</b>							44,33	45,63	47,42	48,91	48,86	49,34
<b>variação</b>							0,93	2,16	2,54	2,19	1,74	1,18

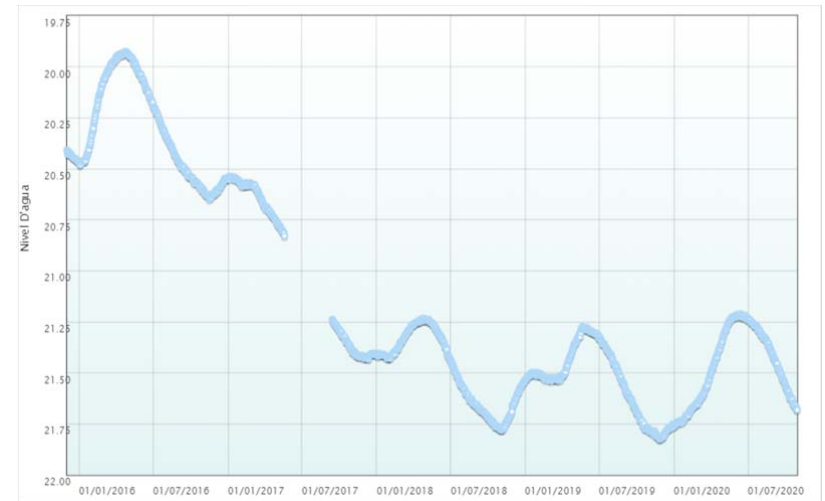
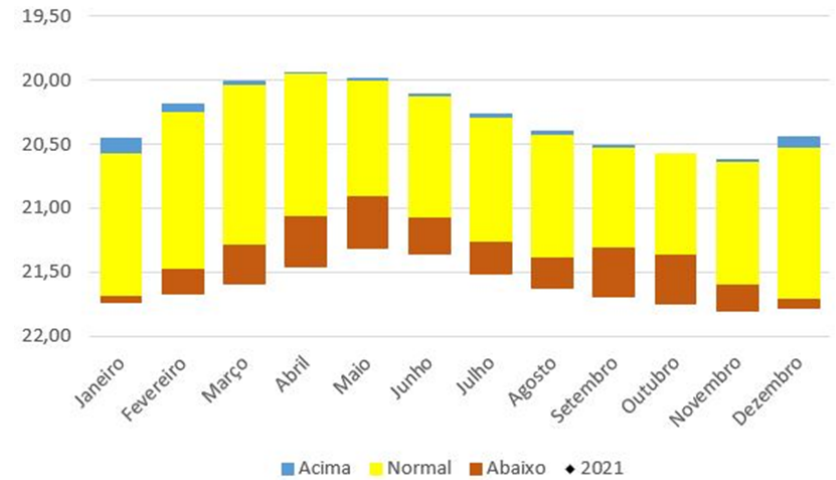
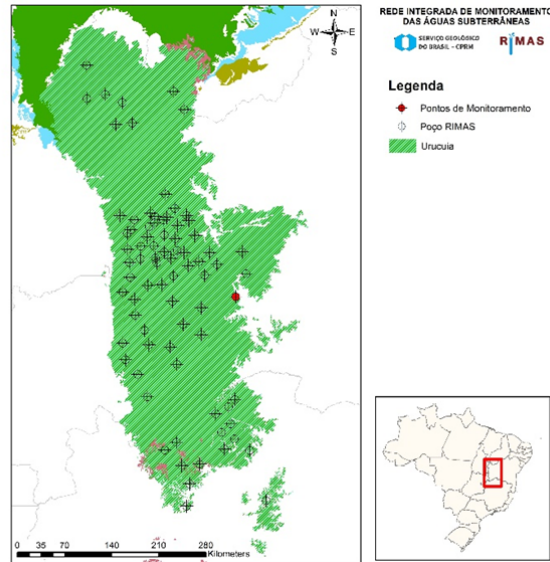
## FAZENDA SANTO ANTONIO BR 020



<b>Número SIAGAS</b>	<b>2900029480</b>
<b>Unidade Responsável</b>	SUREG-SA
<b>Aquífero</b>	Uruçua
<b>Município</b>	Correntina
<b>Código PCD mais próxima</b>	-
<b>Data início do monitoramento</b>	09-dez-2015
<b>Nº de registros</b>	422
<b>Situação</b>	ativo

	2010	2011	2012	2013	2014	2015	2016	2017	2018	2019	2020	2021
<b>mínimo</b>						62,41	62,44	62,92				
<b>mediana</b>						62,43	62,66	62,94				
<b>média</b>						62,43	62,66	62,94				
<b>máximo</b>						62,45	62,92	62,97				
<b>variação</b>						0,05	0,48	0,05				

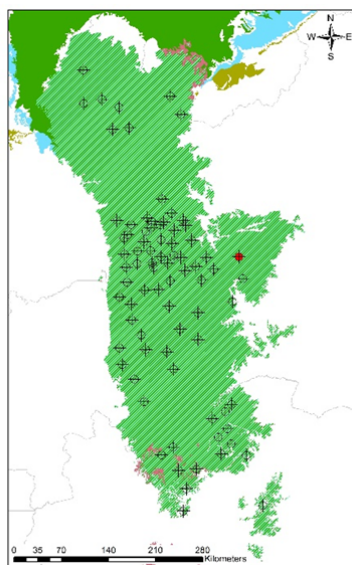
## FAZENDA SUCURIÚ



<b>Número SIAGAS</b>	<b>2900029481</b>
<b>Unidade Responsável</b>	SUREG-SA
<b>Aquífero</b>	Uruçuia
<b>Município</b>	Correntina
<b>Código PCD mais próxima</b>	-
<b>Data início do monitoramento</b>	02-dez-2015
<b>Nº de registros</b>	1678
<b>Situação</b>	ativo

	2010	2011	2012	2013	2014	2015	2016	2017	2018	2019	2020	2021
<b>mínimo</b>						20,41	19,93	20,54	21,23	21,27	21,21	
<b>mediana</b>						20,44	20,34	20,78	21,45	21,52	21,45	
<b>média</b>						20,44	20,30	20,96	21,49	21,54	21,46	
<b>máximo</b>						20,47	20,65	21,43	21,78	21,83	21,76	
<b>variação</b>						0,06	0,73	0,90	0,55	0,55	0,55	

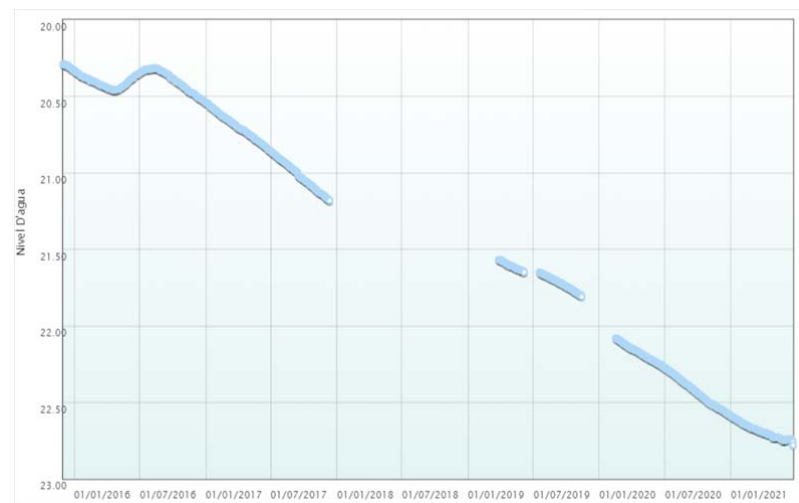
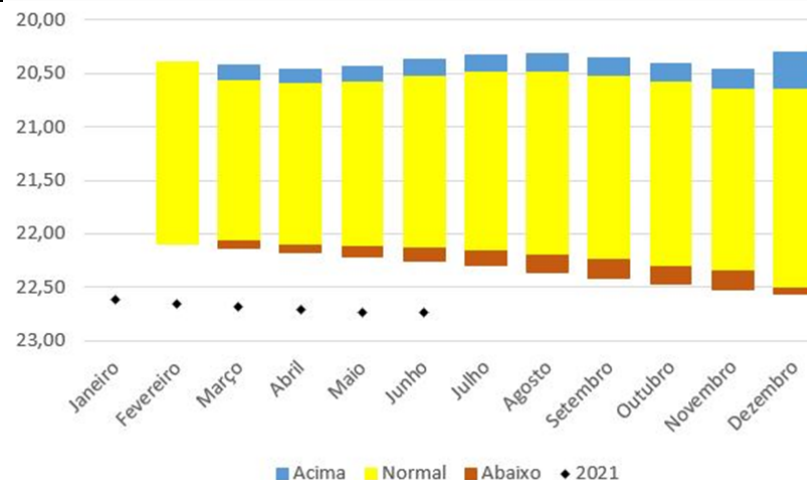
## FAZENDA CAMPO GRANDE (GRUPO BUSATO)



REDE INTEGRADA DE MONITORAMENTO DAS ÁGUAS SUBTERRÂNEAS  
 Serviço estadual de águas - SUREG  
**RIMAS**

**Legenda**

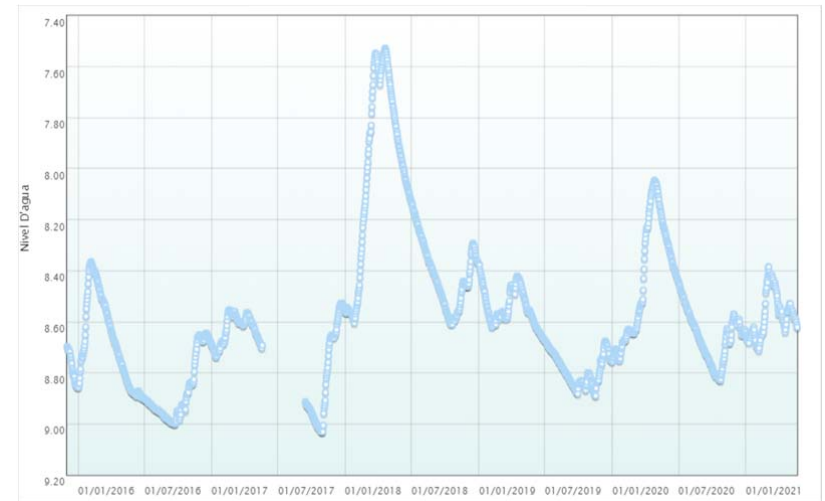
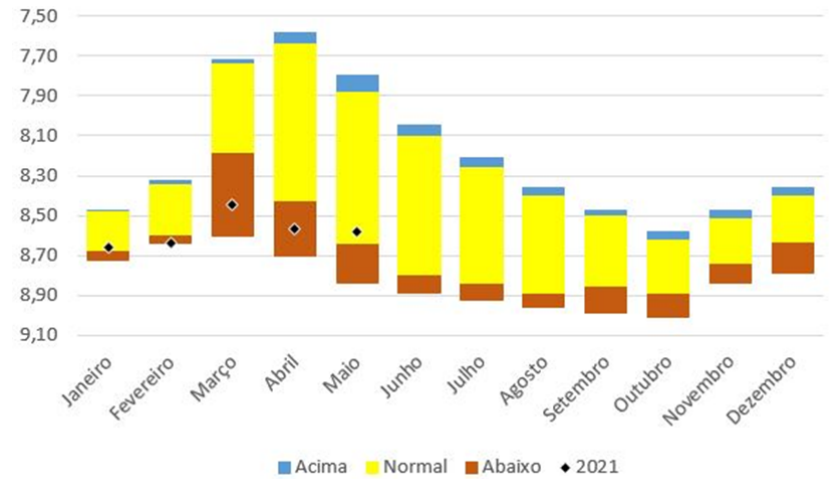
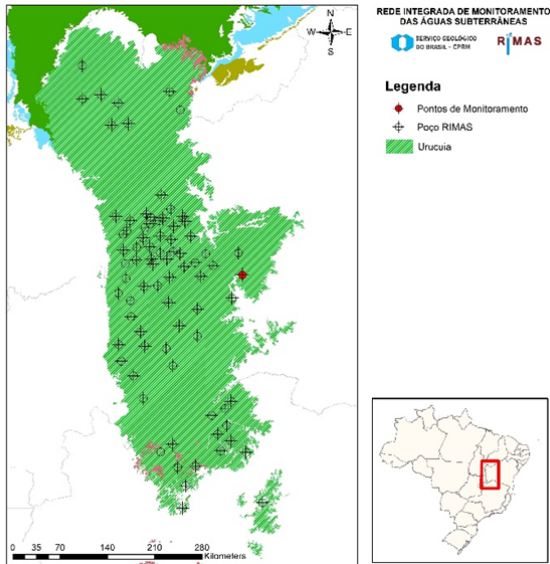
- ◆ Pontos de Monitoramento
- ⊕ Poço RIMAS
- ▨ Uruçuia



<b>Número SIAGAS</b>	<b>2900029482</b>
<b>Unidade Responsável</b>	SUREG-SA
<b>Aquífero</b>	Uruçuia
<b>Município</b>	Baianópolis
<b>Código PCD mais próxima</b>	-
<b>Data início do monitoramento</b>	01-dez-2015
<b>Nº de registros</b>	1430
<b>Situação</b>	ativo

	2010	2011	2012	2013	2014	2015	2016	2017	2018	2019	2020	2021
<b>mínimo</b>						20,29	20,31	20,54		21,57	22,08	22,59
<b>mediana</b>						20,30	20,40	20,84		21,68	22,31	22,69
<b>média</b>						20,31	20,40	20,85		21,68	22,33	22,69
<b>máximo</b>						20,33	20,54	21,18		21,81	22,59	22,78
<b>variação</b>						0,04	0,23	0,64		0,24	0,51	0,19

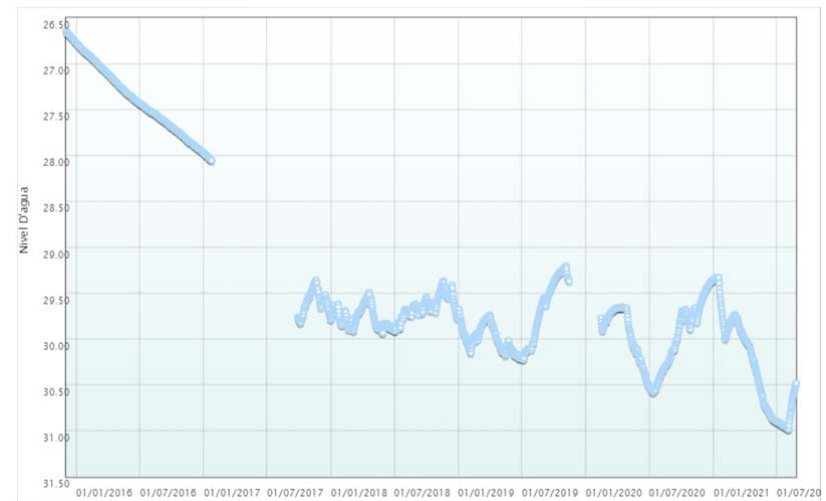
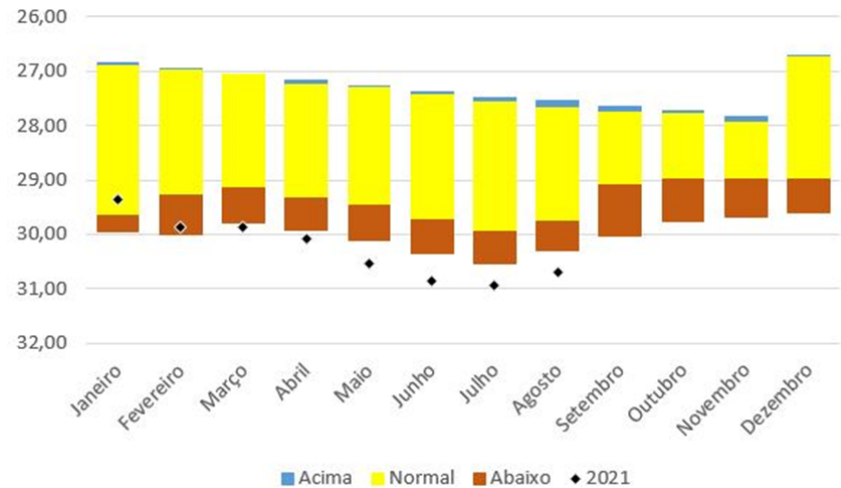
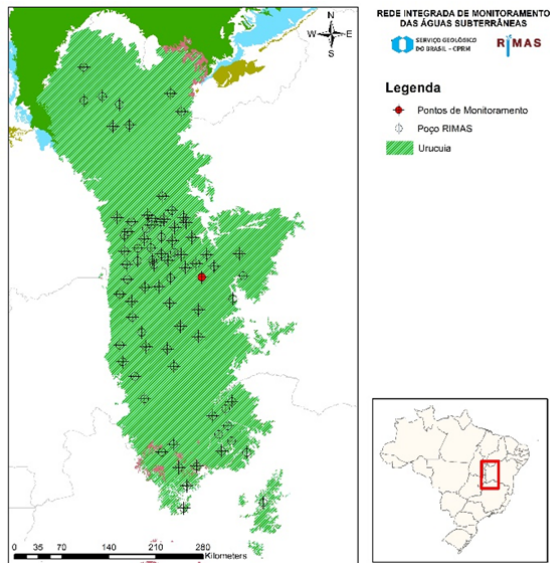
## FAZENDA MARANATA



<b>Número SIAGAS</b>	<b>2900029483</b>
<b>Unidade Responsável</b>	SUREG-SA
<b>Aquífero</b>	Uruçuia
<b>Município</b>	Baianópolis
<b>Código PCD mais próxima</b>	-
<b>Data início do monitoramento</b>	02-dez-2015
<b>Nº de registros</b>	1881
<b>Situação</b>	ativo

	2010	2011	2012	2013	2014	2015	2016	2017	2018	2019	2020	2021
<b>mínimo</b>						8,70	8,36	8,53	7,53	8,37	8,05	8,39
<b>mediana</b>						8,79	8,84	8,66	8,32	8,68	8,62	8,59
<b>média</b>						8,78	8,77	8,71	8,21	8,67	8,55	8,57
<b>máximo</b>						8,86	9,00	9,03	8,61	8,89	8,83	8,71
<b>variação</b>						0,16	0,64	0,50	1,08	0,52	0,79	0,33

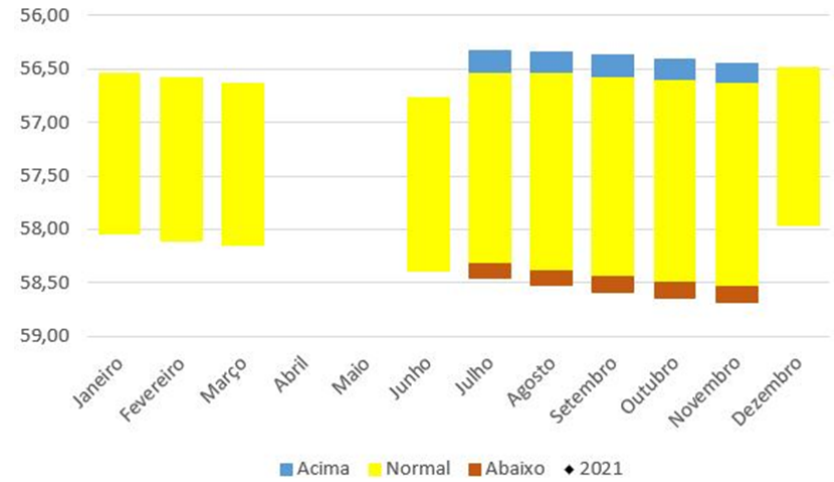
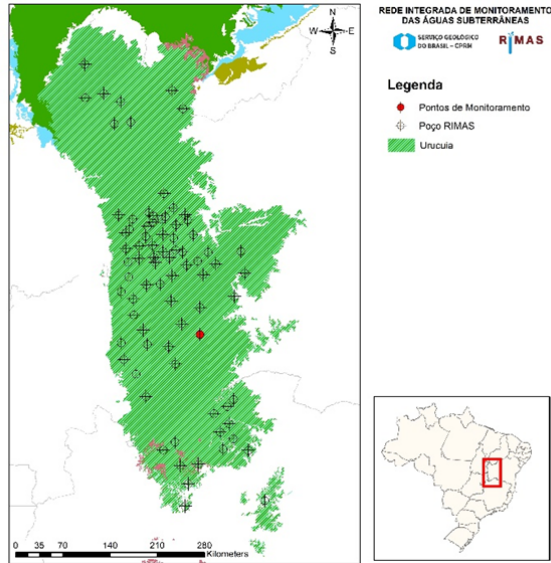
### FAZENDA SANTO ANTONIO (GRUPO TERRA NORTE)



<b>Número SIAGAS</b>	<b>2900029484</b>
<b>Unidade Responsável</b>	SUREG-SA
<b>Aquífero</b>	Uruçua
<b>Município</b>	São Desidério
<b>Código PCD mais próxima</b>	
<b>Data início do monitoramento</b>	03-dez-2015
<b>Nº de registros</b>	1758
<b>Situação</b>	ativo

	2010	2011	2012	2013	2014	2015	2016	2017	2018	2019	2020	2021
<b>mínimo</b>						26,64	26,77	27,97	29,37	29,21	29,36	29,33
<b>mediana</b>						26,71	27,44	29,56	29,70	29,93	29,84	30,28
<b>média</b>						26,71	27,40	29,28	29,70	29,84	29,94	30,29
<b>máximo</b>						26,77	27,97	29,82	29,93	30,23	30,58	30,98
<b>variação</b>						0,12	1,20	1,85	0,57	1,02	1,22	1,65

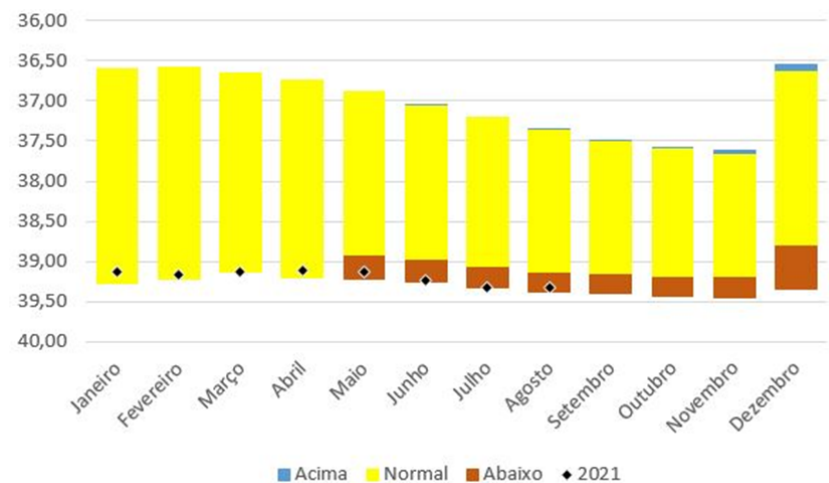
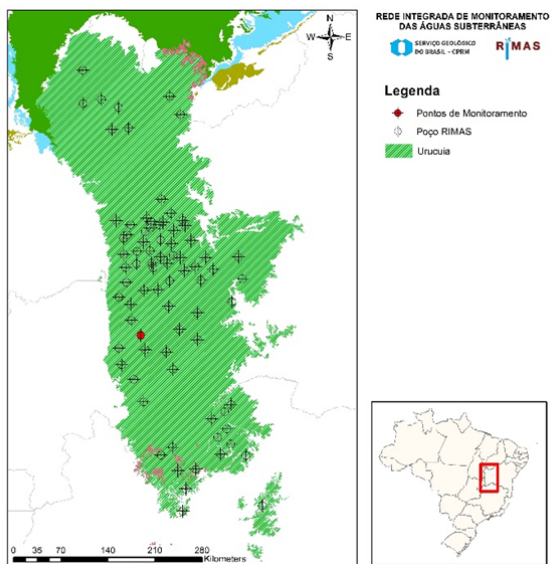
## FAZENDA CONQUISTA



<b>Número SIAGAS</b>	<b>2900029485</b>
<b>Unidade Responsável</b>	SUREG-SA
<b>Aquífero</b>	Uruçuia
<b>Município</b>	Jaborandi
<b>Código PCD mais próxima</b>	
<b>Data início do monitoramento</b>	28-jul-2016
<b>Nº de registros</b>	1095
<b>Situação</b>	ativo

	2010	2011	2012	2013	2014	2015	2016	2017	2018	2019	2020	2021
<b>mínimo</b>							56,33	56,51	57,15	58,00		
<b>mediana</b>							56,41	56,80	57,68	58,39		
<b>média</b>							56,41	56,81	57,62	58,38		
<b>máximo</b>							56,51	57,16	58,01	58,69		
<b>variação</b>							0,19	0,65	0,86	0,69		

## FAZENDA SÃO JOSÉ

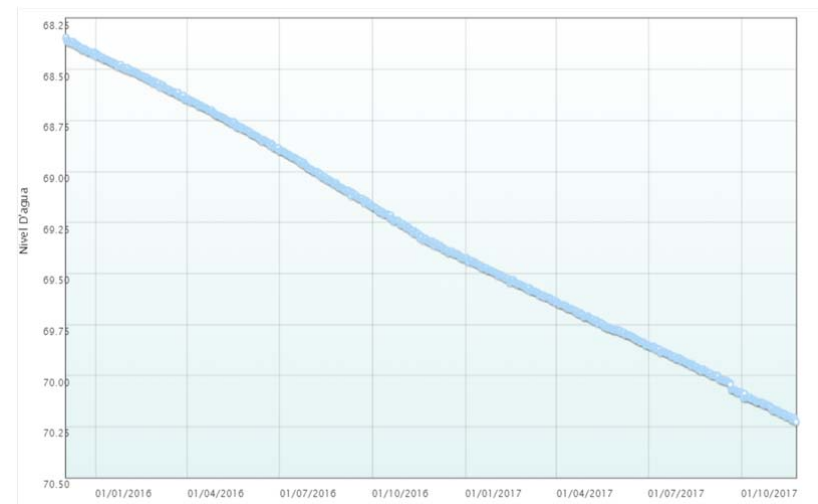
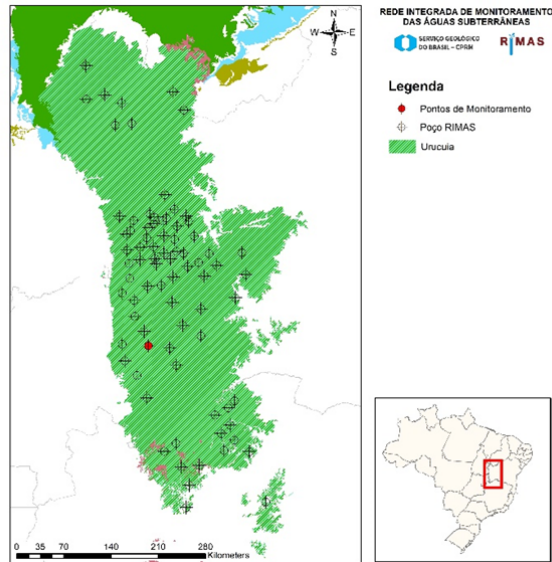


<b>Número SIAGAS</b>	<b>2900029486</b>
<b>Unidade Responsável</b>	SUREG-SA
<b>Aquífero</b>	Uruçua
<b>Município</b>	Correntina
<b>Código PCD mais próxima</b>	
<b>Data início do monitoramento</b>	03-dez-2015
<b>Nº de registros</b>	1572
<b>Situação</b>	ativo

	2010	2011	2012	2013	2014	2015	2016	2017	2018	2019	2020	2021
<b>mínimo</b>						36,53	36,57	37,64		39,19	39,11	39,11
<b>mediana</b>						36,55	37,13	38,13		39,35	39,25	39,16
<b>média</b>						36,55	37,12	38,12		39,35	39,26	39,20
<b>máximo</b>						36,58	37,64	38,61		39,47	39,40	39,34
<b>variação</b>						0,05	1,07	0,97		0,28	0,29	0,23



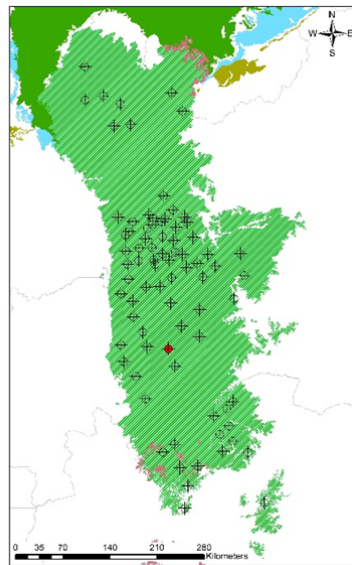
## FAZENDA JATOBÁ



<b>Número SIAGAS</b>	<b>2900029487</b>
<b>Unidade Responsável</b>	<b>SUREG-SA</b>
<b>Aquífero</b>	<b>Uruçua</b>
<b>Município</b>	<b>Jaborandi</b>
<b>Código PCD mais próxima</b>	
<b>Data início do monitoramento</b>	<b>03-dez-2012</b>
<b>Nº de registros</b>	<b>723</b>
<b>Situação</b>	<b>ativo</b>

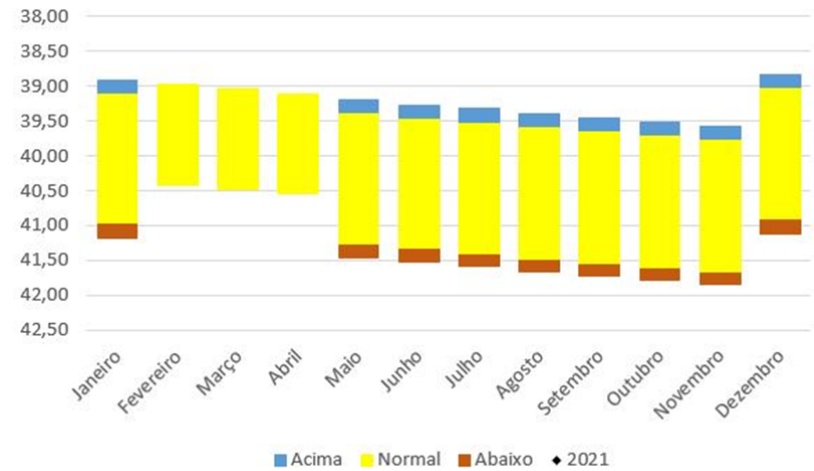
	2010	2011	2012	2013	2014	2015	2016	2017	2018	2019	2020	2021
<b>mínimo</b>						68,34	68,42	69,42				
<b>mediana</b>						68,39	68,90	69,81				
<b>média</b>						68,39	68,91	69,82				
<b>máximo</b>						68,43	69,43	70,23				
<b>variação</b>						0,08	1,01	0,80				

## FAZENDA ARROJADINHO/GRUPO AGRIFIRMA



REDE INTEGRADA DE MONITORAMENTO DAS ÁGUAS SUBTERRÂNEAS  
 SERVIÇO ESTADUAL DE ÁGUAS - OSEMA  
**RIMAS**

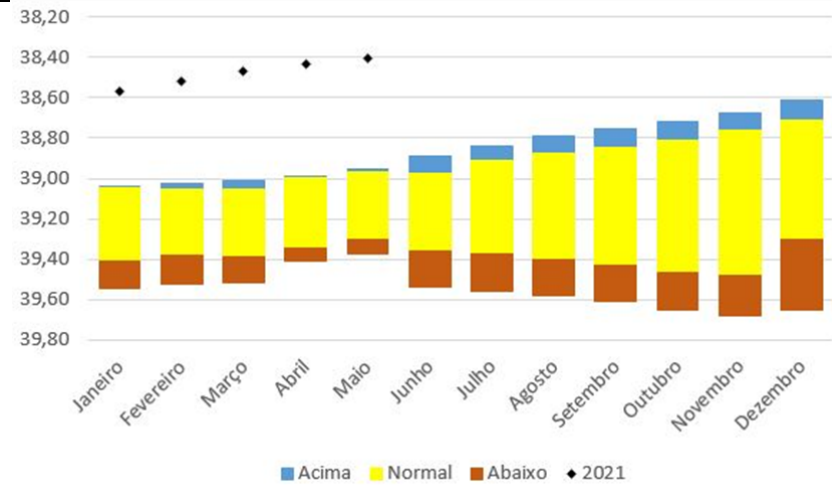
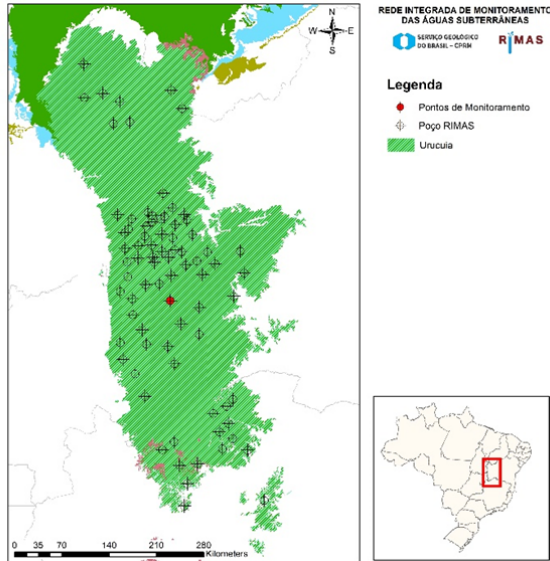
**Legenda**  
 ◆ Pontos de Monitoramento  
 ○ Poço RIMAS  
 ■ Uruçua



<b>Número SIAGS</b>	<b>2900029488</b>
<b>Unidade Responsável</b>	SUREG-SA
<b>Aquífero</b>	Uruçua
<b>Município</b>	Jaborandi
<b>Código PCD mais próxima</b>	
<b>Data início do monitoramento</b>	04-dez-2015
<b>Nº de registros</b>	1353
<b>Situação</b>	ativo

	2010	2011	2012	2013	2014	2015	2016	2017	2018	2019	2020	2021
<b>mínimo</b>						38,81	38,87	39,65	40,31	41,16		
<b>mediana</b>						38,83	39,31	40,00	40,73	41,62		
<b>média</b>						38,84	39,28	39,99	40,73	41,59		
<b>máximo</b>						38,87	39,66	40,32	41,16	41,87		
<b>variação</b>						0,07	0,79	0,66	0,84	0,71		

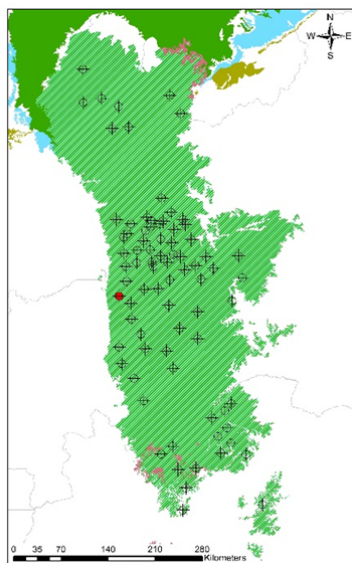
## FAZENDA RIO DO MEIO AGRIFIRMA



<b>Número SIAGAS</b>	<b>2900029489</b>
<b>Unidade Responsável</b>	SUREG-SA
<b>Aquífero</b>	Uruçua
<b>Município</b>	Correntina
<b>Código PCD mais próxima</b>	
<b>Data início do monitoramento</b>	07-dez-2015
<b>Nº de registros</b>	1911
<b>Situação</b>	ativo

	2010	2011	2012	2013	2014	2015	2016	2017	2018	2019	2020	2021
<b>mínimo</b>						39,25	39,23	39,36	39,51	39,03	38,59	38,39
<b>mediana</b>						39,27	39,29	39,41	39,58	39,23	38,86	38,48
<b>média</b>						39,27	39,29	39,42	39,59	39,26	38,86	38,48
<b>máximo</b>						39,29	39,39	39,52	39,69	39,59	39,05	38,60
<b>variação</b>						0,04	0,16	0,15	0,18	0,56	0,46	0,21

## FAZENDA VENTURA - GRUPO HORITA



REDE INTEGRADA DE MONITORAMENTO DAS ÁGUAS SUBTERRÂNEAS

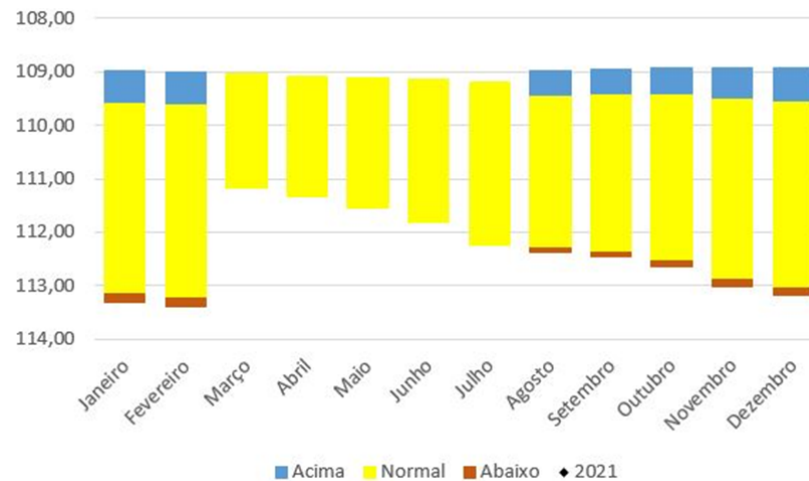
ponto controlado no estado - RIMAS

**Legenda**

Pontos de Monitoramento

Poço RIMAS

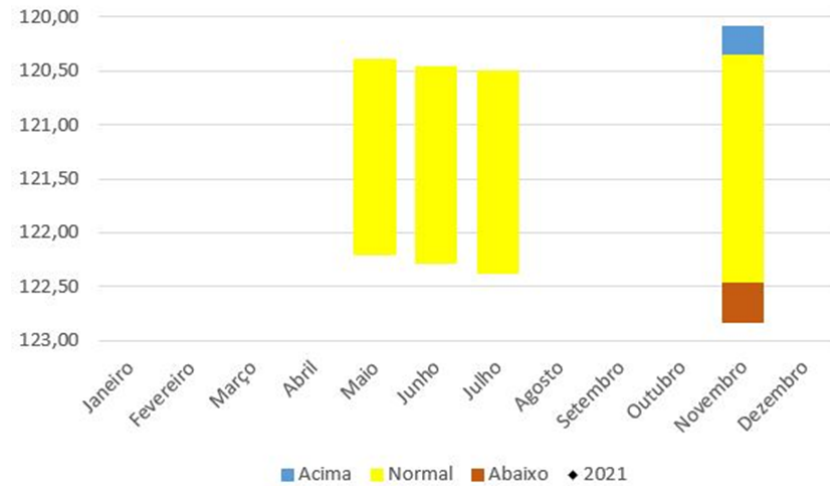
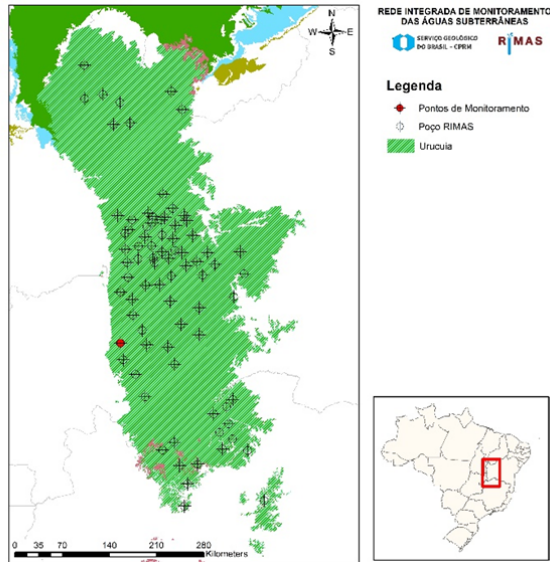
Uruçuia



<b>Número SIAGAS</b>	<b>2900029490</b>
<b>Unidade Responsável</b>	SUREG-SA
<b>Aquífero</b>	Uruçuia
<b>Município</b>	São Desidério
<b>Código PCD mais próxima</b>	
<b>Data início do monitoramento</b>	25-ago-2016
<b>Nº de registros</b>	1222
<b>Situação</b>	ativo

	2010	2011	2012	2013	2014	2015	2016	2017	2018	2019	2020	2021
<b>mínimo</b>							108,91	108,94	109,57	110,74	113,25	
<b>mediana</b>							108,93	109,18	110,22	112,24	113,32	
<b>média</b>							108,94	109,21	110,18	112,01	113,33	
<b>máximo</b>							108,97	109,58	110,75	113,27	113,41	
<b>variação</b>							0,07	0,64	1,18	2,53	0,16	

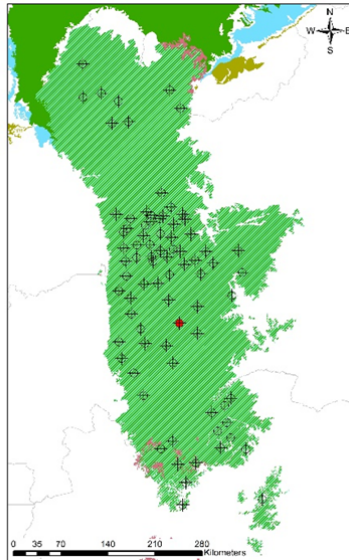
## POSTO DE COLETA



<b>Número SIAGAS</b>	<b>2900029491</b>
<b>Unidade Responsável</b>	SUREG-SA
<b>Aquífero</b>	Urucua
<b>Município</b>	Correntina
<b>Código PCD mais próxima</b>	
<b>Data início do monitoramento</b>	30-nov-2015
<b>Nº de registros</b>	775
<b>Situação</b>	ativo

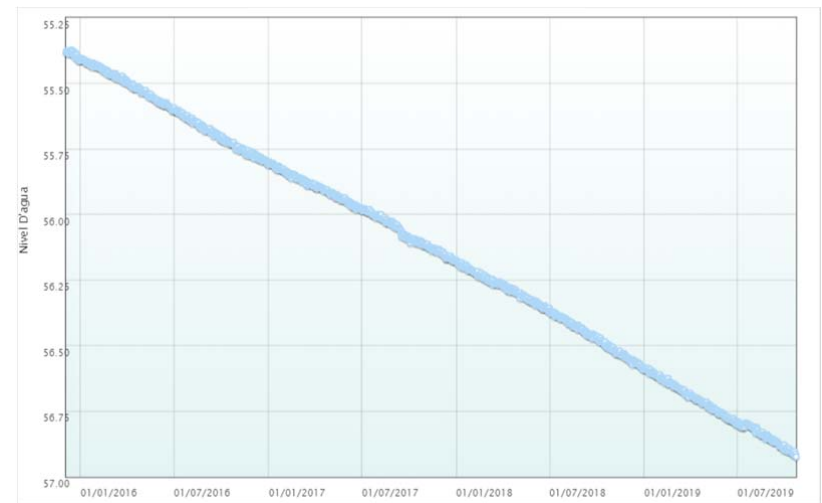
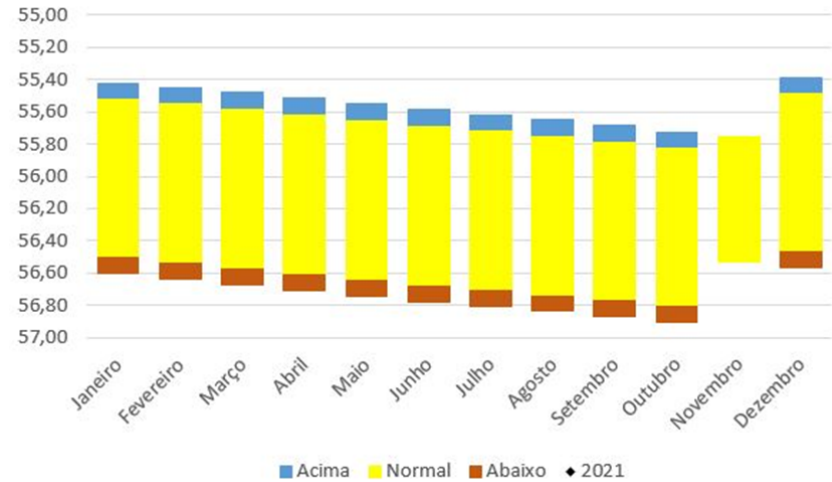
	2010	2011	2012	2013	2014	2015	2016	2017	2018	2019	2020	2021
<b>mínimo</b>						120,07	120,12	121,18	121,73	121,81		
<b>mediana</b>						120,11	120,34	121,38	121,77	122,27		
<b>média</b>						120,11	120,34	121,36	121,77	122,27		
<b>máximo</b>						120,17	120,55	121,57	121,81	122,91		
<b>variação</b>						0,10	0,43	0,38	0,08	1,10		

### ESCOLA MUNICIPAL - LOTEAMENTO TREVISO PZ - 01



REDE INTEGRADA DE MONITORAMENTO DAS ÁGUAS SUBTERRÂNEAS  
 SERVIÇO EXECUTIVO DO SIBAS - CRESA RIMAS

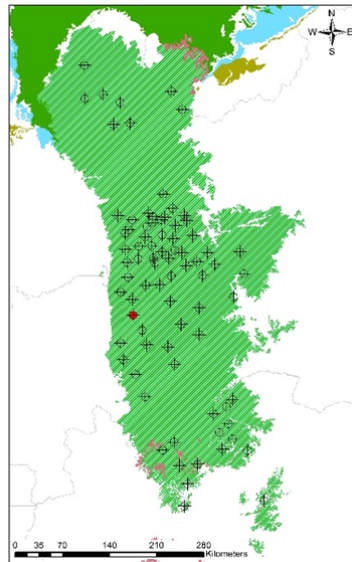
**Legenda**  
 ◆ Pontos de Monitoramento  
 ◇ Poço RIMAS  
 ■ Uruçua



<b>Número SIAGAS</b>	<b>2900029492</b>
<b>Unidade Responsável</b>	SUREG-SA
<b>Aquífero</b>	Uruçua
<b>Município</b>	Correntina
<b>Código PCD mais próxima</b>	
<b>Data início do monitoramento</b>	04-dez-2015
<b>Nº de registros</b>	1420
<b>Situação</b>	ativo

	2010	2011	2012	2013	2014	2015	2016	2017	2018	2019	2020	2021
<b>mínimo</b>						55,37	55,41	55,80	56,18	56,59		
<b>mediana</b>						55,39	55,60	55,98	56,37	56,76		
<b>média</b>						55,39	55,60	55,99	56,37	56,75		
<b>máximo</b>						55,41	55,81	56,18	56,59	56,92		
<b>variação</b>						0,04	0,40	0,38	0,41	0,34		

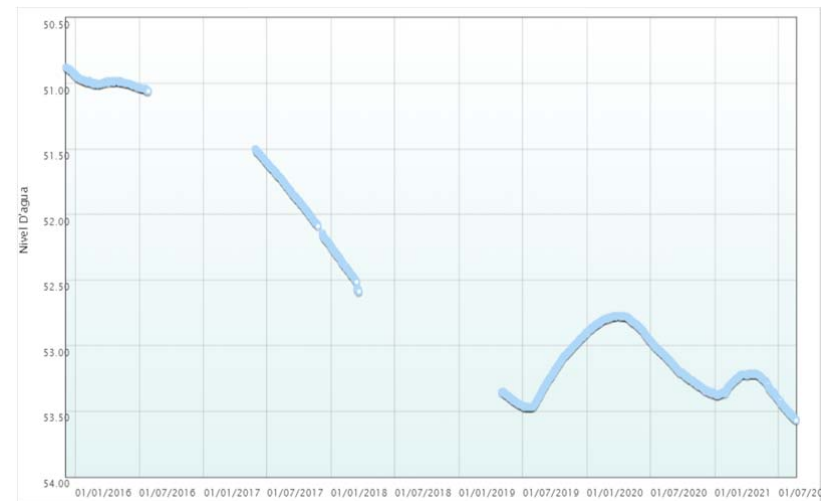
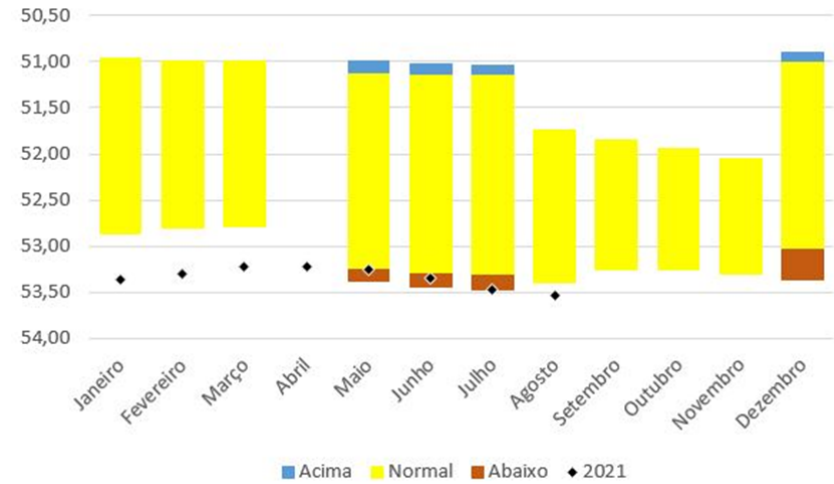
## FAZENDA SANTANA



REDE INTEGRADA DE MONITORAMENTO DAS ÁGUAS SUBTERRÂNEAS  
 Serviço estadual de águas - SESA  
**RIMAS**

**Legenda**

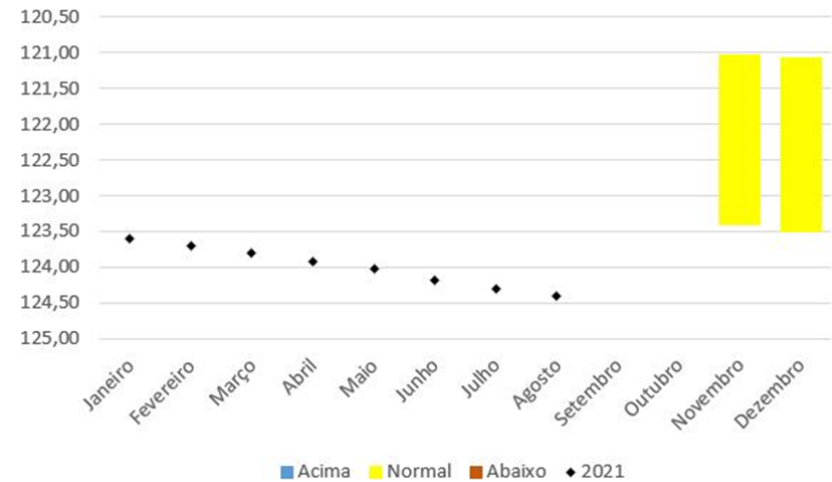
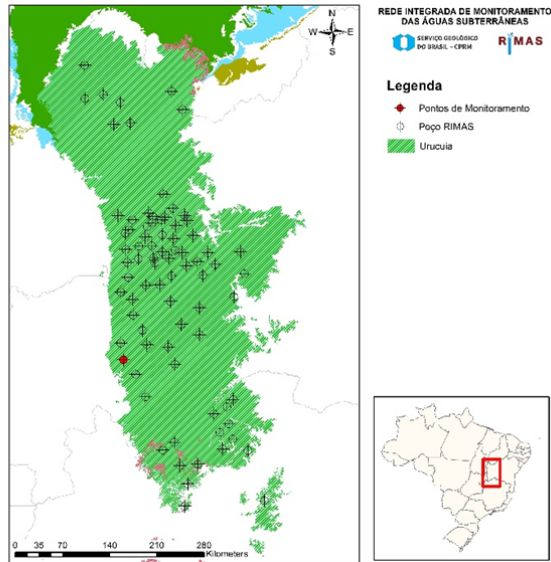
- ◆ Pontos de Monitoramento
- ⊕ Poço RIMAS
- Urucua



<b>Número SIAGAS</b>	<b>2900029522</b>
<b>Unidade Responsável</b>	SUREG-SA
<b>Aquífero</b>	Urucua
<b>Município</b>	Correntina
<b>Código PCD mais próxima</b>	
<b>Data início do monitoramento</b>	05-dez-2015
<b>Nº de registros</b>	1364
<b>Situação</b>	ativo

	2010	2011	2012	2013	2014	2015	2016	2017	2018	2019	2020	2021
<b>mínimo</b>						50,88	50,93	51,50	52,24	52,90	52,77	53,21
<b>mediana</b>						50,90	51,00	51,84	52,40	53,32	52,97	53,32
<b>média</b>						50,90	51,00	51,84	52,40	53,25	53,01	53,33
<b>máximo</b>						50,94	51,06	52,25	52,59	53,47	53,37	53,57
<b>variação</b>						0,06	0,13	0,75	0,35	0,57	0,60	0,36

## PLANALTO DAS EMAS

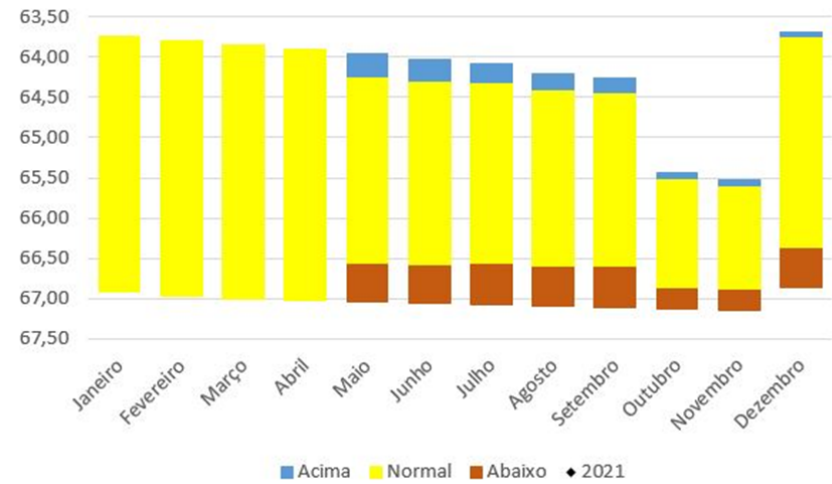
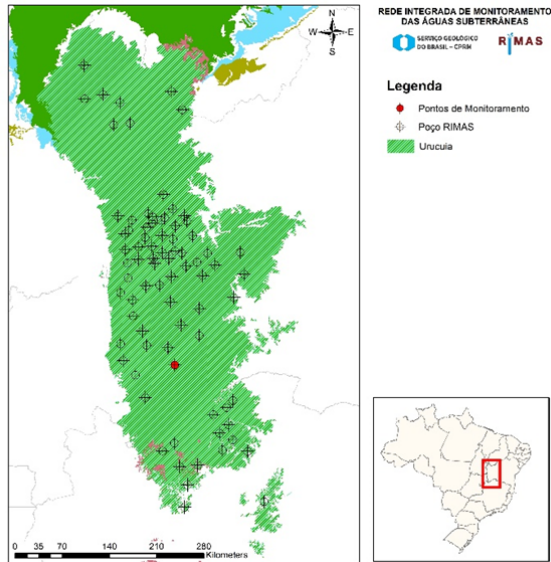


<b>Número SIAGAS</b>	<b>2900029523</b>
<b>Unidade Responsável</b>	SUREG-SA
<b>Aquífero</b>	Uruçuia
<b>Município</b>	Jaborandi
<b>Código PCD mais próxima</b>	
<b>Data início do monitoramento</b>	26-nov-2018
<b>Nº de registros</b>	1002
<b>Situação</b>	ativo

	2010	2011	2012	2013	2014	2015	2016	2017	2018	2019	2020	2021
<b>mínimo</b>									121,02	121,12	122,31	123,54
<b>mediana</b>									121,08	121,70	122,94	123,97
<b>média</b>									121,09	121,69	122,93	123,98
<b>máximo</b>									121,74	122,29	123,55	124,46
<b>variação</b>									0,72	1,17	1,24	0,92



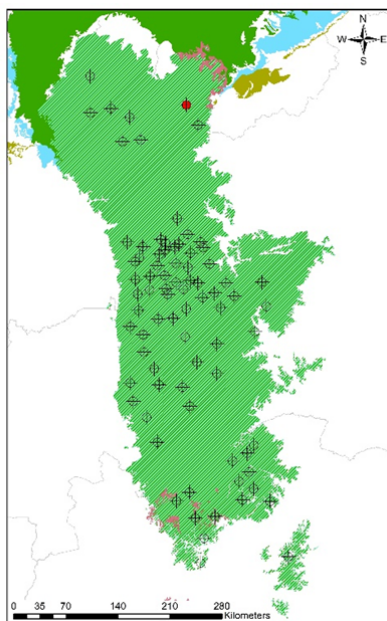
## PLANALTO DAS EMAS



<b>Número SIAGAS</b>	<b>2900029524</b>
<b>Unidade Responsável</b>	SUREG-SA
<b>Aquífero</b>	Uruçuia
<b>Município</b>	Jaborandi
<b>Código PCD mais próxima</b>	
<b>Data início do monitoramento</b>	01-dez-2015
<b>Nº de registros</b>	1410
<b>Situação</b>	ativo

	2010	2011	2012	2013	2014	2015	2016	2017	2018	2019	2020	2021
<b>mínimo</b>						63,67	63,71	64,90	65,67	66,40	66,90	
<b>mediana</b>						63,69	63,95	65,26	66,17	66,67	67,05	
<b>média</b>						63,69	63,97	65,29	66,15	66,67	67,04	
<b>máximo</b>						63,72	64,29	65,67	66,57	66,90	67,15	
<b>variação</b>						0,05	0,58	0,77	0,90	0,50	0,25	

## FAZENDA CABECEIRAS DO SÃO JOSÉ

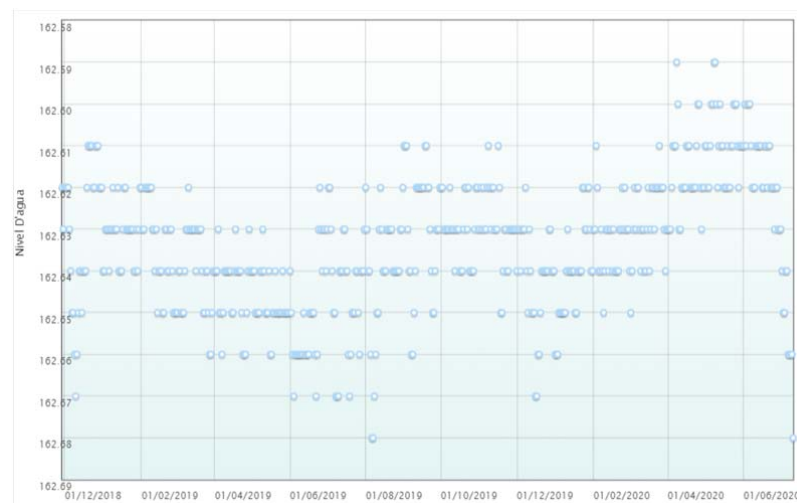


REDE INTEGRADA DE MONITORAMENTO DAS ÁGUAS SUBTERRÂNEAS



**Legenda**

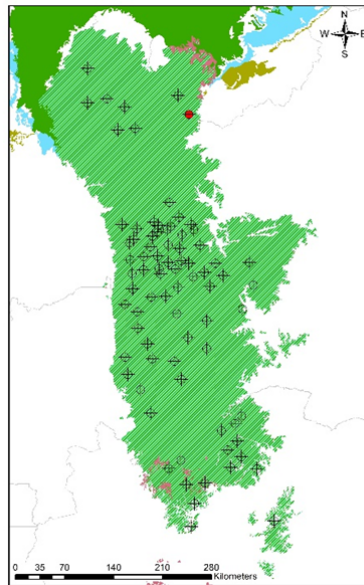
- ◆ Pontos de Monitoramento
- ⊕ Poço RIMAS
- Urucua



<b>Número SIAGAS</b>	<b>2900029803</b>
<b>Unidade Responsável</b>	SUREG-SA
<b>Aquífero</b>	Urucua
<b>Município</b>	Formosa do Rio Preto
<b>Código PCD mais próxima</b>	
<b>Data início do monitoramento</b>	29-nov-2018
<b>Nº de registros</b>	591
<b>Situação</b>	ativo

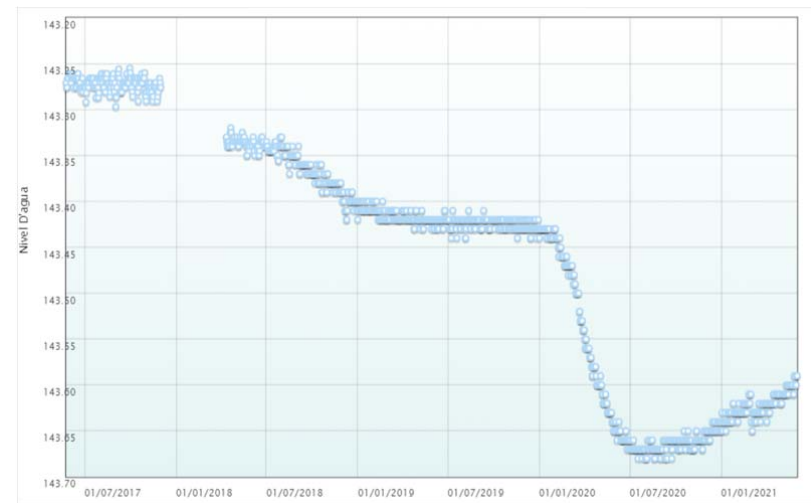
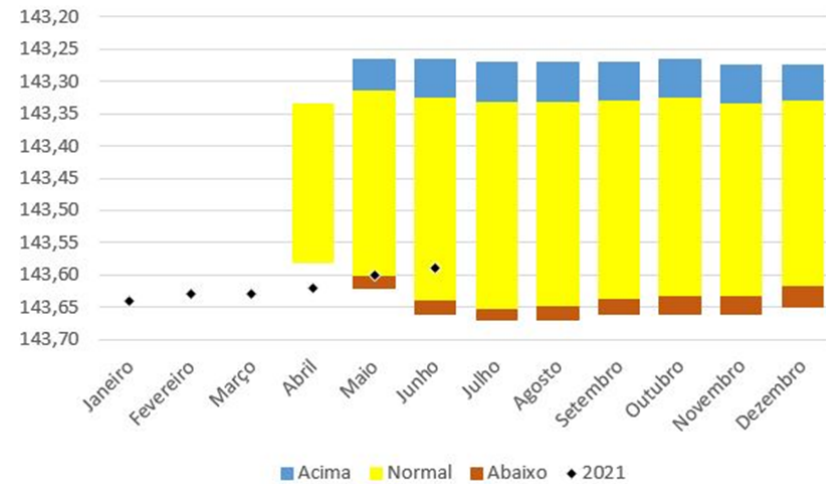
	2010	2011	2012	2013	2014	2015	2016	2017	2018	2019	2020	2021
<b>mínimo</b>									162,61	162,61	162,59	
<b>mediana</b>									162,62	162,64	162,62	
<b>média</b>									162,63	162,64	162,63	
<b>máximo</b>									162,67	162,68	162,68	
<b>variação</b>									0,06	0,07	0,09	

## FAZENDA ÁGUA DE PRATA



REDE INTEGRADA DE MONITORAMENTO DAS ÁGUAS SUBTERRÂNEAS  
SERVIÇO GEOLOGICO DO BRASIL - CPIM **RIMAS**

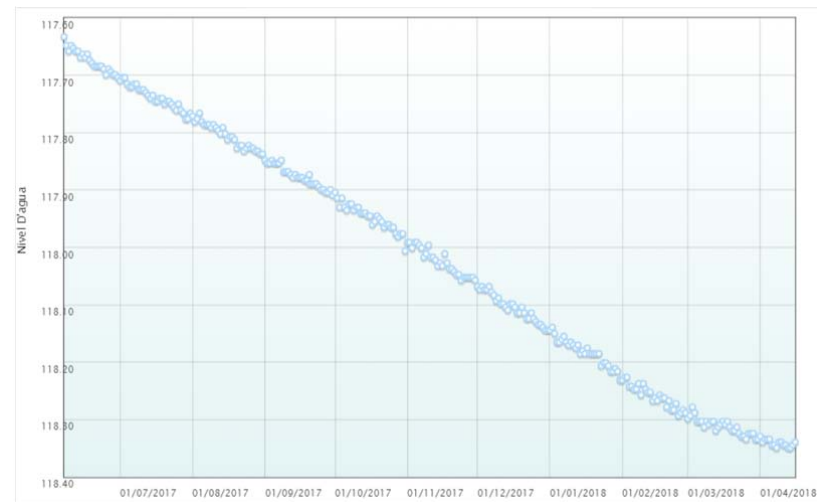
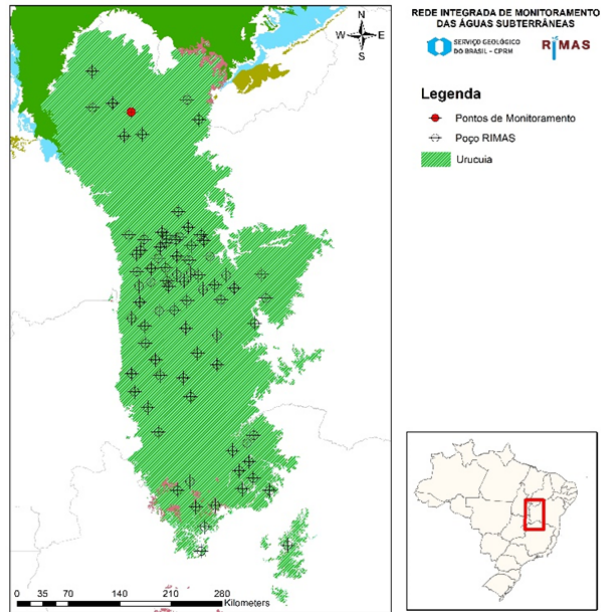
**Legenda**  
 ◆ Pontos de Monitoramento  
 ⊕ Poço RIMAS  
 Urucuia



<b>Número SIAGAS</b>	<b>2900029804</b>
<b>Unidade Responsável</b>	SUREG-SA
<b>Aquífero</b>	Urucuia
<b>Município</b>	Formosa do Rio Preto
<b>Código PCD mais próxima</b>	
<b>Data início do monitoramento</b>	25-mai-2017
<b>Nº de registros</b>	1339
<b>Situação</b>	ativo

	2010	2011	2012	2013	2014	2015	2016	2017	2018	2019	2020	2021
<b>mínimo</b>								143,26	143,32	143,40	143,43	143,59
<b>mediana</b>								143,27	143,35	143,42	143,65	143,62
<b>média</b>								143,27	143,36	143,42	143,60	143,62
<b>máximo</b>								143,30	143,42	143,44	143,68	143,65
<b>variação</b>								0,04	0,10	0,04	0,25	0,06

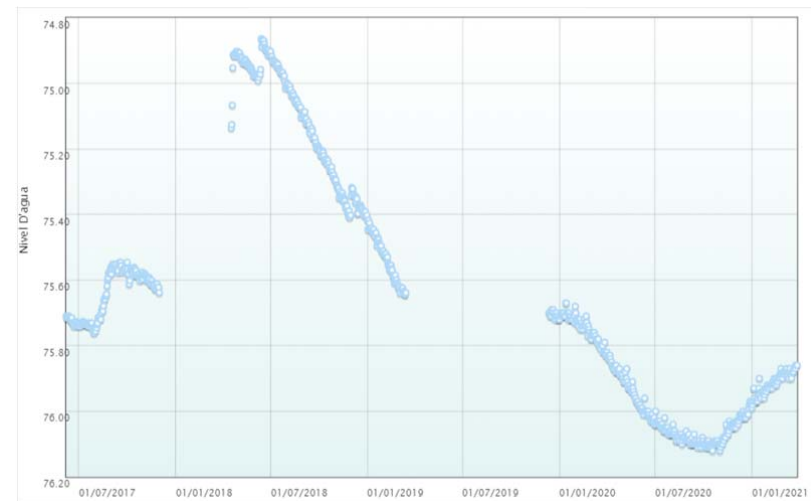
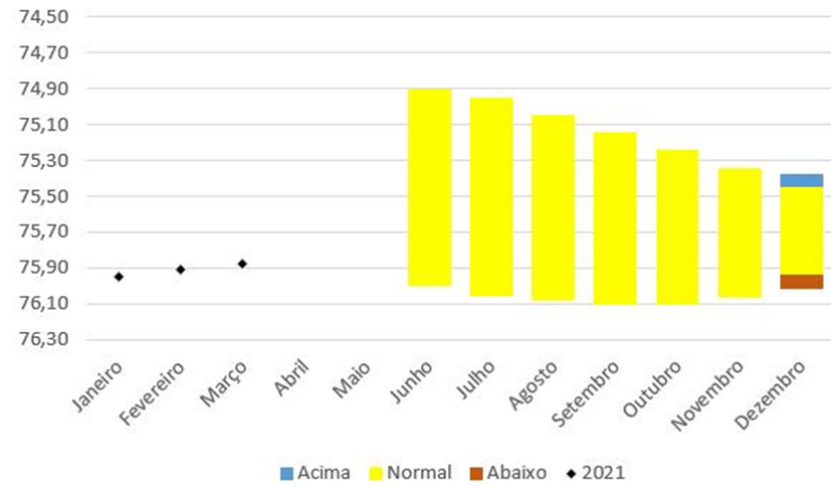
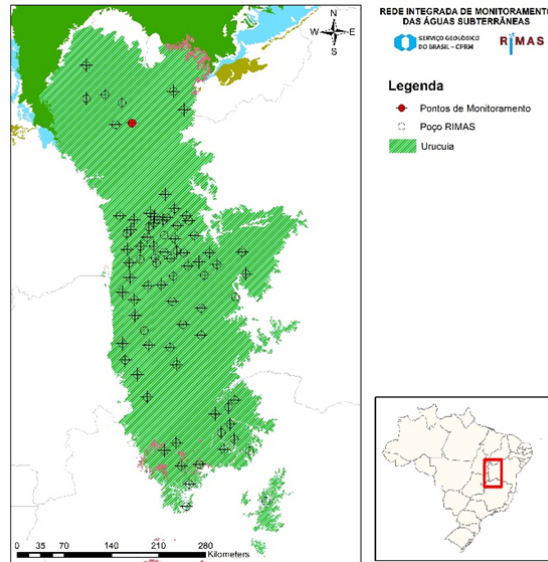
## FAZENDA SÃO SEBASTIÃO



<b>Número SIAGAS</b>	<b>2900029805</b>
<b>Unidade Responsável</b>	SUREG-SA
<b>Aquífero</b>	Uruçua
<b>Município</b>	Formosa do Rio Preto
<b>Código PCD mais próxima</b>	
<b>Data início do monitoramento</b>	07-jun-2017
<b>Nº de registros</b>	314
<b>Situação</b>	ativo

	2010	2011	2012	2013	2014	2015	2016	2017	2018	2019	2020	2021
<b>mínimo</b>								117,63	118,14			
<b>mediana</b>								117,88	118,28			
<b>média</b>								117,89	118,26			
<b>máximo</b>								118,14	118,35			
<b>variação</b>								0,51	0,21			

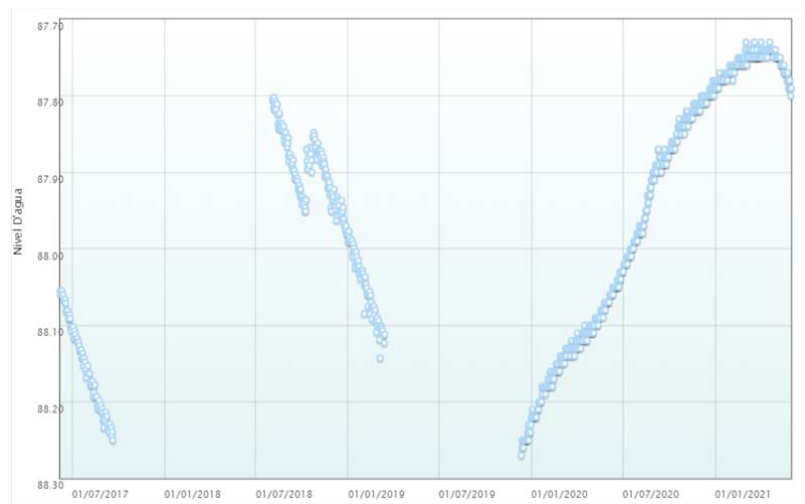
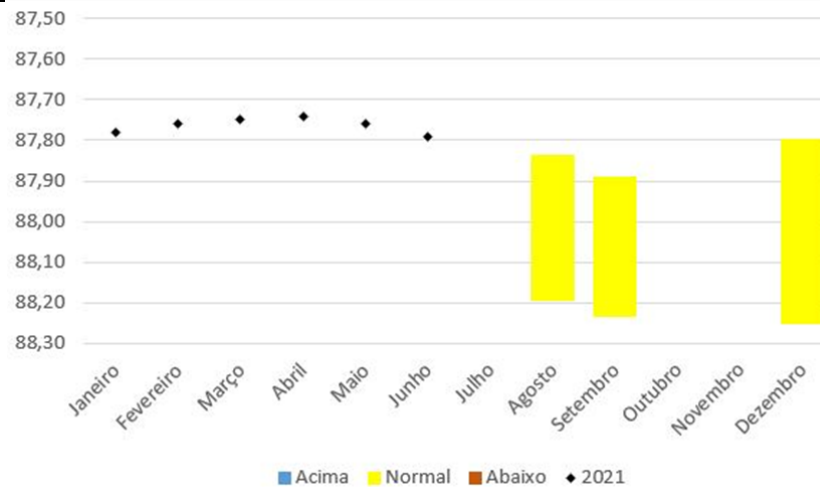
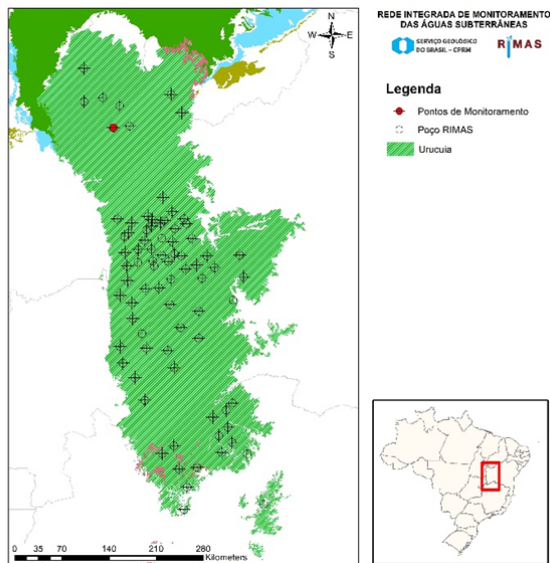
## FAZENDA UIRAPURU



Número SIAGAS	2900029806
Unidade Responsável	SUREG-SA
Aquífero	Uruçua
Município	Formosa do Rio Preto
Código PCD mais próxima	
Data início do monitoramento	07-jun-2017
Nº de registros	984
Situação	ativo

	2010	2011	2012	2013	2014	2015	2016	2017	2018	2019	2020	2021
mínimo								75,55	74,86	75,42	75,67	75,86
mediana								75,61	75,07	75,57	76,01	75,91
média								75,64	75,11	75,57	75,95	75,91
máximo								75,76	75,41	75,72	76,12	75,99
variação								0,22	0,55	0,30	0,45	0,13

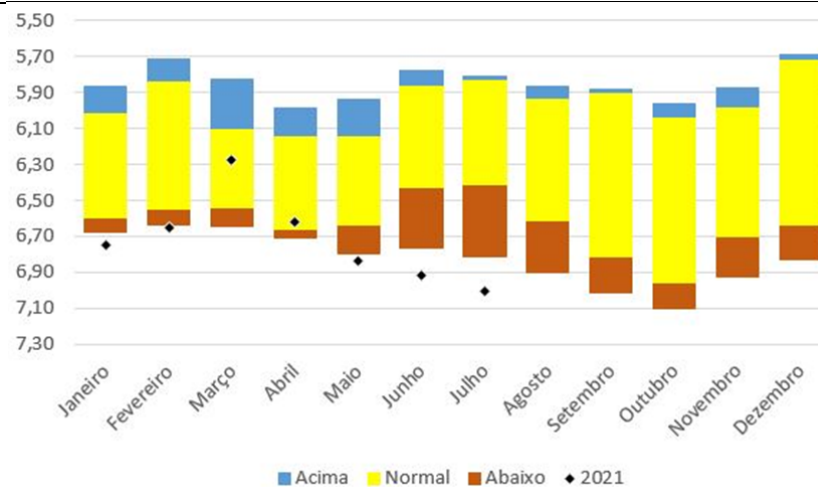
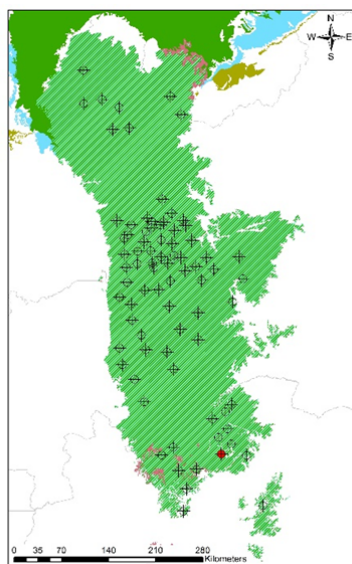
### ESCOLA CHAPADÃO POVOADO PANAMBI



Número SIAGAS	2900029807
Unidade Responsável	SUREG-SA
Aquífero	Uruçua
Município	Formosa do Rio Preto
Código PCD mais próxima	
Data início do monitoramento	07-jun-2017
Nº de registros	868
Situação	ativo

	2010	2011	2012	2013	2014	2015	2016	2017	2018	2019	2020	2021
mínimo								88,06	87,80	87,98	87,78	87,73
mediana								88,16	87,89	88,08	88,03	87,75
média								88,15	87,90	88,09	88,01	87,76
máximo								88,25	87,98	88,27	88,22	87,80
variação								0,19	0,18	0,29	0,44	0,07

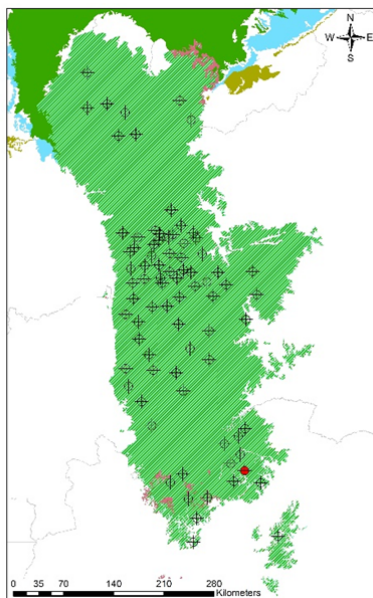
## BALNEÁRIO CATOLÉ



Número SIAGAS	3100020883
Unidade Responsável	SUREG-BH
Aquífero	Uruçuia
Município	Bonito de Minas
Código PCD mais próxima	
Data início do monitoramento	23-jun-2014
Nº de registros	2284
Situação	ativo

	2010	2011	2012	2013	2014	2015	2016	2017	2018	2019	2020	2021
mínimo					5,58	5,76	5,39	6,15	5,60	6,11	6,03	6,15
mediana					5,87	6,04	6,15	6,80	6,31	6,73	6,71	6,73
média					5,84	6,04	6,05	6,78	6,33	6,60	6,70	6,69
máximo					6,00	6,24	6,44	7,01	6,81	6,97	7,14	7,03
variação					0,42	0,48	1,05	0,86	1,22	0,86	1,11	0,88

## CABECEIRA DO SALTO-BORRACHUDO

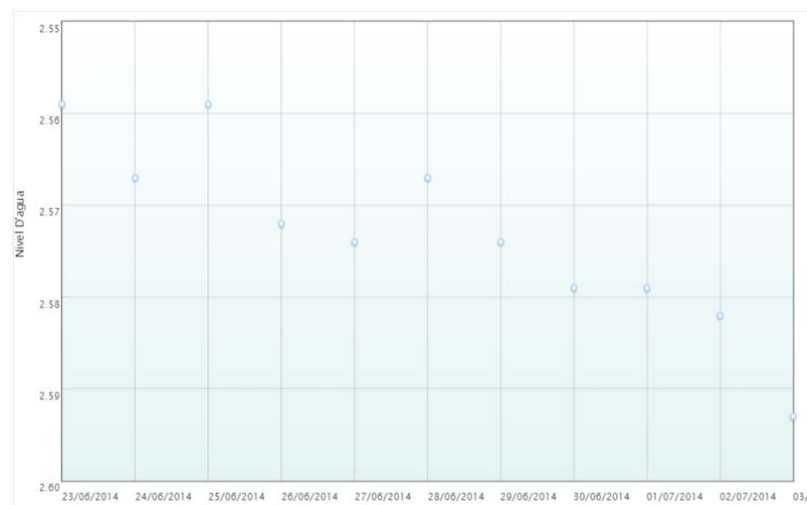


REDE INTEGRADA DE MONITORAMENTO DAS ÁGUAS SUBTERRÂNEAS



**Legenda**

- ◆ Pontos de Monitoramento
- ⊕ Poço RIMAS
- Uruçua

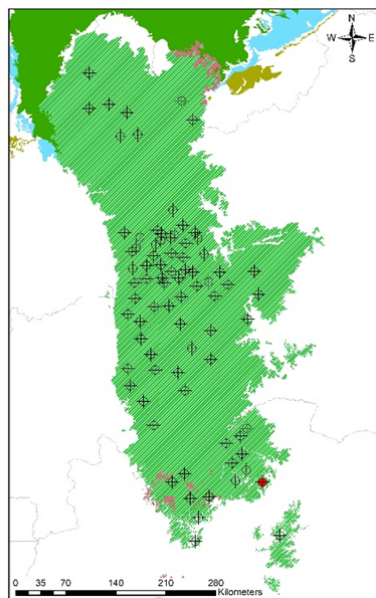


<b>Número SIAGAS</b>	<b>3100020884</b>
<b>Unidade Responsável</b>	SUREG-BH
<b>Aquífero</b>	Uruçua
<b>Município</b>	Bonito de Minas
<b>Código PCD mais próxima</b>	
<b>Data início do monitoramento</b>	23-jun-2014
<b>Nº de registros</b>	11
<b>Situação</b>	desativado

	2010	2011	2012	2013	2014	2015	2016	2017	2018	2019	2020	2021
<b>mínimo</b>					2,56							
<b>mediana</b>					2,57							
<b>média</b>					2,57							
<b>máximo</b>					2,59							
<b>variação</b>					0,03							



## POVOADO DE CARAÍBAS



REDE INTEGRADA DE MONITORAMENTO  
DAS ÁGUAS SUBTERRÂNEAS



**Legenda**

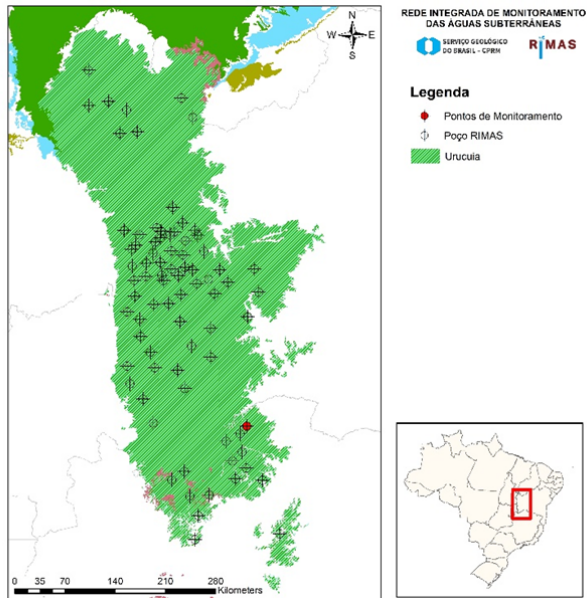
- ◆ Pontos de Monitoramento
- ⊕ Poço RIMAS
- Uruçuia



<b>Número SIAGAS</b>	<b>3100020885</b>
<b>Unidade Responsável</b>	SUREG-BH
<b>Aquífero</b>	Uruçuia
<b>Município</b>	Cônego Marinho
<b>Código PCD mais próxima</b>	
<b>Data início do monitoramento</b>	01-out-2013
<b>Nº de registros</b>	632
<b>Situação</b>	ativo

	2010	2011	2012	2013	2014	2015	2016	2017	2018	2019	2020	2021
<b>mínimo</b>				17,50	17,65					20,87	21,17	21,22
<b>mediana</b>				17,58	17,77					20,94	21,21	21,29
<b>média</b>				17,58	17,79					21,00	21,21	21,30
<b>máximo</b>				17,66	17,97					21,17	21,23	21,41
<b>variação</b>				0,16	0,32					0,30	0,06	0,19

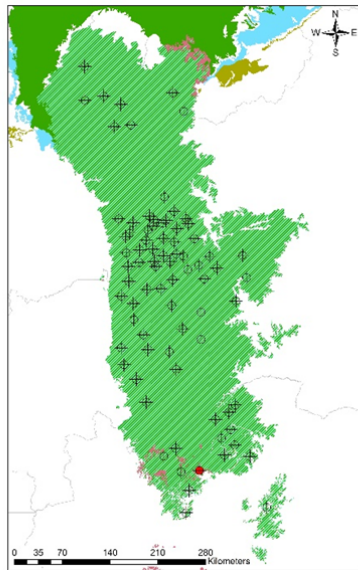
## VACA PRETA-COCHA



<b>Número SIAGAS</b>	<b>3100020887</b>
<b>Unidade Responsável</b>	SUREG-BH
<b>Aquífero</b>	Uruçua
<b>Município</b>	Cônego Marinho
<b>Código PCD mais próxima</b>	
<b>Data início do monitoramento</b>	06-nov-2013
<b>Nº de registros</b>	63
<b>Situação</b>	desativado

	2010	2011	2012	2013	2014	2015	2016	2017	2018	2019	2020	2021
<b>mínimo</b>				9,23	9,12							
<b>mediana</b>				9,67	9,17							
<b>média</b>				9,63	9,18							
<b>máximo</b>				9,80	9,23							
<b>variação</b>				0,57	0,10							

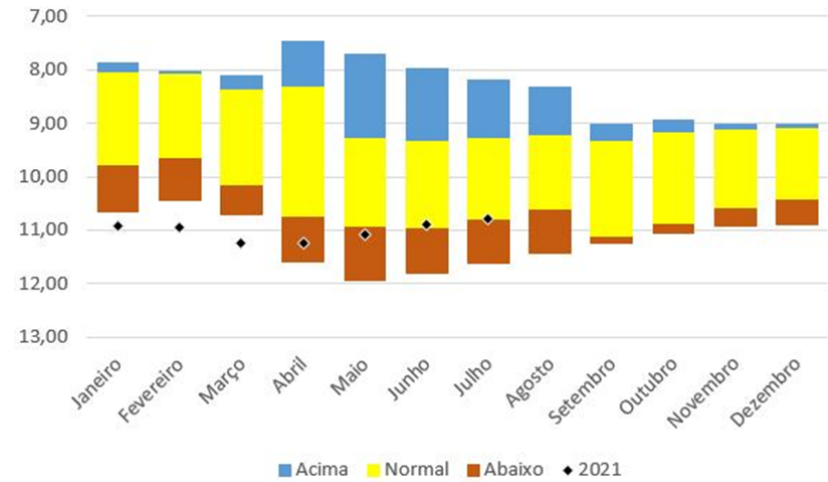
## SÃO JOAQUIM



REDE INTEGRADA DE MONITORAMENTO DAS ÁGUAS SUBTERRÂNEAS

**Legenda**

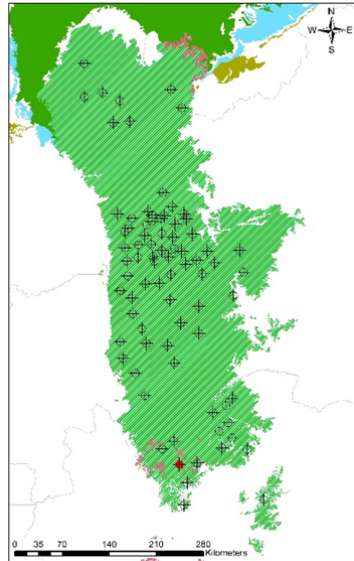
- ◆ Pontos de Monitoramento
- ⊕ Poço RIMAS
- Uruçua



Número SIAGAS	3100020888
Unidade Responsável	SUREG-BH
Aquífero	Uruçua
Município	Januária
Código PCD mais próxima	
Data início do monitoramento	27-set-2013
Nº de registros	2018
Situação	ativo

	2010	2011	2012	2013	2014	2015	2016	2017	2018	2019	2020	2021
mínimo				8,24	7,43		9,00	9,53	9,08	9,74	10,38	10,75
mediana				9,01	7,98		9,48	9,81	9,75	10,13	11,15	11,00
média				8,97	7,94		9,42	9,86	9,70	10,18	11,19	11,04
máximo				9,08	8,38		9,69	10,32	10,26	10,79	11,94	11,31
variação				0,84	0,95		0,69	0,78	1,19	1,05	1,56	0,57

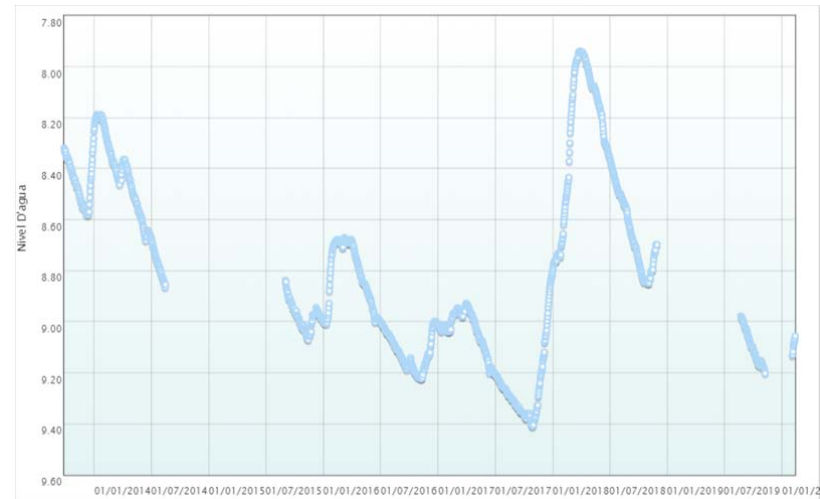
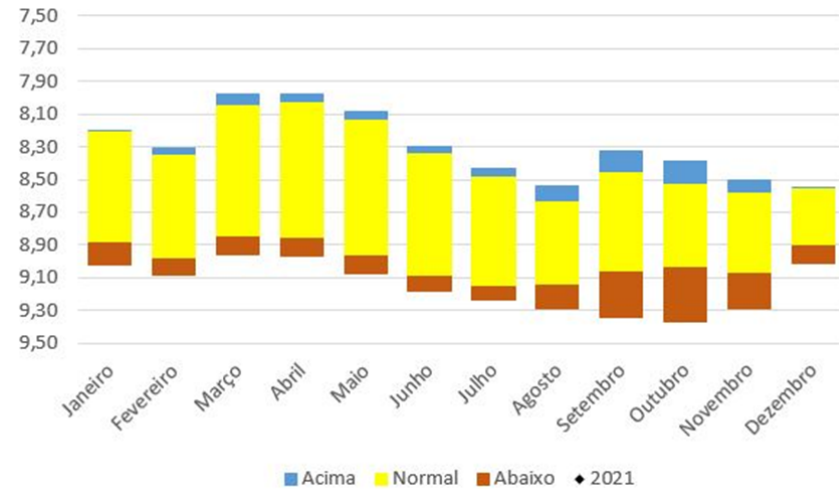
## DISTRITO DA SERRA DAS ARARAS



REDE INTEGRADA DE MONITORAMENTO DAS ÁGUAS SUBTERRÂNEAS  
SERVIÇO GEOGRÁFICO DO SIAGAS - CPER RIMAS

**Legenda**

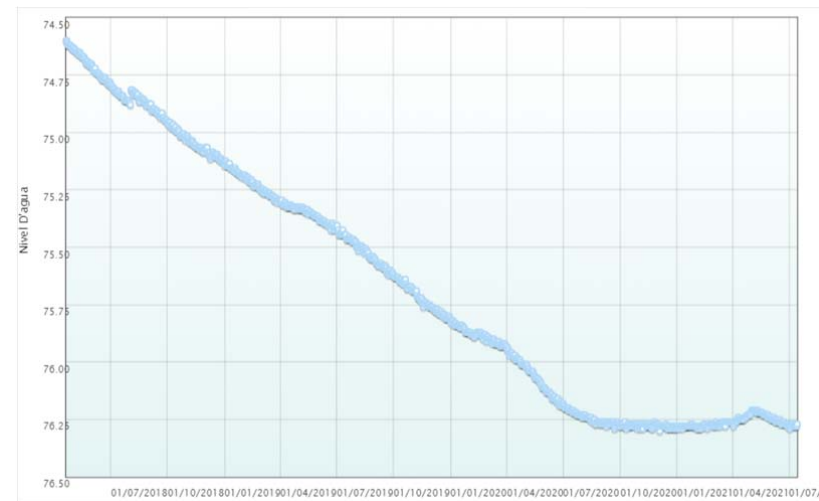
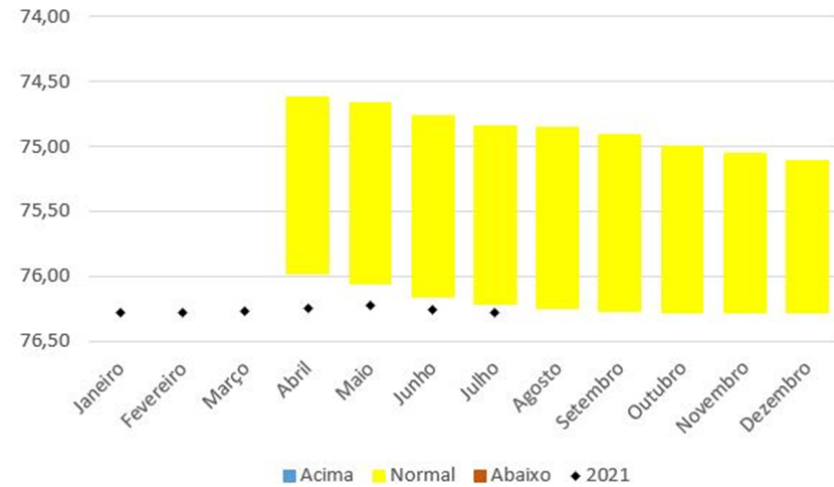
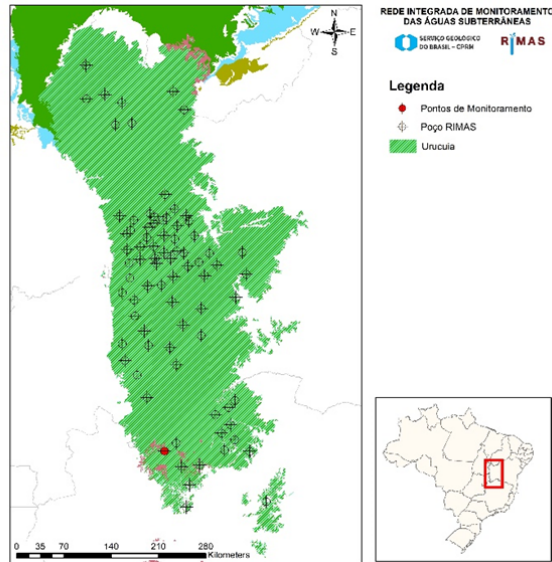
- ◆ Pontos de Monitoramento
- Poço RIMAS
- Uruçuia



<b>Número SIAGAS</b>	<b>3100020889</b>
<b>Unidade Responsável</b>	SUREG-BH
<b>Aquífero</b>	Uruçuia
<b>Município</b>	Chapada Gaúcha
<b>Código PCD mais próxima</b>	
<b>Data início do monitoramento</b>	27-set-2013
<b>Nº de registros</b>	1595
<b>Situação</b>	ativo

	2010	2011	2012	2013	2014	2015	2016	2017	2018	2019	2020	2021
<b>mínimo</b>				8,25	8,19	8,84	8,67	8,80	7,94	8,98	9,06	
<b>mediana</b>				8,45	8,45	8,98	9,00	9,13	8,50	9,10	9,08	
<b>média</b>				8,45	8,49	8,98	8,97	9,14	8,44	9,10	9,09	
<b>máximo</b>				8,58	8,87	9,07	9,22	9,41	8,85	9,20	9,13	
<b>variação</b>				0,33	0,68	0,23	0,55	0,61	0,91	0,23	0,08	

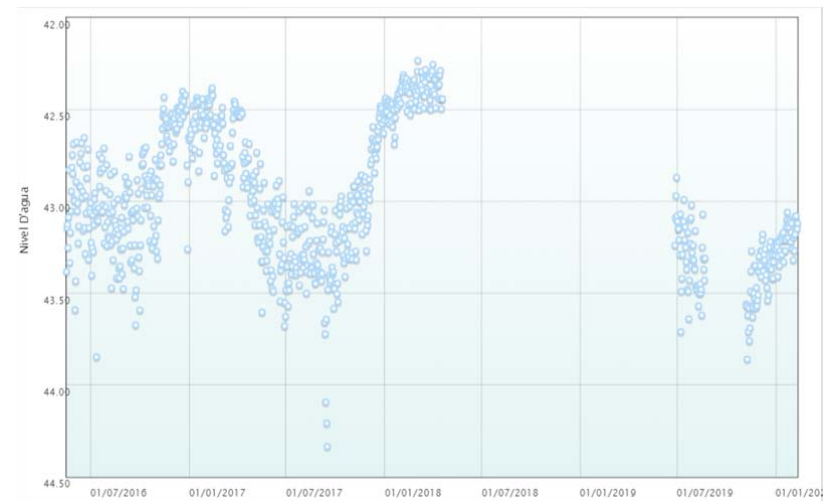
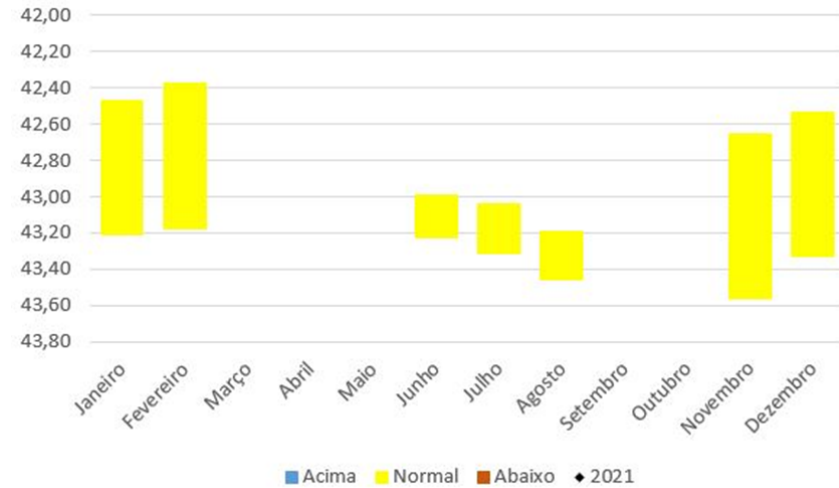
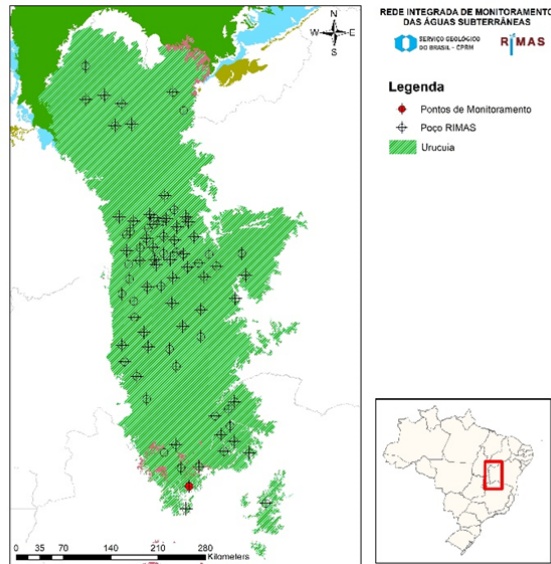
## PARQUE DE EXPOSIÇÕES



Número SIAGAS	3100020981
Unidade Responsável	SUREG-BH
Aquífero	Uruçuia
Município	Chapada Gaúcha
Código PCD mais próxima	
Data início do monitoramento	20-abr-2018
Nº de registros	1182
Situação	ativo

	2010	2011	2012	2013	2014	2015	2016	2017	2018	2019	2020	2021
mínimo									74,60	75,13	75,82	76,21
mediana									74,88	75,43	76,19	76,27
média									74,88	75,46	76,12	76,26
máximo									75,14	75,81	76,30	76,29
variação									0,54	0,69	0,48	0,08

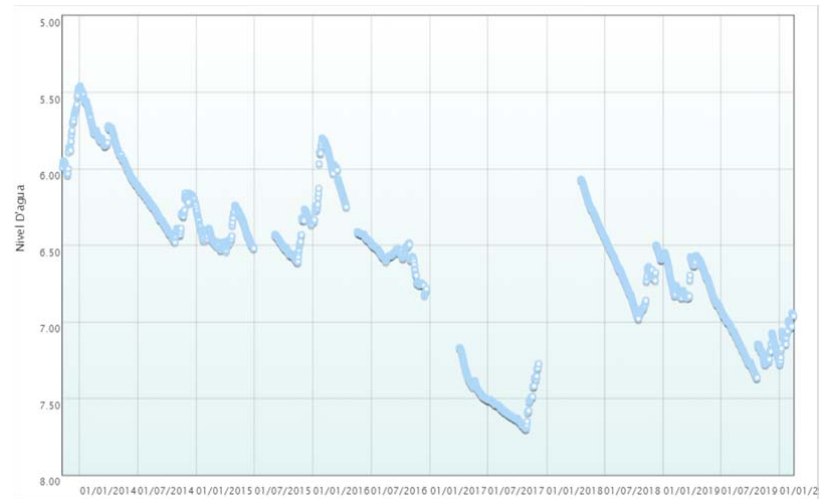
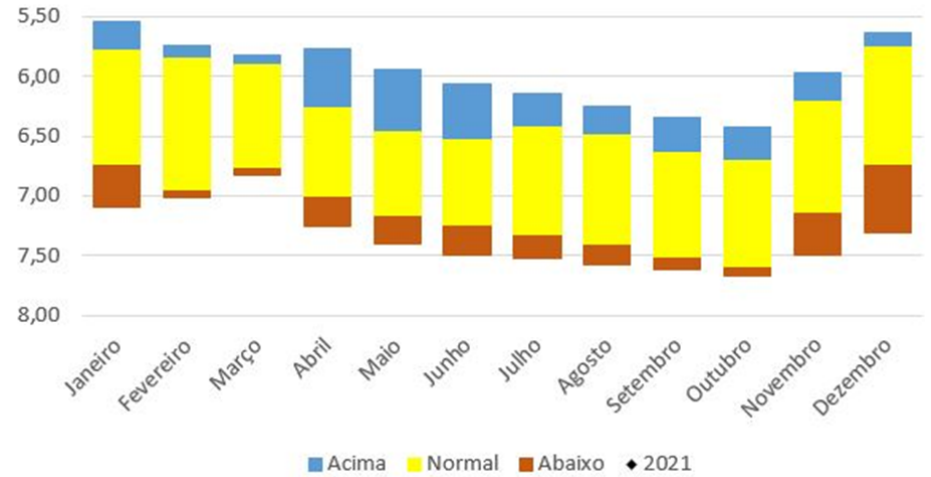
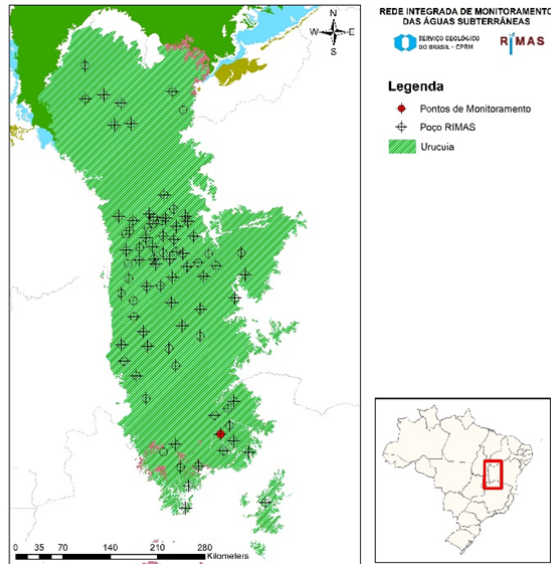
## DISTRITO DE MARIMBAS-ESCOLA GETÚLIO INÁCIO DE FARIA



<b>Número SIAGAS</b>	<b>3100020982</b>
<b>Unidade Responsável</b>	SUREG-BH
<b>Aquífero</b>	Uruçuia
<b>Município</b>	Chapada Gaúcha
<b>Código PCD mais próxima</b>	-
<b>Data início do monitoramento</b>	17-mai-2016
<b>Nº de registros</b>	857
<b>Situação</b>	ativo

	2010	2011	2012	2013	2014	2015	2016	2017	2018	2019	2020	2021
<b>mínimo</b>							42,40	42,38	42,23	42,87	43,06	
<b>mediana</b>							42,97	43,03	42,40	43,36	43,20	
<b>média</b>							42,95	43,00	42,42	43,36	43,20	
<b>máximo</b>							43,85	44,34	42,69	43,86	43,41	
<b>variação</b>							1,45	1,95	0,45	0,99	0,35	

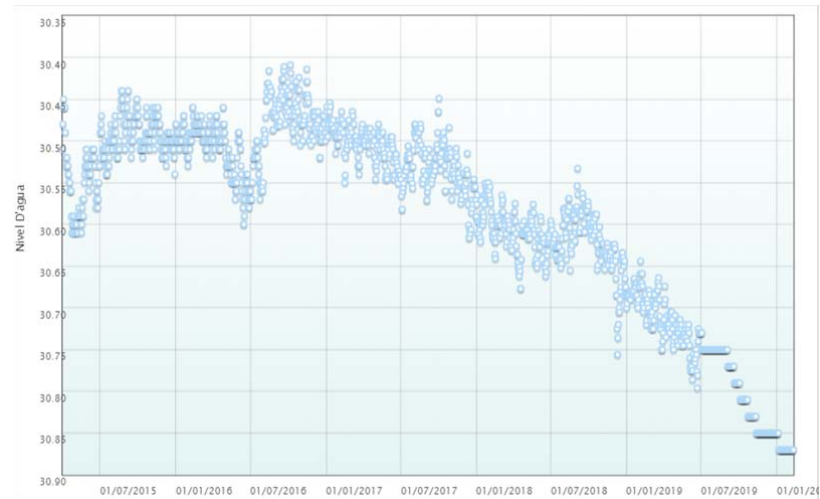
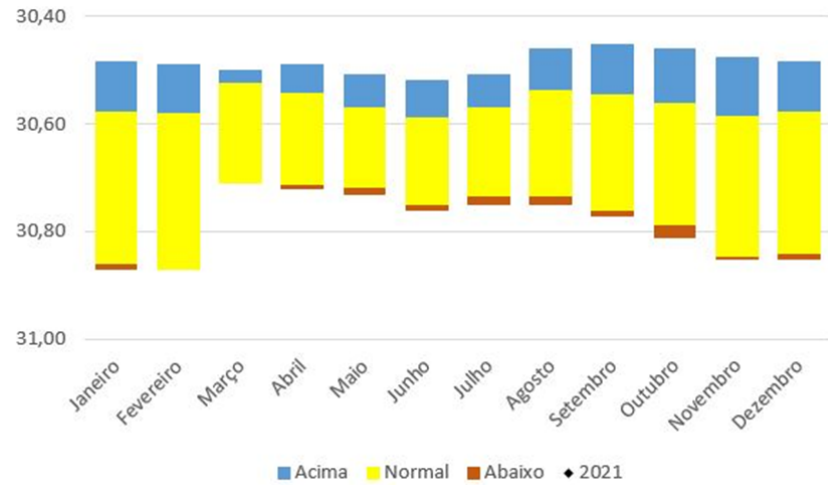
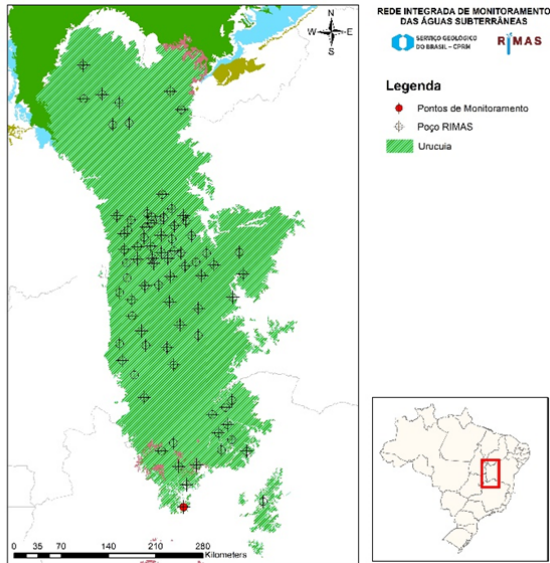
### CABECEIRA DO CATOLÉ-PORCOS



<b>Número SIAGAS</b>	<b>3100020985</b>
<b>Unidade Responsável</b>	SUREG-BH
<b>Aquífero</b>	Uruçuia
<b>Município</b>	Bonito de Minas
<b>Código PCD mais próxima</b>	-
<b>Data início do monitoramento</b>	08-nov-2013
<b>Nº de registros</b>	1958
<b>Situação</b>	ativo

	2010	2011	2012	2013	2014	2015	2016	2017	2018	2019	2020	2021
<b>mínimo</b>				5,47	5,46	6,24	5,80	7,17	6,07	6,55	6,94	
<b>mediana</b>				5,84	6,11	6,46	6,50	7,51	6,59	6,93	7,07	
<b>média</b>				5,79	6,05	6,44	6,39	7,50	6,58	6,95	7,07	
<b>máximo</b>				6,04	6,48	6,61	6,83	7,70	6,98	7,37	7,28	
<b>variação</b>				0,57	1,02	0,37	1,03	0,53	0,91	0,82	0,34	

## ESCOLA MUNICIPAL DE JATOBÁ

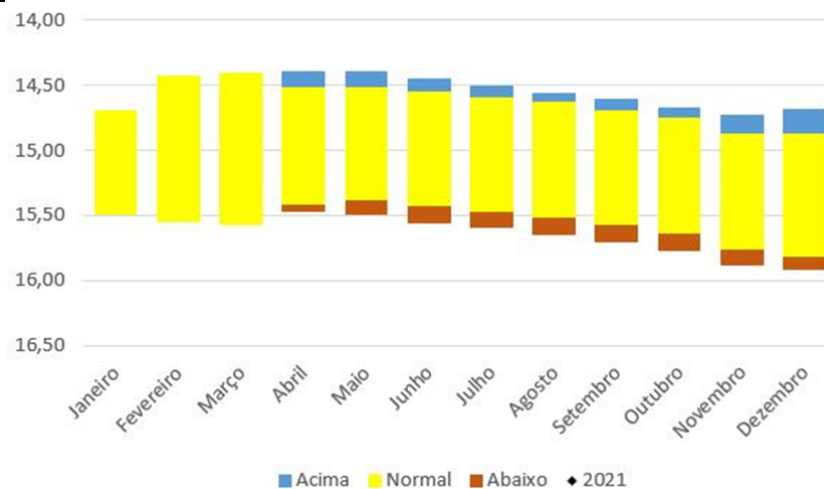
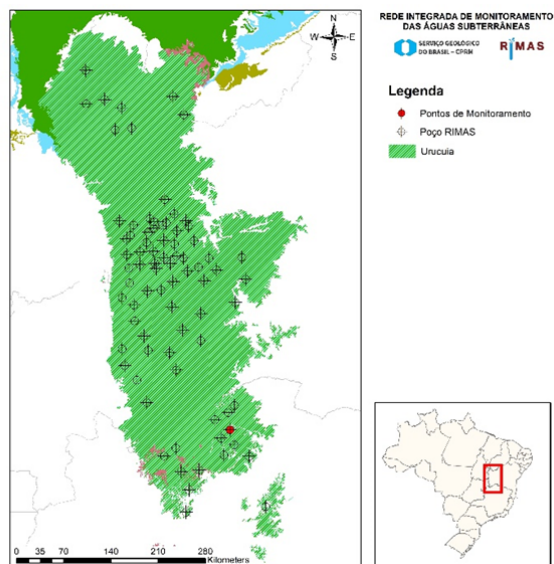


<b>Número SIAGAS</b>	<b>3100021701</b>
<b>Unidade Responsável</b>	SUREG-BH
<b>Aquífero</b>	Uruçua
<b>Município</b>	Pintópolis
<b>Código PCD mais próxima</b>	-
<b>Data início do monitoramento</b>	01-abr-2015
<b>Nº de registros</b>	1778
<b>Situação</b>	ativo

	2010	2011	2012	2013	2014	2015	2016	2017	2018	2019	2020	2021
<b>mínimo</b>						30,44	30,41	30,45	30,53	30,64	30,85	
<b>mediana</b>						30,51	30,49	30,52	30,61	30,75	30,87	
<b>média</b>						30,51	30,49	30,52	30,61	30,76	30,87	
<b>máximo</b>						30,61	30,60	30,62	30,76	30,85	30,87	
<b>variação</b>						0,17	0,19	0,17	0,22	0,21	0,02	



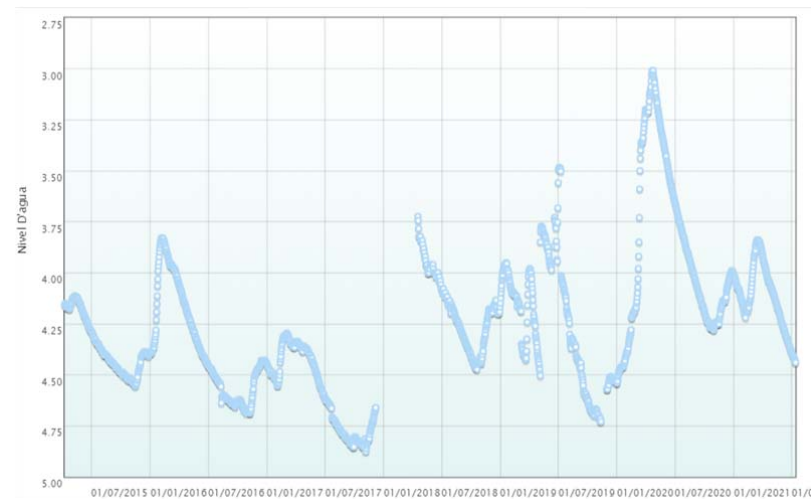
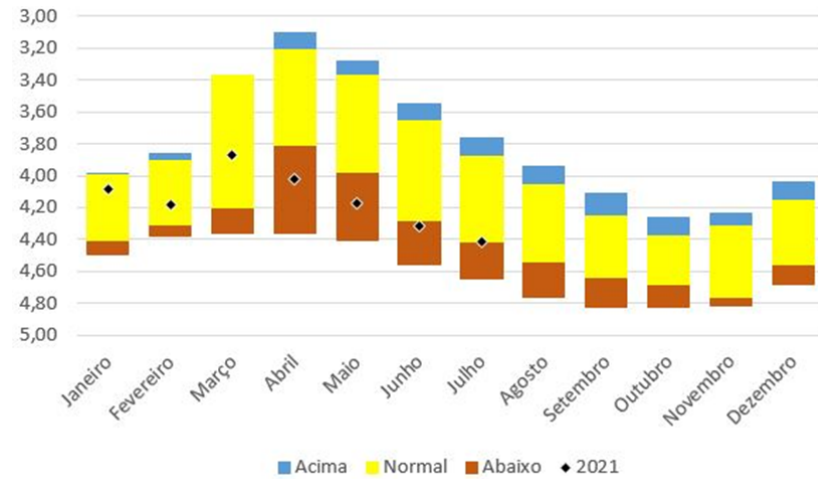
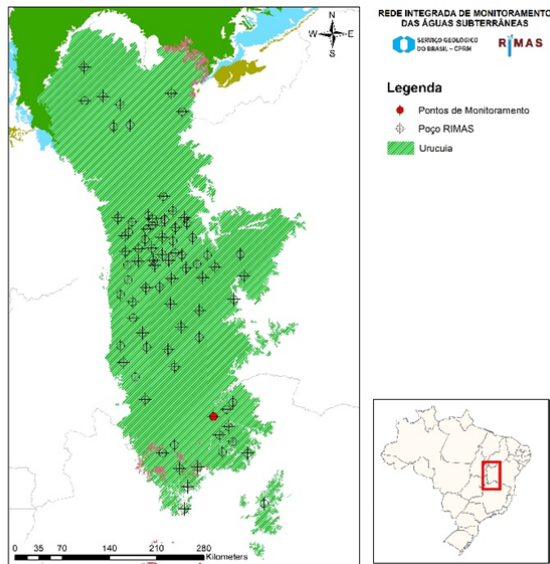
## BURITIS



<b>Número SIAGAS</b>	<b>3100021703</b>
<b>Unidade Responsável</b>	SUREG-BH
<b>Aquífero</b>	Uruçuia
<b>Município</b>	Bonito de Minas
<b>Código PCD mais próxima</b>	-
<b>Data início do monitoramento</b>	06-abr-2015
<b>Nº de registros</b>	1585
<b>Situação</b>	ativo

	2010	2011	2012	2013	2014	2015	2016	2017	2018	2019	2020	2021
<b>mínimo</b>							14,37	14,86	15,19	15,46		
<b>mediana</b>							14,72	15,13	15,50	15,57		
<b>média</b>							14,70	15,14	15,46	15,62		
<b>máximo</b>							14,96	15,39	15,63	15,92		
<b>variação</b>							0,59	0,53	0,45	0,46		

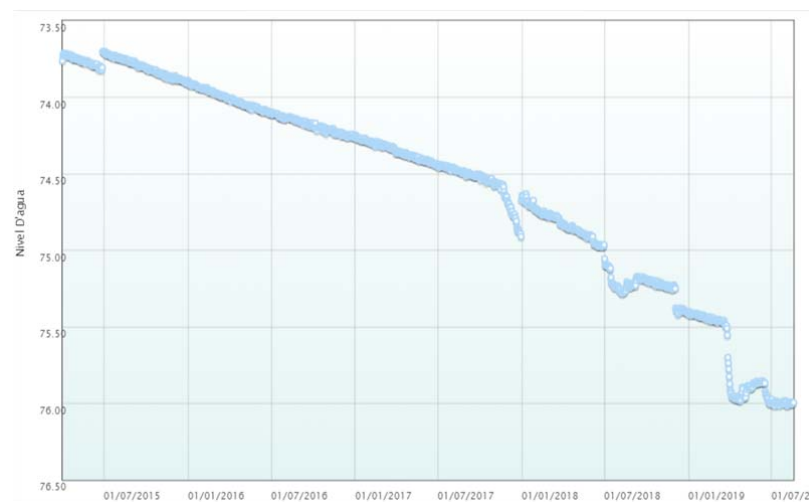
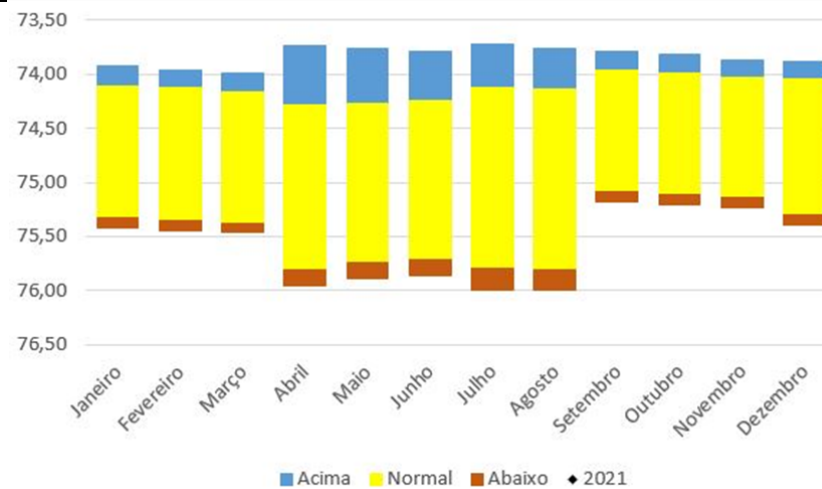
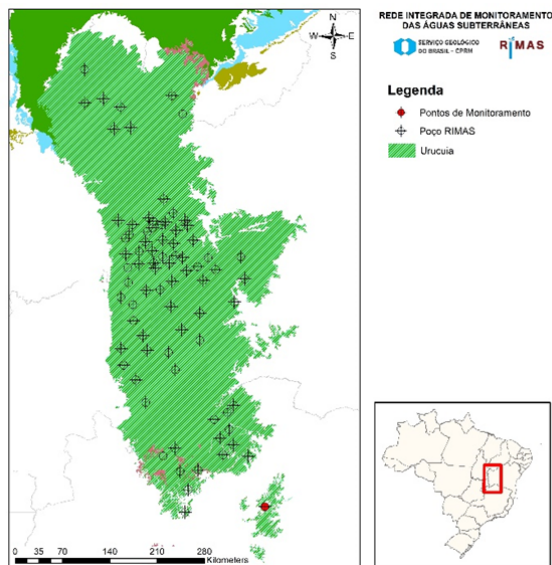
## LAGOA BONITA



<b>Número SIAGAS</b>	<b>3100021704</b>
<b>Unidade Responsável</b>	SUREG-BH
<b>Aquífero</b>	Urucuia
<b>Município</b>	Bonito de Minas
<b>Código PCD mais próxima</b>	-
<b>Data início do monitoramento</b>	08-abr-2015
<b>Nº de registros</b>	2135
<b>Situação</b>	ativo

	2010	2011	2012	2013	2014	2015	2016	2017	2018	2019	2020	2021
<b>mínimo</b>						4,11	3,83	4,30	3,72	3,48	3,01	3,84
<b>mediana</b>						4,40	4,43	4,57	4,19	4,24	4,01	4,12
<b>média</b>						4,36	4,36	4,59	4,17	4,24	3,88	4,12
<b>máximo</b>						4,56	4,69	4,88	4,47	4,73	4,54	4,44
<b>variação</b>						0,45	0,86	0,58	0,75	1,25	1,53	0,60

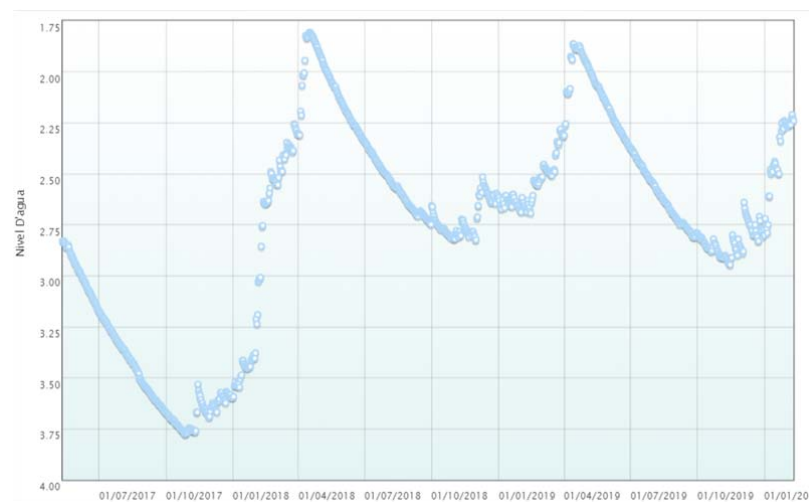
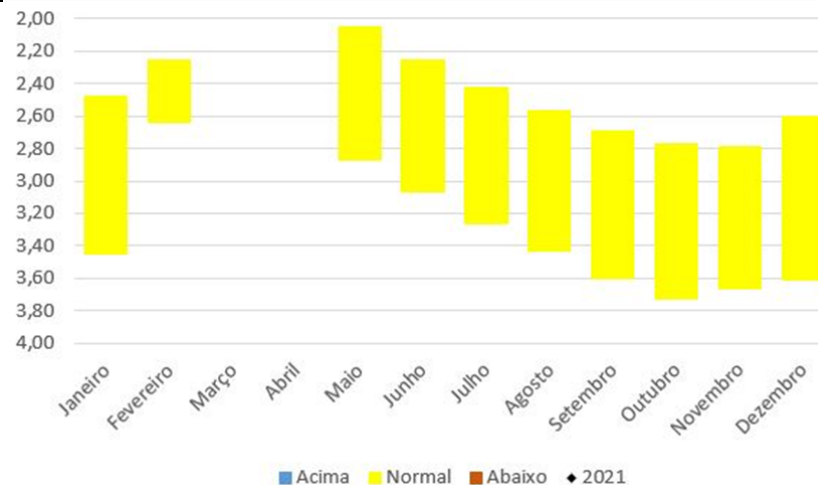
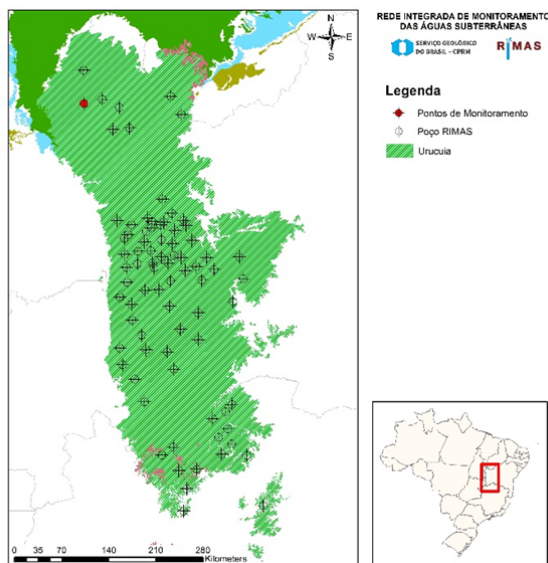
## ÁREA DE RECICLAGEM



<b>Número SIAGAS</b>	<b>3100021705</b>
<b>Unidade Responsável</b>	SUREG-BH
<b>Aquífero</b>	Urucua
<b>Município</b>	Japonvar
<b>Código PCD mais próxima</b>	-
<b>Data início do monitoramento</b>	01-abr-2015
<b>Nº de registros</b>	1600
<b>Situação</b>	ativo

	2010	2011	2012	2013	2014	2015	2016	2017	2018	2019	2020	2021
<b>mínimo</b>						73,70	73,89	74,25	74,63	75,40		
<b>mediana</b>						73,78	74,11	74,44	75,10	75,88		
<b>média</b>						73,79	74,10	74,46	75,03	75,76		
<b>máximo</b>						73,91	74,26	74,91	75,42	76,02		
<b>variação</b>						0,21	0,37	0,66	0,79	0,61		

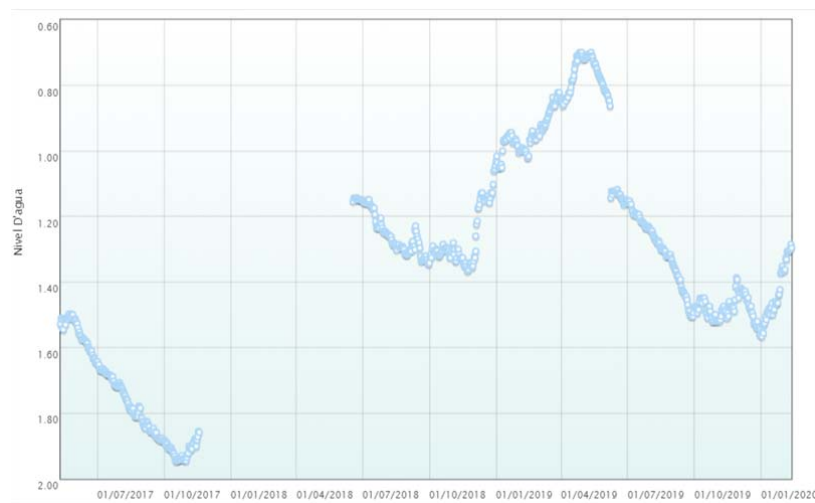
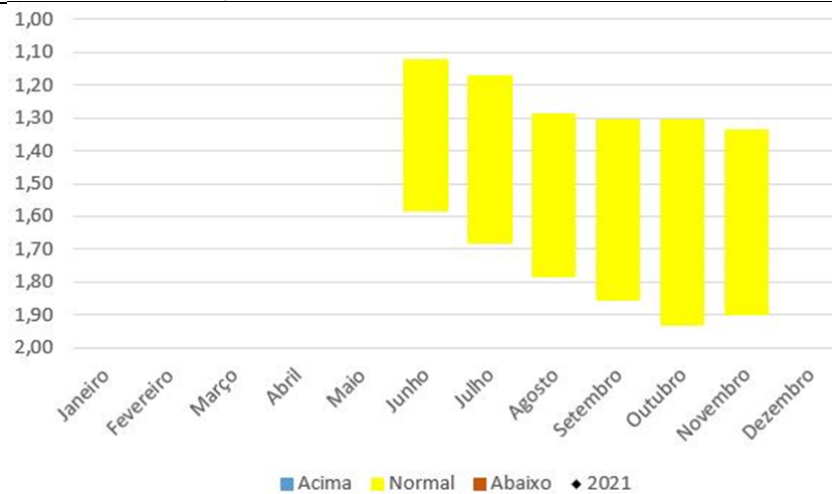
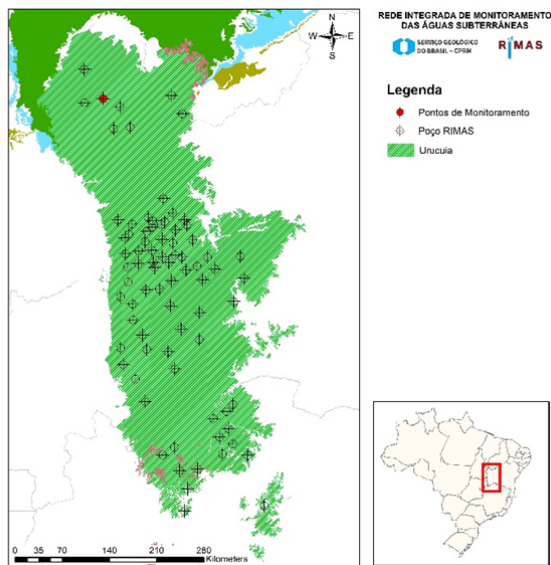
### TO 255, Km 306, Faz. Crista, Sítio de D<sup>a</sup> Abenita.



Número SIAGAS	5200010157
Unidade Responsável	SUREG-SA
Aquífero	Uruçua
Município	Mateiros
Código PCD mais próxima	-
Data início do monitoramento	12-mai-2017
Nº de registros	1005
Situação	ativo

	2010	2011	2012	2013	2014	2015	2016	2017	2018	2019	2020	2021
mínimo								2,83	1,81	1,86	2,21	
mediana								3,55	2,57	2,62	2,44	
média								3,43	2,56	2,53	2,42	
máximo								3,78	3,59	2,95	2,80	
variação								0,95	1,79	1,08	0,59	

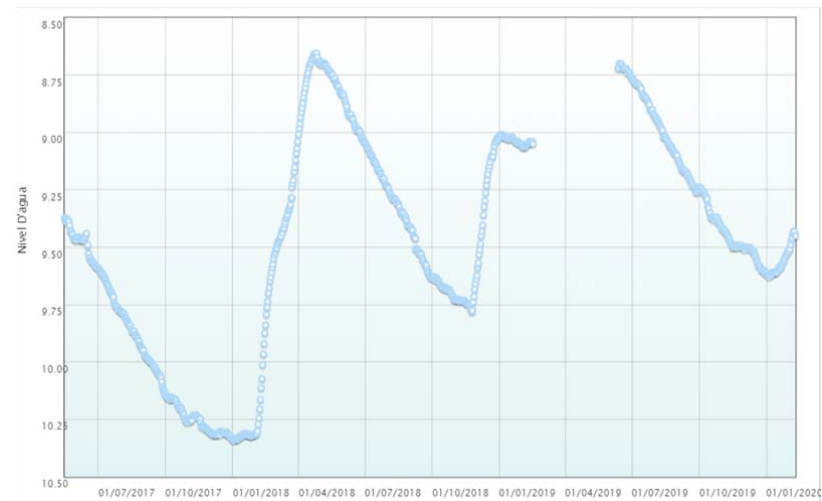
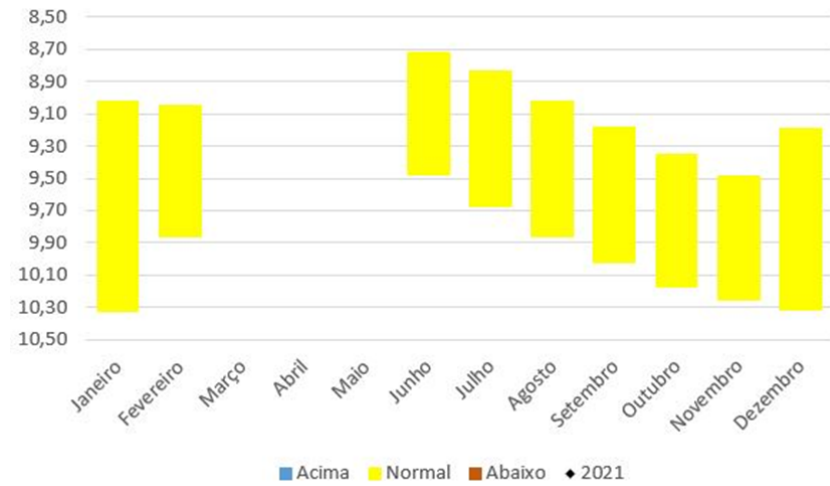
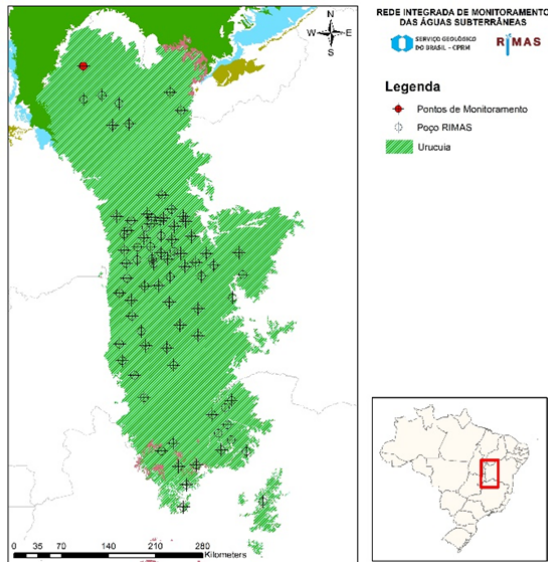
### Rua Vinte e Três, ao lado da Creche Municipal.



Número SIAGAS	5200010158
Unidade Responsável	SUREG-SA
Aquífero	Uruçuia
Município	Mateiros
Código PCD mais próxima	-
Data início do monitoramento	11-mai-2017
Nº de registros	797
Situação	ativo

	2010	2011	2012	2013	2014	2015	2016	2017	2018	2019	2020	2021
								1,50	1,05	0,70	1,29	
								1,78	1,29	1,16	1,46	
								1,75	1,26	1,15	1,43	
								1,95	1,37	1,56	1,57	
								0,45	0,32	0,86	0,28	

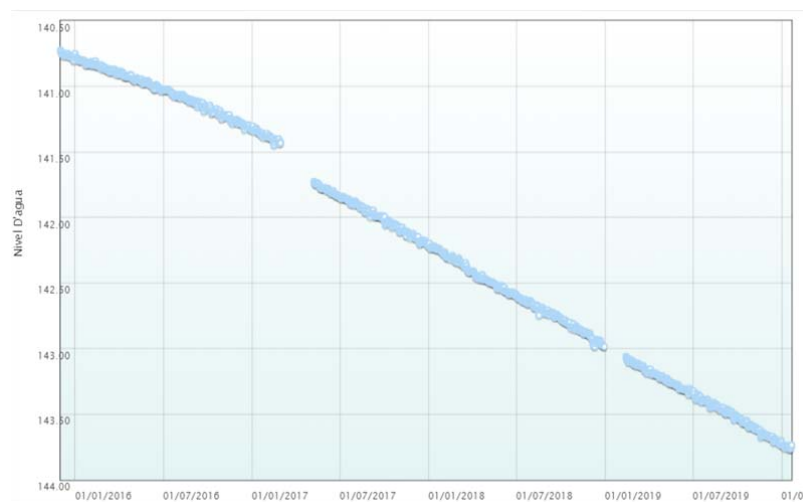
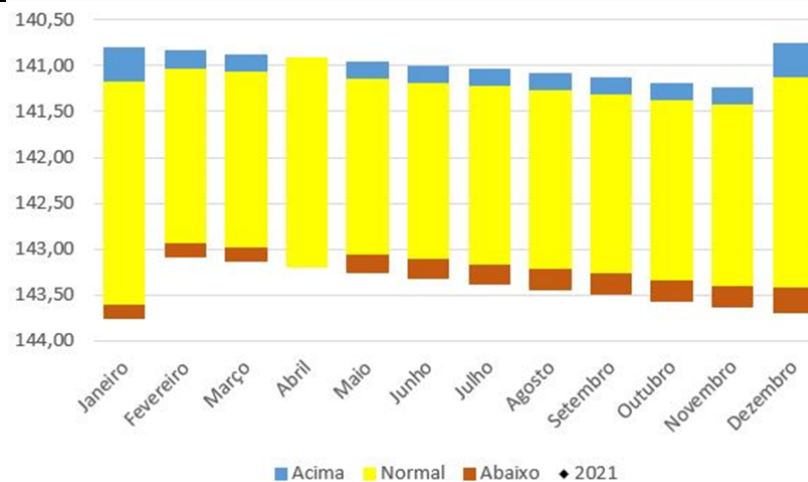
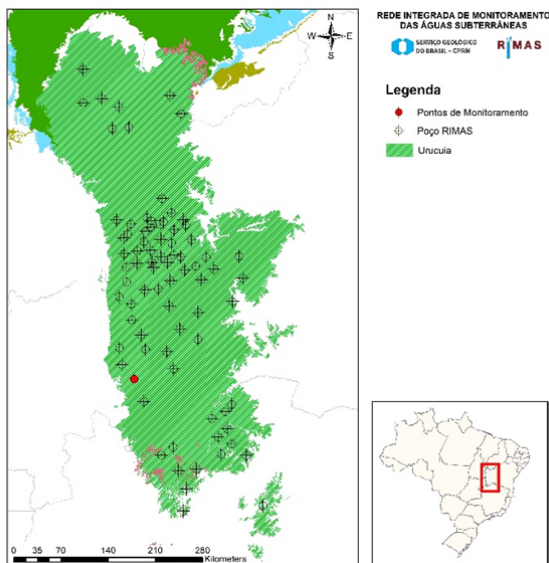
### Rua Santos Garcez, ao lado das torres de telefonia



<b>Número SIAGAS</b>	<b>5200010159</b>
<b>Unidade Responsável</b>	SUREG-SA
<b>Aquífero</b>	Uruçua
<b>Município</b>	São Félix do Tocantins
<b>Código PCD mais próxima</b>	-
<b>Data início do monitoramento</b>	16-mai-2017
<b>Nº de registros</b>	886
<b>Situação</b>	ativo

	2010	2011	2012	2013	2014	2015	2016	2017	2018	2019	2020	2021
<b>mínimo</b>								9,37	8,65	8,70	9,43	
<b>mediana</b>								9,99	9,37	9,09	9,58	
<b>média</b>								9,94	9,39	9,16	9,56	
<b>máximo</b>								10,33	10,34	9,61	9,63	
<b>variação</b>								0,96	1,69	0,91	0,20	

### Assent. PA Paraná, próximo ao poço estratigráfico.



Número SIAGAS	5200010175
Unidade Responsável	SUREG-SA
Aquífero	Uruçuia
Município	Mambaí
Código PCD mais próxima	-
Data início do monitoramento	02-dez-2015
Nº de registros	1400
Situação	ativo

	2010	2011	2012	2013	2014	2015	2016	2017	2018	2019	2020	2021
mínimo						140,73	140,75	141,30	142,20	143,06	143,73	
mediana						140,77	141,02	141,90	142,60	143,39	143,75	
média						140,76	141,03	141,85	142,60	143,39	143,75	
máximo						140,81	141,34	142,22	142,99	143,73	143,77	
variação						0,08	0,58	0,91	0,79	0,67	0,03	

