DECLIVIDADE

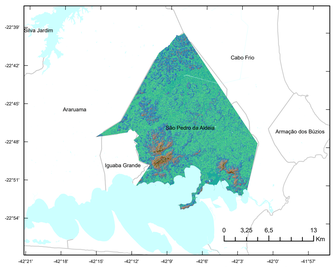

Fonte: Elaborado a partir do Modelo Digital de Elevação do SRTM - Projeto TOPODATA (INPE, 2011).

Inclinação das Vertentes (°)

- 0 - 2
- 2 - 5
- 5 - 10
- 10 - 17
- 17 - 20
- 20 - 25
- 25 - 30
- 30 - 45
- > 45

UNIDADES GEOMORFOLÓGICAS

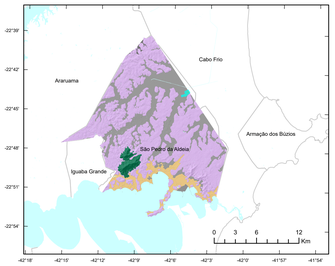

Fonte: Elaborado a partir do Mapa Geomorfológico do Estado do Rio de Janeiro (Adaptado de CPRM, 2001)

- Baixada do rio São João
- Baixada do rio Una
- Baixadas da Região dos Lagos
- Feixes de Cordões Arenosos do embalamento Búzios - Rio das Ostras
- Serra de Sapiatiba
- Superfície Aplainada da Região dos Lagos

MODELO 3D

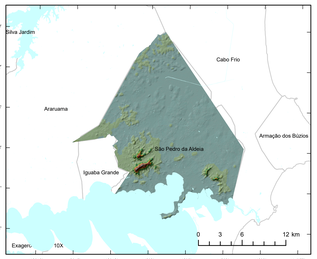

Fonte: Elaborado a partir do Modelo Digital de Elevação do SRTM - Projeto TOPODATA (INPE, 2011).

Altitude (m)

- 270 - 300
- 240 - 270
- 210 - 240
- 180 - 210
- 150 - 180
- 120 - 150
- 90 - 120
- 60 - 90
- 30 - 60
- 0 - 30

COMPARTIMENTO GEOMORFOLÓGICO REGIONAL - RJ

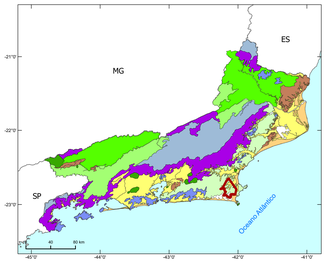

Fonte: Mapa Geomorfológico do Estado do Rio de Janeiro (CPRM,2001)

- Maciços Costeiros e Interiores
- Maciços Intrusivos Alcalinos
- Superfícies Aplainadas nas Baixadas Litorâneas
- Escarpas Serranas
- Planaltos Residuais
- Depressões Interplanálticas
- Depressões Interplanálticas com Alinhamentos Serranos Escalonados
- Planícies Costeiras
- Planícies Fluviomarinhas (Baixadas)
- Tabuleiros de Bacias Sedimentares Cenozoicas
- Limite Municipal

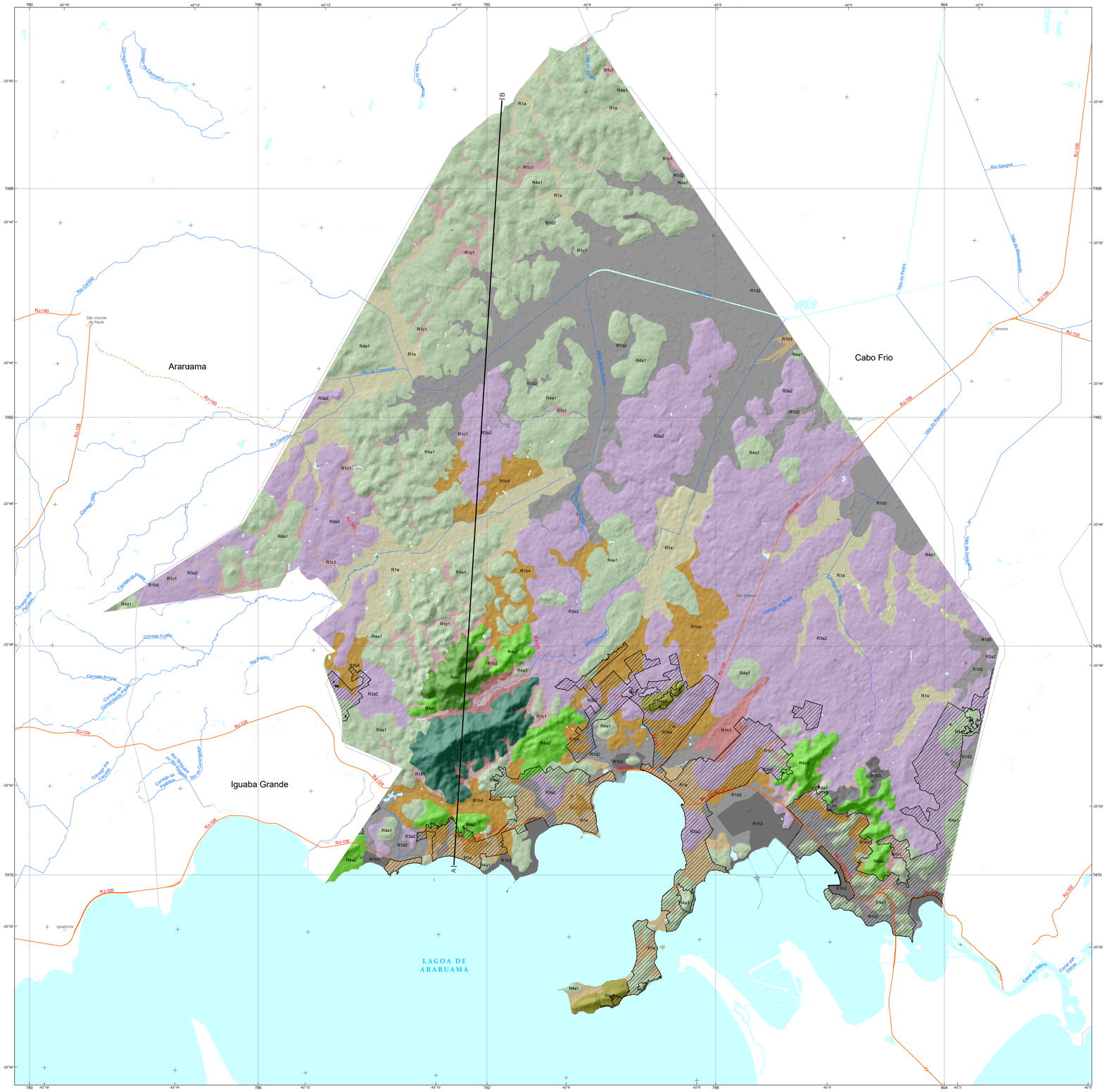

CRÉDITOS TÉCNICOS

MINISTÉRIO DE MINAS E ENERGIA
SECRETARIA DE GEOLOGIA, MINERAÇÃO E TRANSFORMAÇÃO MINERAL

MINISTRO DE ESTADO
Alexandre Silveira de Oliveira

SECRETÁRIO DE GEOLOGIA, MINERAÇÃO E TRANSFORMAÇÃO MINERAL
Vitor Eduardo de Almeida Saback

DIRETORIA EXECUTIVA
Diretor-Presidente Interino
Cassiano de Souza Alves

Diretor de Hidrologia e Gestão Territorial
Alice Silva de Castilho

Diretor de Geologia e Recursos Minerais Interino
Paulo Afonso Romano

Diretor de Infraestrutura Geocientífica
Paulo Afonso Romano

Diretor de Administração e Finanças
Cassiano de Souza Alves

DEPARTAMENTO DE GESTÃO TERRITORIAL - DEGET
Diogo Rodrigues A. da Silva

Divisão de Gestão Territorial - DIGATE
Maria Adelaide Mansini Maia

Organização da Publicação
Marcelo Eduardo Dantas
Alberto Franco Lacerda
Michele Silva Santana
Gabriela Castro Figueredo Simão
Maria Adelaide Mansini Maia

Concepção Metodológica das Cartas de Padrões de Relevo
Marcelo Eduardo Dantas

Sensoriamento Remoto e Geoprocessamento
Gabriela Castro Figueredo Simão
Luiz Fernando Rezzano Fernandes

Execução da Carta de Padrões de Relevo
Gilberto Lima
Júlio César Lana
Marcelo Eduardo Dantas

DEPARTAMENTO DE INFORMAÇÕES INSTITUCIONAIS - DEINF
Edgar Shinzato

Divisão de Cartografia – DICART
Fabio da Silva Costa

Editoração Cartográfica Final
Giana Grupioni Rezende
Filipe Jesus dos Santos

Padrão de Relevo	Foto ilustrativa	Características predominantes	Amplitude (m)	Declividade Graus	Declividade %
R1a Planícies de Inundação (Várzeas)		Superfícies sub-horizontais constituídas de depósitos arenosos ou areno-argilosos a argilosos, bem selecionados, situados nos fundos de vales. Apresentam gradientes extremamente suaves e convergentes em direção aos cursos d'água principais. Terrenos imperfeitamente drenados, sendo periodicamente inundáveis.	Zero	0-3°	0-5%
R1b3 Terraços Marinhos		Superfícies sub-horizontais, constituídas de depósitos arenosos, bem selecionados, apresentando microrrelevo ondulado, geradas por processos de sedimentação marinha e/ou eólica. Terrenos bem drenados e não inundáveis situados nos topos dos cordões arenosos pleistocênicos.	2 a 20 m	0-5°	0-9%
R1b4 Baixadas Aluvio-Coluvionares		Superfícies sub-horizontais constituídas de depósitos arenosos com grânulos e seixos a areno-argilosos, moderadamente selecionados, resultante do preenchimento de antigas depressões por entulha mento de sedimentos fluviais e fluxos de enxurrada. Tais baixadas estão entremeadas num relevo de colinas isoladas (típico dos terrenos da Baixada Fluminense, no Gráben da Guanabara) e situam-se em um nível próximo ao das várzeas atuais.	2 a 5 m	0-3°	0-5%
R1c1 Rampas de Aluvio - Colúvio		Superfícies deposicionais inclinadas constituídas por depósitos de encosta, areno-argilosos a argilo-arenosos, mal selecionados, em interdigitação com depósitos praticamente planos das planícies fluviais. Ocorrem, de forma disseminada, em meio ao domínio de mar-de-morros.	Variável	5-10°	9-18%
R1c2 Rampas de Colúvio/ Depósitos de Tálus		Superfícies deposicionais fortemente inclinadas constituídas por depósitos de encosta, de matriz areno-argilosa a argilo-arenosa, rica em blocos, muito mal selecionados, em interdigitação com depósitos suavemente inclinados das rampas de aluvio-colúvio. Ocorrem, de forma disseminada, nos sopés das vertentes íngremes das serras e escarpas.	Variável	5-10°	9-18%
R1d2 Planícies Fluviomarinhas (brejos)		Superfícies planas, constituídas de depósitos argiloarenosos a argilosos, ricos em matéria orgânica. Terrenos muito mal drenados, prolongadamente inundáveis, com padrão de canais meandrantes e divagantes, presente nas baixadas litorâneas, em baixos vales dos principais rios que convergem para a linha de costa.	Zero	0°	0
R1d5 Planícies Lagunares (brejos)		Superfícies planas constituídas de depósitos argilosos a argiloarenosos, muito ricos com matéria orgânica, resultantes do processo de colmatação de paleolagunas. A contribuição fluvial é inexpressiva. Consistem de terrenos muito mal drenados com lençol freático sub-aflorante e aflorante. Descritos como turfas, ocupam depressões embrejadas, longitudinais à linha de costa, a retaguarda de cordões arenosos de origem marinha.	Zero	0°	0
R1e Planícies Marinhas (restingas)		Superfícies sub-horizontais, constituídas de depósitos arenosos, apresentando microrrelevo ondulado, geradas por processos de sedimentação marinha. Terrenos bem drenados e não inundáveis elaborados sobre terraços marinhos e cordões arenosos.	2 a 20 m	0-5°	0-9%
R1h1 Depósitos Tecnogênicos (aterros sobre corpos d'água)		Superfícies planas, resultantes de aterramento de antigas planícies fluviomarinhas (manguezes ou brejos), ou mesmo, de parte do espelho d'água em áreas urbanas valorizadas pela intervenção do Estado e pelo capital imobiliário. Unidade geotécnica singular apresentando suscetibilidade nula a inundação.	Zero	0°	0
R1h3 Formações Tecnogênicas (terrenos alterados pela atividade de mineração)		Terrenos submetidos à intensa intervenção antrópica alterando a morfologia original da paisagem física, associado com a remoção completa da cobertura vegetal. Caracteriza-se por áreas terraplenadas; cavas a céu aberto; pilhas de estéril; túneis e escavações; frentes de lavra e lagoas de decantação Unidade geotécnica singular com risco alto de quedas de blocos.	Variável	Variável	Variável
R3a2 Superfícies Aplainadas Relocadas ou Degradadas		Superfícies suavemente onduladas, promovidas pelo aplainamento geral dos terrenos e posterior retomada erosiva proporcionada pela incisão suave de uma rede de drenagem incipiente. Inserem-se, também, no contexto das grandes depressões interplanálticas do território brasileiro.	10 a 30 m	0-5°	0-9%
R4a1 Colinas		Relevo constituído de colinas pouco dissecadas, com vertentes convexas ou convexo-côncavas e topos amplos, de morfologia alongada ou arredondada, com vertentes de gradiente suave e baixas amplitudes de relevo. Apresenta, em geral, baixa densidade de drenagem com padrão dendrítico.	20 a 50 m	3-10°	5-18%
R4a2 Morros Baixos		Relevo típico do domínio de "mares-de-morros", constituído de colinas dissecadas, com vertentes convexo-côncavas e topos arredondados, com vertentes de gradiente suave a moderado, apresentando moderada densidade de drenagem com padrão dendrítico ou subdendrítico.	50 a 120 m	5-20°	9-36%
R4a3 Morrotes		Relevo constituído de pequenos morros francamente dissecados, com vertentes retilíneas ou retilíneo-côncavas e topos arredondados a agucados, por vezes, alinhados em cristas. Apresenta vertentes de gradiente moderado a alto, com moderada densidade de drenagem e padrão subdendrítico a treliça, com notável controle estrutural.	40 a 100 m	10-30°	18-58%
R4b1 Morros Altos		Relevo de morros de geometria convexo-côncava, francamente dissecados. Caracteriza-se por um relevo movimentado com vertentes de gradientes médios a elevados e topos arredondados a agucados. Densidade de drenagem moderada a alta com padrão subdendrítico a treliça.	80 a 250 m	10-35°	18-70%
R4b2 Cristas Isoladas e serras baixas		Relevo constituído por serras isoladas, com vertentes retilíneas e topos de cristas alinhadas, agucados ou levemente arredondados, que se destacam topograficamente relevo circunjacente. Amplitudes de relevo e gradientes elevados (superiores a 45o) e paredões rochosos subverticais (60 a 90o).	100 a 300 m	20-45°	36-100%

CARTA GEOMORFOLÓGICA

MUNICÍPIO DE SÃO PEDRO D'ÁLDEIA - RJ

ESCALA: 1:40.000

0 1 2 3 4 5Km

PROJEÇÃO UNIVERSAL TRANSVERSA DE MERCATOR
Origem da quilometragem UTM: Equador e Meridiano Central 45° W. Gr.,
acrescidas as constantes 10000 km e 500 km, respectivamente.
Datum horizontal: SIRGAS2000

JUNHO 2023

NOTA: O mapeamento sistemático de padrões de relevo em nível municipal consiste num produto elaborado para subsidiar o "Programa Cartas Municipais de Suscetibilidade a Movimentos de Massa, Enxurradas e Inundações (escala 1:25.000)", elaborado pela CPRM – Serviço Geológico do Brasil e IPT-Instituto de Pesquisas Tecnológicas, cujas ações estão inseridas no Plano Nacional de Gestão de Riscos e Respostas a Desastres Nacionais implantado em dezembro de 2012 pelo Governo Federal. Os produtos da Carta Geomorfológica são utilizados para análise e determinação das distintas classes de suscetibilidade nos mais variados municípios do território brasileiro, sob diversos domínios morfoclimáticos.
Entretanto, uma ação de mapeamento geomorfológico sistemático de um expressivo número de municípios em todo o Brasil em escala de semidetalhe (1:25.000) revela-se de um grande valor intrínseco. Assim sendo, tais mapas de padrões de relevo podem ser utilizados para diversas finalidades e pelos mais diferenciados atores sociais, destacando-se universidades, centros de pesquisa e órgãos de gestão e planejamento em todas as esferas governamentais, especialmente, em âmbito municipal. O texto metodológico que embasa este documento pode ser encontrado em http://rigeo.cprm.gov.br/.

BASE CARTOGRÁFICA

Base Cartográfica Vetorial Contínua do Estado do Rio de Janeiro, na escala 1:25.000. IBGE, 2018. Esta base foi editada e ajusta pela Divisão de Cartografia (DICART) para atender a demanda ao mapeamento temático do Serviço Geológico do Brasil.

Relevo sombreado extraído do Copernicus DEM de 30m reamostrado para 10m. Iluminação artificial: azimute: 315° e inclinação 45°.

AVISO LEGAL

O conteúdo disponibilizado neste mapa, foi elaborado pelo Serviço Geológico do Brasil - CPRM, com base em dados obtidos através de trabalhos próprios e de informações de domínio público. O SGB-CPRM não garante: (i) que o Conteúdo atenda ou se adeque às necessidades de todos os usuários; (ii) que o Conteúdo e o acesso a ele estejam totalmente livres de falhas; (iii) a total precisão de quaisquer dados ou informações contidas no Conteúdo, apesar das precauções de praxe tomadas pelo SGB- CPRM. Assim, o SGB-CPRM, seus representantes, dirigentes, prepos-tos, empregados e acionistas não podem ser responsabilizados por eventuais inconsistências ou omissões contidas no Conteúdo. Da mesma forma, o SGB-CPRM seus representantes, dirigentes, prepostos, empregados e acionistas não responderão pelo uso do Conteúdo, e sugere que os usuários utilizem sua própria experiência no processo de avaliação do Conteúdo, de forma a complementar as informações aqui disponibilizadas. Ainda, o SGB-CPRM, seus representantes, dirigentes, prepostos, empregados e acionistas não consultor, aconselhamento de investimento, financeiro, fiscal ou jurídico, tampouco provê recomendações relativas a instrumentos de análise geocientífica, de investimentos ou eventuais produtos. Por fim qualquer trabalho, estudo e/ou análise que utilize o Conteúdo deve fazer a devida referência bibliográfica.

PERFIL TOPOGRÁFICO ESQUEMÁTICO

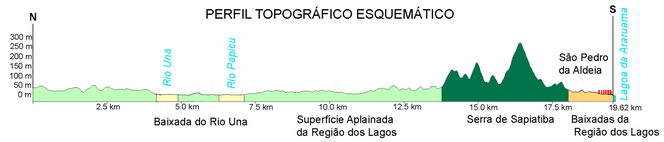

Convenções Cartográficas

- A B Perfil Topografico
- Área edificada
- Limites municipais
- Caminho
- Estrada pavimentada
- Estrada não pavimentada
- Povoado
- Vila
- Massa d'água
- Curso de água perene
- Curso de água intermitente
- Curvas de nível

LOCALIZAÇÃO DO MUNICÍPIO

SGB SERVIÇO GEOLÓGICO DO BRASIL - CPRM
MINISTÉRIO DE MINAS E ENERGIA
GOVERNO FEDERAL BRASIL UNIÃO E RECONSTRUÇÃO