HIPSOMETRIA

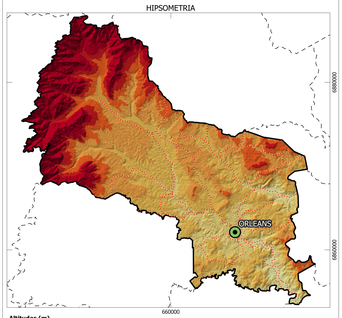

Altitudes (m)

<= 100 | 100 - 200 | 200 - 300 | 300 - 400 | 400 - 500 | 500 - 600 | > 600

Fonte: Elaborado a partir do Copernicus DEM de 30m com reamostragem simples para 12,5 m.

DECLIVIDADE

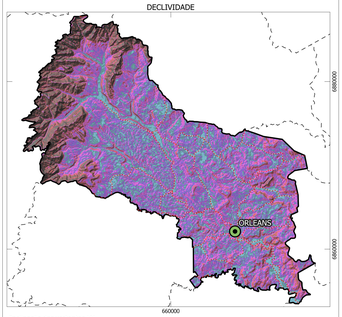

Inclinação das vertentes (°)

<= 2 | 2 - 5 | 5 - 10 | 10 - 17 | 17 - 20 | 20 - 25 | 25 - 30 | 30 - 45 | > 45

Fonte: Elaborado a partir do Copernicus DEM de 30m com reamostragem simples para 12,5 m.

RELEVO

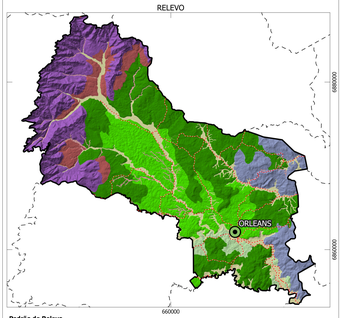

Padrão de Relevo

Colinas | Domínio Serrano | Escarpas de borda de planalto | Morros altos | Morros baixos | Planícies de Inundação (várzeas) | Rampas de Alúvio-Colúvio | Rampas de Colúvio/ Depósito de Tálus

Fonte: Interpretação dos padrões de relevo com base nas imagens do Google Earth, modelo digital de elevação (MDE) e trabalhos de campo. Produzido a partir da biblioteca de padrões de relevo (CPRM, 2016).

PRECIPITAÇÕES MÉDIAS ANUAIS E MENSAIS

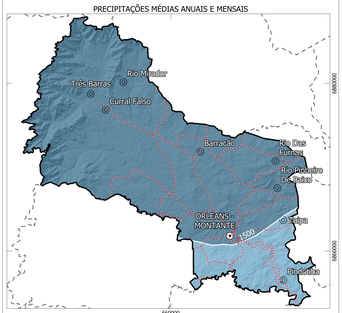

Isoietas Anuais Médias (mm)

<= 1500 | > 1500 | Isoietas PMA (1977 2006) | Estação Pluviométrica | Localidades

0 6 12 km

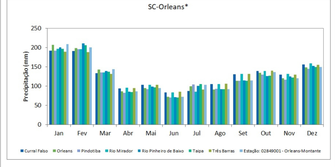

Fonte: PINTO, E. J. de A.; AZAMBUJA, A. M. S. de; FARIAS, J. A. M.; PICKBRENNER, K.; SALGUEIRO, J. P.de B.; SOUSA, H. R. (Coords.). Atlas pluviométrico do Brasil: isoietas mensais, isoietas trimestrais, isoietas anuais, meses mais secos, meses mais chuvosos, trimestres mais secos, trimestres mais chuvosos . Brasília: CPRM, Programa Geologia do Brasil; Levantamento da Geodiversidade; Sistema de Informação Geográfica-SIG - versão 2.0; 1 DVD; Escala 1:5.000.000. atualizado em novembro 2011. Equipe Executora: Adriana Barin Weschenfelder; André Luis M. Real dos Santos; Andreina Macêdo Silva de Azambuja; Carlos Eduardo de Oliveira Dantas; Denise Christina de Rezende Melo; Erica Cristina Machado ; Francisco F. N. Marcuzzo; Ivete Souza de Almeida; Jean Ricardo da Silva do Nascimento; José Alexandre Moreira Farias; Margarida Regueira da Costa; Osvaldelio Mercês Furtunato; Paulo de Tarso R. Rodrigues;Vanessa Sartorelli Medeiros; nov. , 2011. * Médias mensais estimadas a partir das isoietas de médias mensais.

-49°33'3"
-28°7'32"
645000
650000
655000
660000
665000
670000
675000
-49°11'28"
-28°7'32"
6885000
6880000
6875000
6870000
6865000
6860000
6855000
-49°33'3"
-28°28'0"
-49°11'28"
-28°28'0"
N
Urubici
Rio Fortuna
Grão Pará
Bom Jardim da Serra
Braço do Norte
São Ludgero
Lauro Muller
Urussanga
Treviso
Rio Braço do Norte
Rio Capivari
Rio Tubarão
Rio Laranjeiras
Rio Pedras Brancas
Rio Braço do Trombudo
Rio Rocinha
Rio Pinheiro
Rio Dos Porros
Rio Molha
Rio Da Ponte
Rio Da Ponte Grande
Rio Da Ponte Pequena
Rio Da Ponte Pequena
Rio Da Ponte Grande
Rio Da Ponte Pequena
Rio Da Ponte Grande
Rio Da Ponte Pequena
Rio Da Ponte Grande