HIPSOMETRIA

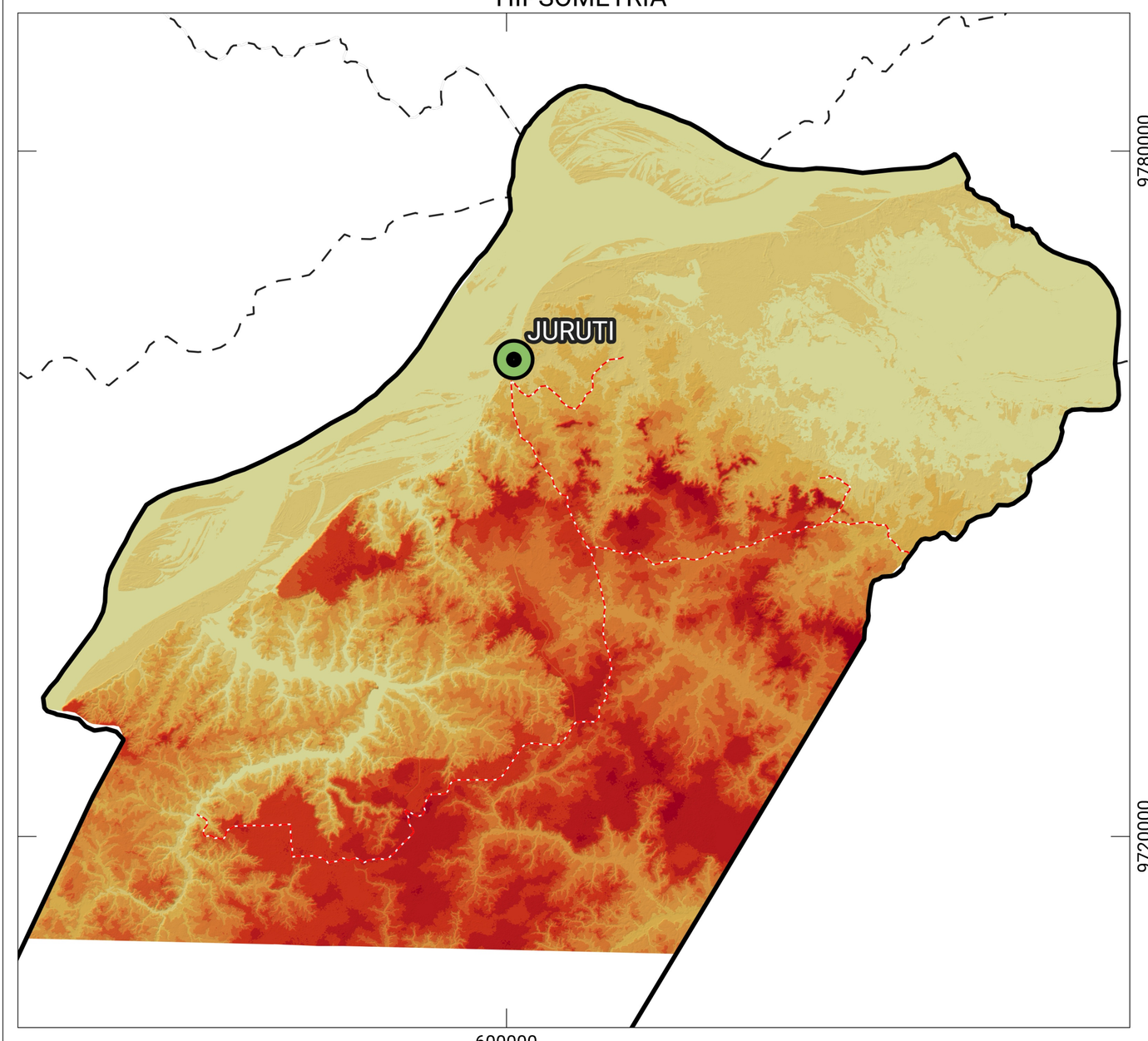

Altitudes (m)

<= 10 | 10 - 30 | 30 - 50 | 50 - 70 | 70 - 90 | 90 - 110 | 110 - 130 | 130 - 150 | > 150

Fonte: Elaborado a partir do Copernicus DEM de 30m com reamostragem simples para 12,5 m.

DECLIVIDADE

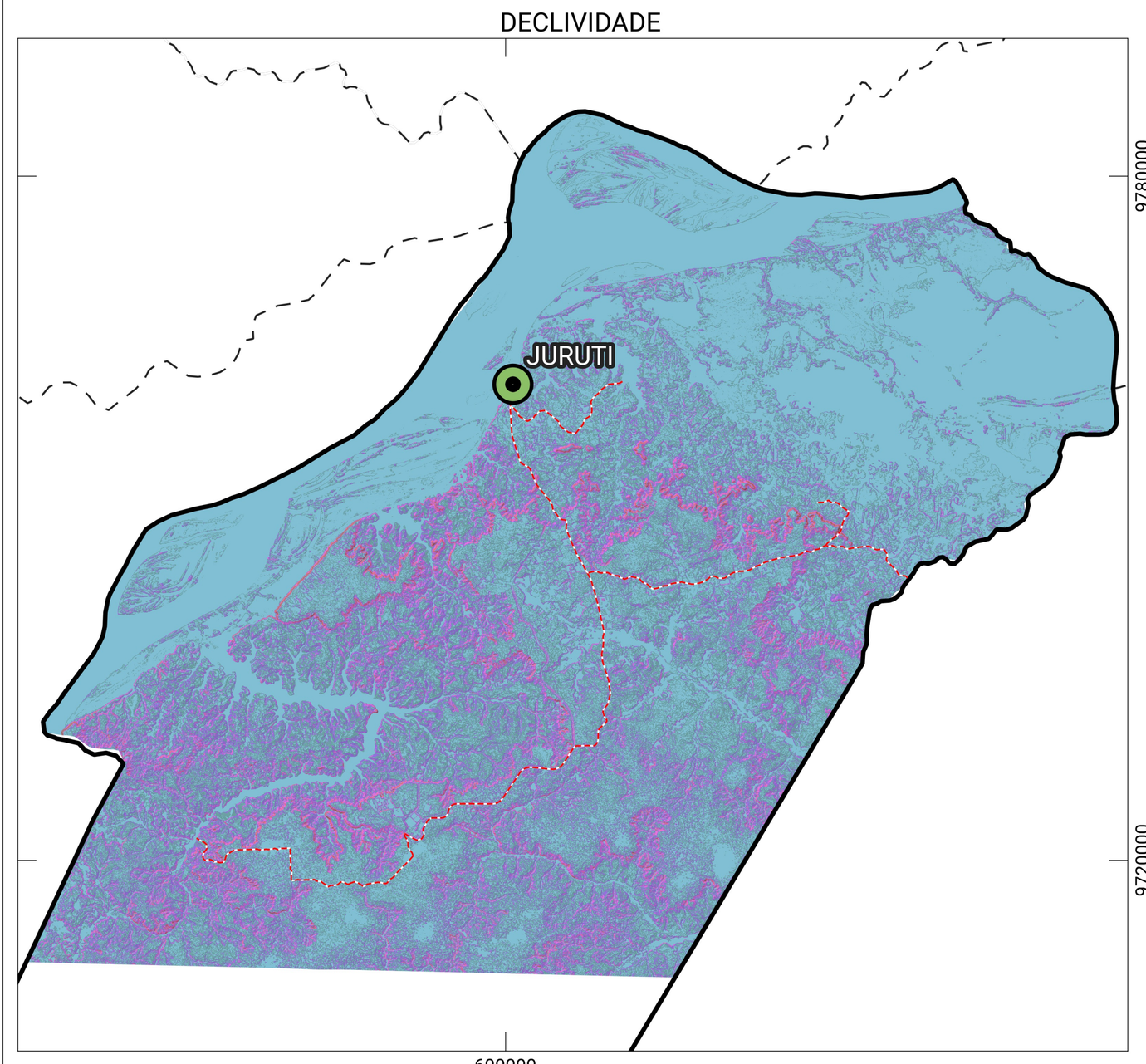

Inclinação das vertentes (°)

<= 2 | 2 - 5 | 5 - 10 | 10 - 17 | 17 - 20 | 20 - 25 | 25 - 30 | 30 - 45 | > 45

Fonte: Elaborado a partir do Copernicus DEM de 30m com reamostragem simples para 12,5 m.

RELEVO

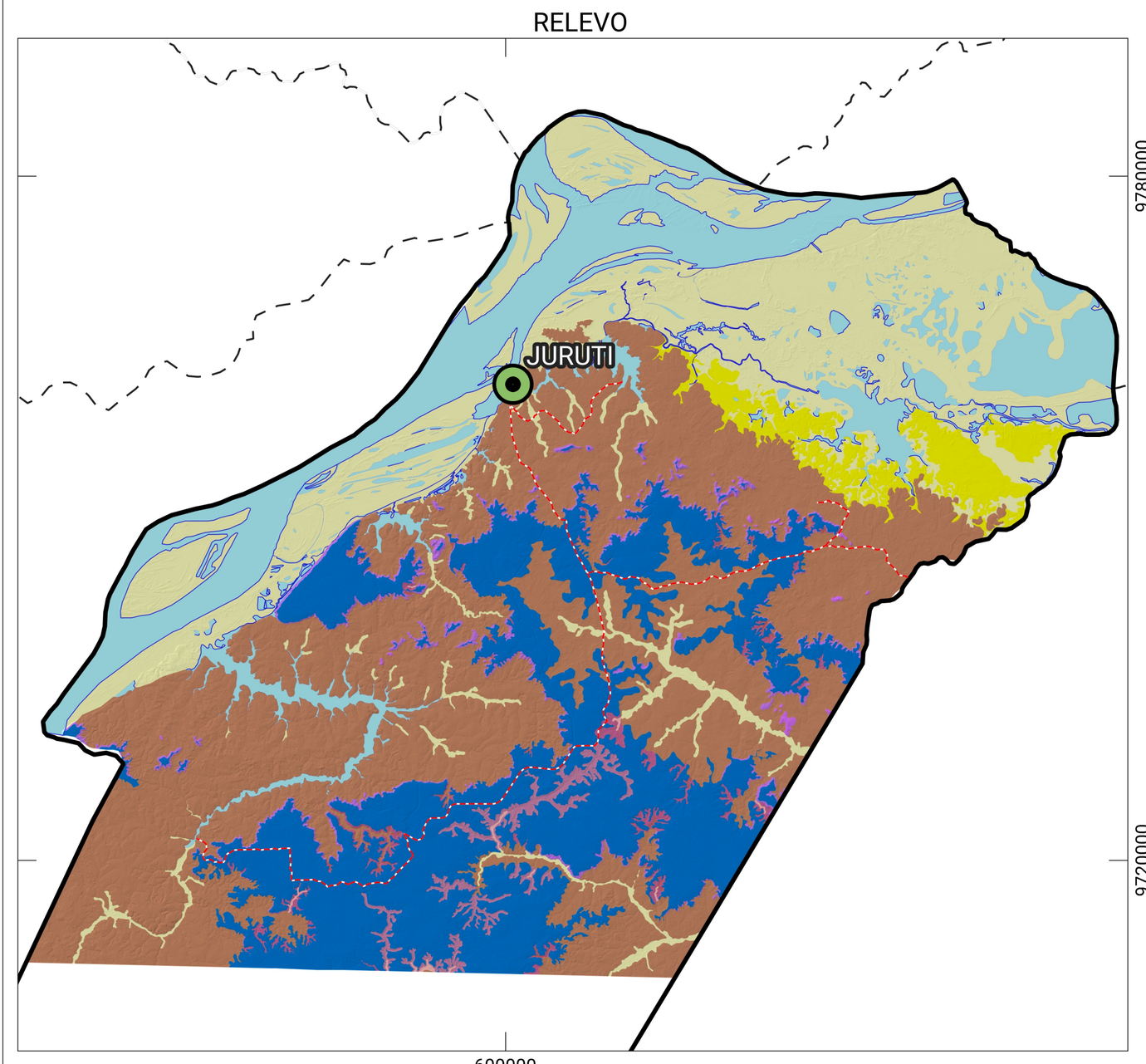

Padrão de Relevo

- Água
- Planícies de Inundação (várzeas)
- Terraços Fluviais
- Rampas de Alúvio-Colúvio
- Rampas de Colúvio/Depósito de Tálus
- Planícies de Inundação (várzeas)
- Baixos platôs dissecados
- Inselbergs e outros relevos residuais. (cristas isoladas, morros residuais, pontões, monólitos)
- Escarpas Degradadas, Degraus Estruturais e Rebordos Erosivos
- Vales Encaixados
- Vales abertos

Fonte: Interpretação dos padrões de relevo com base nas imagens do Google Earth, modelo digital de elevação (MDE) e trabalhos de campo. Produzido a partir da biblioteca de padrões de relevo (CPRM, 2016).

PRECIPITAÇÕES MÉDIAS ANUAIS E MENSAIS

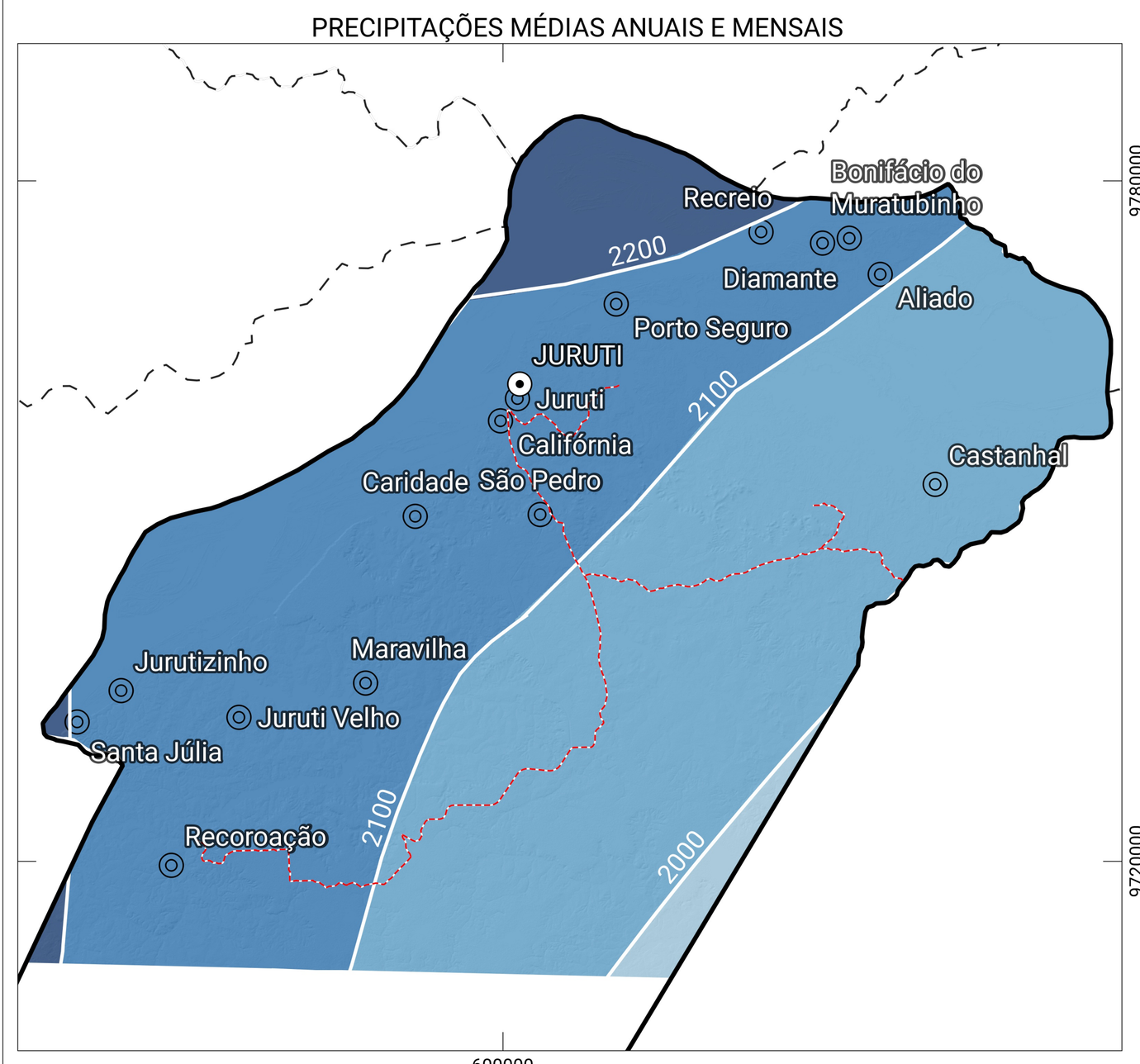

Isoietas Anuais Médias (mm)

1900 - 2000 | 2100 - 2200 | Isoietas PMA (1977 2006) | Estação Pluviométrica | Localidades | 2000 - 2100 | > 2200

0 10 20 km

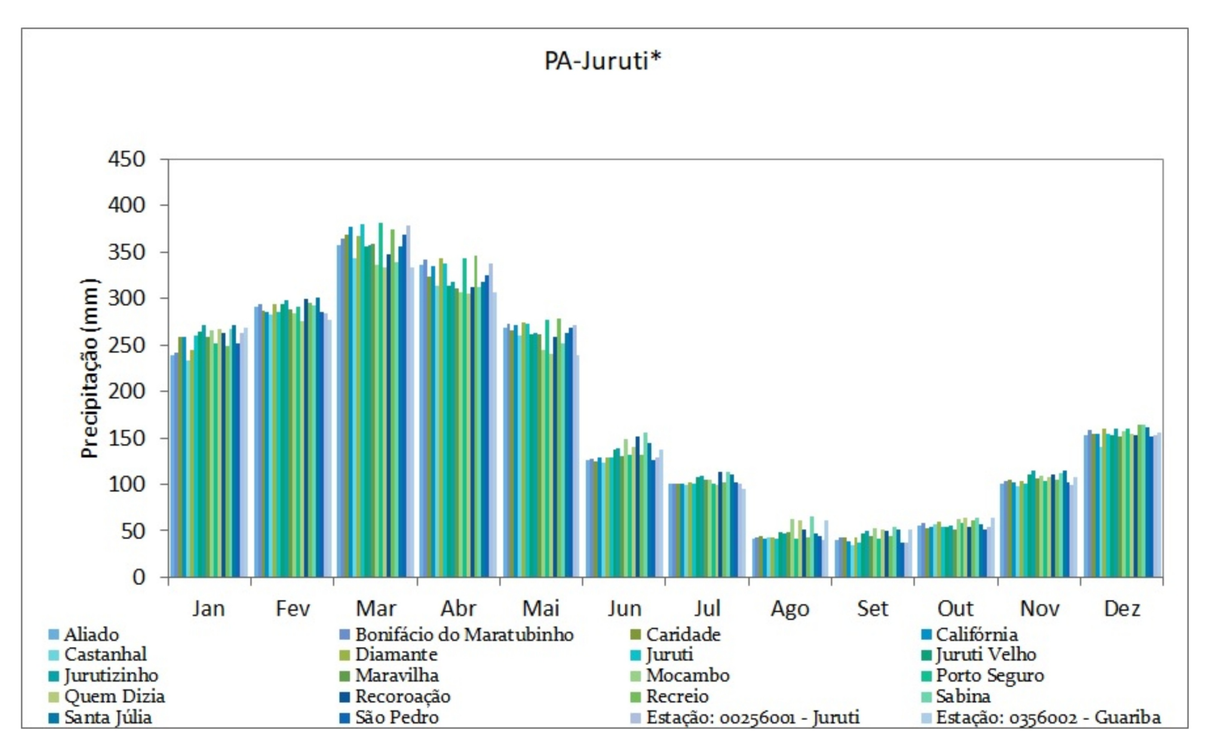

Fonte: PINTO, E. J. de A.; AZAMBUJA, A. M. S. de; FARIAS, J. A. M.; PICKBRENNER, K.; SALGUEIRO, J. P.de B.; SOUSA, H. R. (Coords.). Atlas pluviométrico do Brasil: isoietas mensais, isoietas trimestrais, isoietas anuais, meses mais secos, meses mais chuvosos, trimestres mais secos, trimestres mais chuvosos . Brasília: CPRM; Programa Geologia do Brasil; Levantamento da Geodiversidade; Sistema de Informação Geográfica-SIG - versão 2.0; 1 DVD, Escala 1:5.000.000, atualizado em novembro/2011. Equipe Executora: Adriana Burin Weschenfelder; André Luis M. Real dos Santos; Andressa Macêdo Silva de Azambuja; Carlos Eduardo de Oliveira Dantas; Denise Christina de Rezende Melo; Érica Cristina Machado ; Francisco F. N. Marcuzzo; Ivete Souza de Almeida; Jean Ricardo da Silva do Nascimento; José Alexandre Moreira Farias; Margarida Regueira da Costa; Osvalcélio Mercês Furtunato; Paulo de Tarso R. Rodrigues;Vanesca Sartorelli Medeiros; nov., 2011. * Médias mensais estimadas a partir das isoietas de médias mensais.

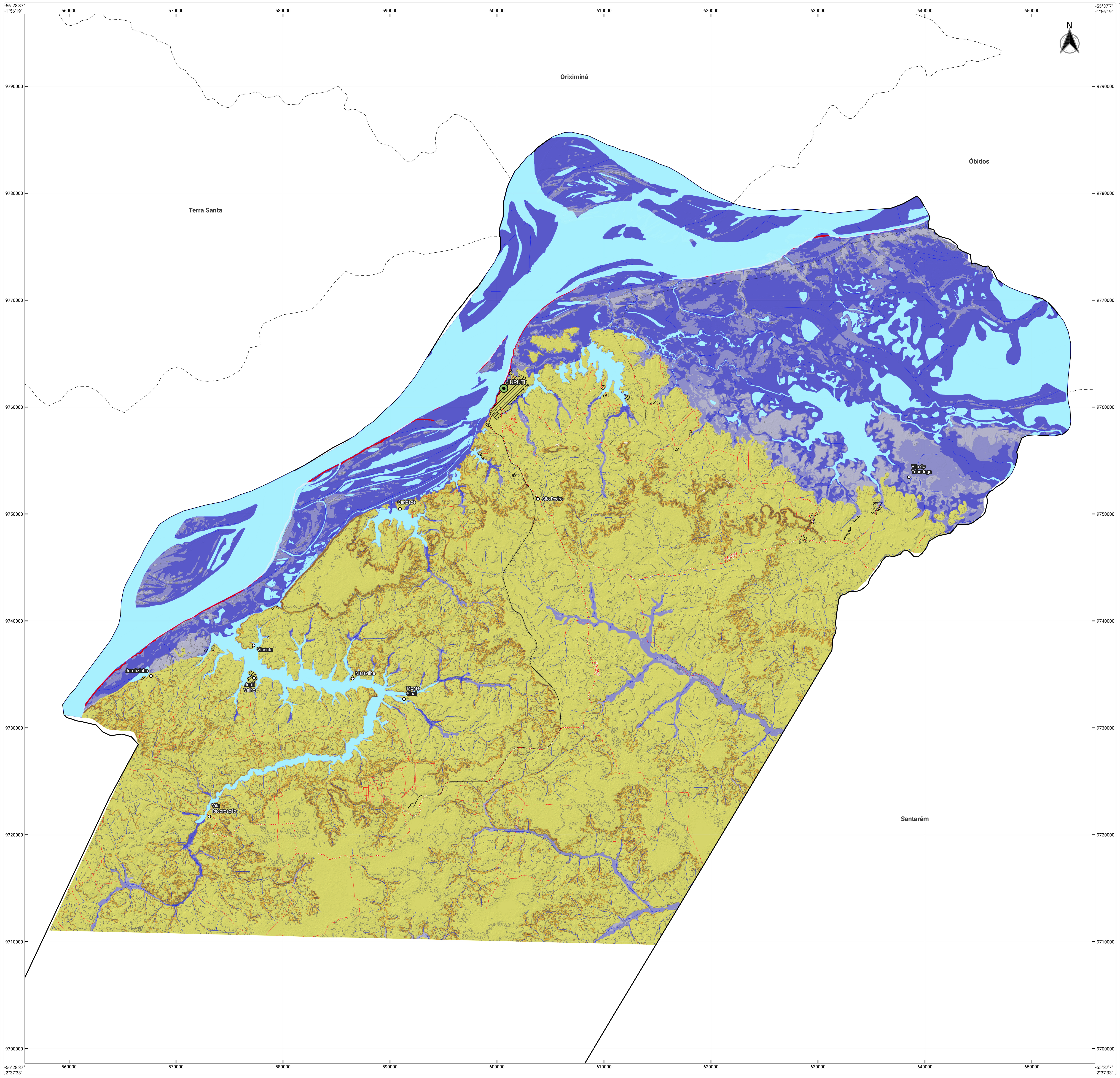

Nota 1:

Documento cartográfico complementar ao Objeto 0602 do Programa de Gestão de Riscos e Resposta a Desastres Naturais, incluído no Plano Plurianual 2016-2019 do Ministério do Planejamento, Orçamento e Gestão. Sua elaboração considera, entre outras referências, as diretrizes contidas no manual para zoneamento de suscetibilidade, perigo e risco a deslizamento, publicado em 2008 pelo Comitê Técnico de Deslizamentos e Taludes Construídos, das associações técnico-científicas internacionais de geologia de engenharia e engenharia geotécnica (ISSMGE, IAEG e ISRM - JTC-1) e traduzido em 2013 pela ABGE e ABMS. A carta tem caráter informativo e é elaborada para uso exclusivo em atividades de planejamento e gestão do território, apontando-se áreas quanto ao desenvolvimento de processos do meio físico que podem ocasionar desastres naturais. As informações geradas para a elaboração da carta estão em conformidade com a escala 1:50.000, podendo eventualmente ser apresentada em escalas menores. A utilização da carta pressupõe a consulta prévia ao documento técnico que a acompanha, denominado "Cartas de Suscetibilidade a Movimentos Gravitacionais de Massa e Inundações, 1:25.000 - Nota Técnica Explicativa". O zoneamento apresentado é de nível básico e está fundamentado em fatores naturais predisponentes espacializáveis, obtidos por meio de compilação e tratamento de dados secundários disponíveis e validação em campo. As zonas apontadas na carta indicam áreas de predominância quanto ao processo analisado. Não indica a trajetória e o raio de alcance dos materiais mobilizáveis e tampouco a interação entre os processos. A classificação relativa (alta, média, baixa) aponta áreas onde a propensão ao processo é maior ou menor em comparação a outras. Dentro das zonas pode haver áreas com classes distintas, mas sua identificação não é possível devido à escala da carta. Nos terrenos, a transição entre as classes tende a se apresentar de modo mais gradual. Suscetibilidade baixa não significa que os processos não poderão ser gerados em seu domínio, pois atividades humanas podem modificar sua dinâmica. A presença de feições associadas a processos pode alterar localmente a classe indicada. O zoneamento não pode ser utilizado para avaliar a estabilidade dos terrenos, bem como não se destina a emprego em escala que não seja a de origem, sendo que tais usos inapropriados podem resultar em conclusões incorretas. Estudos mais detalhados em nível local são necessários, particularmente em áreas de suscetibilidade alta e média, podendo produzir limites distintos ante os apontados na carta. Nas áreas urbanizadas/edificadas, ressalva-se o fato de que as classes indicadas podem estar alteradas, para mais ou para menos, a depender do grau de influência da ocupação existente. A incidência de suscetibilidade alta em áreas urbanizadas pressupõe condições com potencial de risco maior e requer estudos específicos.

Nota 2:

Áreas urbanizadas/edificadas foram obtidas e adaptadas a partir do OpenStreetMap. Curvas de nível geradas a partir do MDE Copernicus.

As áreas urbanizadas/edificadas incluem: áreas urbanizadas propriamente ditas, equipamentos urbanos, assentamentos precários, chácaras e indústrias.

Base cartográfica digital adequada à escala 1:50.000 onde foram realizadas generalizações no sistema viário com base nos dados vetoriais do OpenStreetMap. A hidrografia foi adaptada dos dados disponibilizados pela Secretaria de Estado de Meio Ambiente e Sustentabilidade -SEMAS. As Unidades de Conservação foram disponibilizadas pelo Instituto Chico Mendes de Conservação da Biodiversidade - ICMBio. O limite municipal disponibilizado é compatível com a escala original de 1:250.000, sem supressão de pontos, de acordo com critérios técnicos pré-estabelecidos pelo IBGE/DGC/CETE (IBGE, 2015).

Relevo sombreado extraído do Modelo Digital de Elevação proveniente do Copernicus DEM de 30m reamostrado para 12,5m. Iluminação artificial: azimute 315° e inclinação 45°.

A CPRM agradece a gentileza da comunicação de falhas ou omissões verificadas nesta Carta.

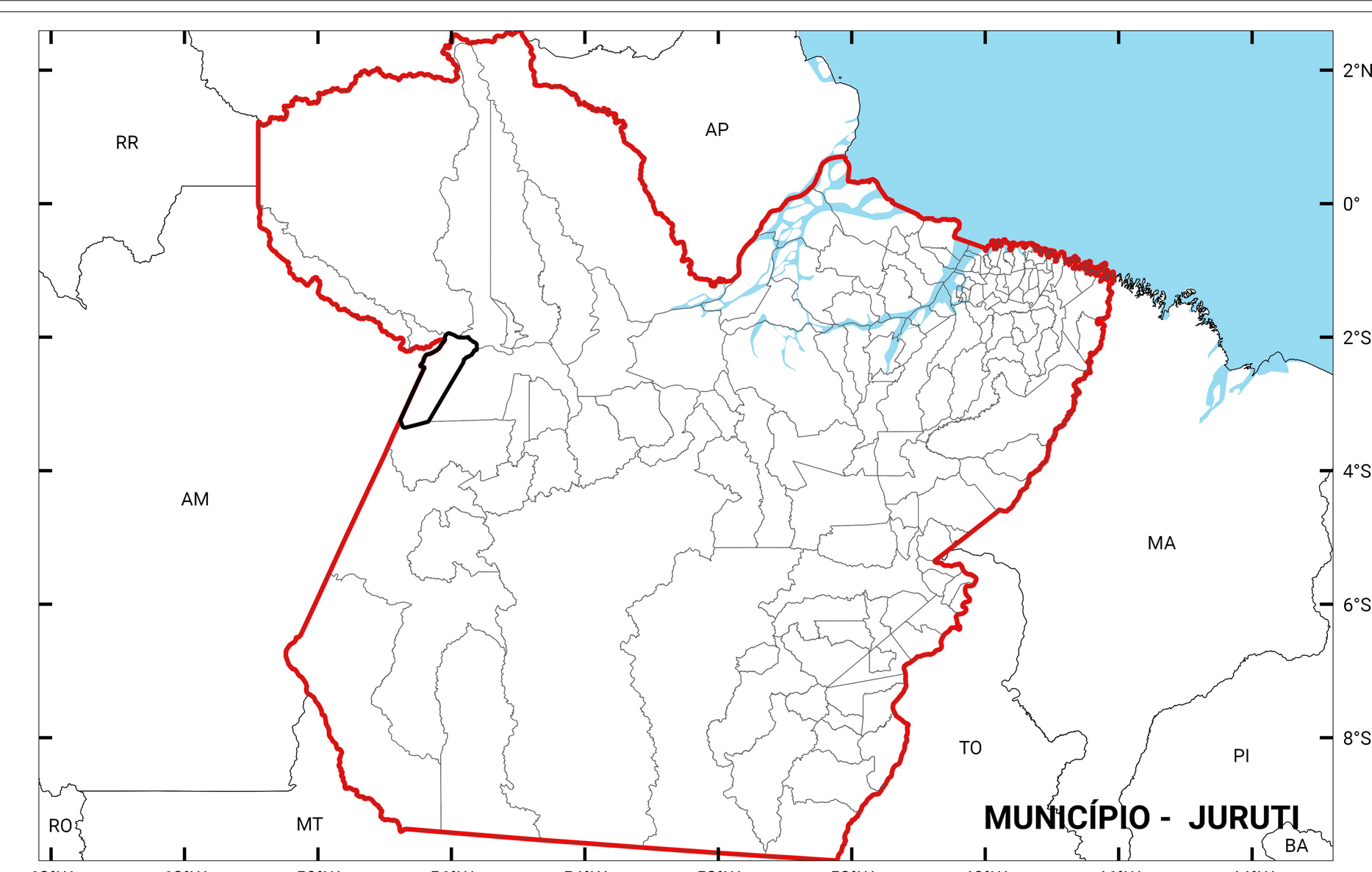

MINISTÉRIO DE MINAS E ENERGIA

SECRETARIA DE GEOLOGIA, MINERAÇÃO E TRANSFORMAÇÃO MINERAL

MINISTRO DE ESTADO

Alexandre Silveira de Oliveira

SECRETÁRIO EXECUTIVO

Hailton Madureira de Almeida

SECRETÁRIO DE GEOLOGIA, MINERAÇÃO E TRANSFORMAÇÃO MINERAL

Vitor Eduardo de Almeida Saback

CPRM – SERVIÇO GEOLÓGICO DO BRASIL CONSELHO DE ADMINISTRAÇÃO

Presidente

Breno Zaban Carneiro

Vice-Presidente

Marilene Ferrari Lucas Alves Filha

DIRETORIA EXECUTIVA

Diretor-Presidente

Inácio Cavalcante Melo Neto

Diretora de Hidrologia e Gestão Territorial

Alice Silva de Castilho

Diretor de Geologia e Recursos Minerais

Francisco Valdir Silveira

Diretor de Infraestrutura Geocientífica

Paulo Afonso Romano

Diretor de Administração e Finanças

Cassiano de Souza Alves

DEPARTAMENTO DE GESTÃO TERRITORIAL - DEGET

Diogo Rodrigues A. da Silva

Divisão de Geologia Aplicada - DIGEAP

Tiago Antonelli

Coordenação Nacional Mapeamento de Áreas Suscetíveis

Douglas da Silva Cabral

Coordenação Técnica

Tiago Antonelli

Douglas da Silva Cabral

Marcelo Eduardo Dantas

Concepção Metodológica

CPRM - Serviço Geológico do Brasil

IPT - Instituto de Pesquisas Tecnológicas

Sensoriamento Remoto e Geoprocessamento

Maria Paula Pivi Simonette

Elaboração dos Padrões de Relevo

Iris Celeste Nascimento Bandeira

Marcelo Eduardo Dantas

Execução da Carta de Suscetibilidade

Dianne Danielle Farias Fonseca

Iris Celeste Nascimento Bandeira

Marcelo Eduardo Dantas

Sistema de Informação Geográfica

Maria Paula Pivi Simonette

Ana Beatriz da Silva Ribeiro

Modelagem da Carta Preliminar de Suscetibilidade

Douglas da Silva Cabral

Marcelo de Queiroz Jorge

Renato Mendonça Ribeiro

Patrícia Mara Lage Simões

Raimundo Almir Costa da Conceição

Débora Lamberty

José Luiz Kepel

Tomas de Miranda Lisboa

Editoração e Consolidação da Cartografia Final

Maria Paula Pivi Simonette

Douglas da Silva Cabral

Elaboração de Subprodutos do Modelo Digital de Elevação

Maria Paula Pivi Simonette

Ana Beatriz da Silva Ribeiro

DEPARTAMENTO DE HIDROLOGIA – DEHID

Andrea de Oliveira Germano

Cartograma Hidrológico – Dados de Precipitações Médias Anuais e Mensais

Eber José de Andrade Pinto

Ivete Souza do Nascimento

QUADRO-LEGENDA A - SUSCETIBILIDADE A MOVIMENTOS GRAVITACIONAIS DE MASSA

Classe	Foto ilustrativa	Características predominantes	Área (km²)	Área (%) *	Área urbanizada/edificada (km²)	Área urbanizada/edificada (%) **
Alta		• Relevo: Rebordo erosivo e talude margina; • Forma das encostas: côncavas a retilíneas; • Amplitudes: 50 a 80 m; • Declividades: 20 a 35°, paredões sub-verticais; • Litologia: Sedimentos argilo-arenosos; • Densidade de lineamentos/estruturas: média; • Solos: moderadamente evoluídos e pouco profundos; • Processos: deslizamento e erosão laminar.	13,8	0,32	0,01	0,1
Média		• Relevo: Borda de baixo platô dissecado e rebordo erosivo; • Forma das encostas: convexas a retilíneas e côncavas, com anfiteatros de cabeceira de drenagem; • Amplitudes: 20 a 80 m; • Declividades: 10 a 30°; • Litologia: sedimentos areno-argilosos, argilosos; • Densidade de lineamentos/estruturas: média/baixa; • Solos: evoluídos e profundos; • Processos: deslizamento e ravinamento.	242,36	5,66	0,24	2,38
Baixa		• Relevo: Topo de baixo platô e baixo platô dissecado; • Forma das encostas: convexas e côncavas e topos amplos; • Amplitudes: < 80 m; • Declividades: < 15°; • Litologia: sedimentos areno-argilosos, argilosos, depositados em ambientes fluvial e lacustre da Formação Alter do Chão. Com perfil intempérico profundo, composto por Latossolo Amarelo, horizonte laterítico e bauxítico; • Densidade de lineamentos/estruturas: baixa; • Solos: evoluídos e profundos; • Processos: ravinamento, voçoroca e erosão laminar.	4021,35	93,98	9,84	97,52

(*) Porcentagem em relação à área mapeada. (**) Porcentagem em relação à área urbanizada/edificada do município.

QUADRO-LEGENDA B - SUSCETIBILIDADE A INUNDAÇÕES

Classe	Foto ilustrativa	Características predominantes	Área (km²)	Área (%) *	Área urbanizada/edificada (km²)	Área urbanizada/edificada (%) **
Alta		• Relevo: planícies aluviais atuais e planícies fluviolacustres com amplitudes e declividades muito baixas (< 2°); • Solos: hidromórficos, em terrenos situados ao longo de curso d'água, mal drenados e com nível d'água subterrâneo aflorante a raso; • Altura de inundação: acima de 1 metro em relação à borda da calha do leito regular do curso d'água; • Processos: inundação, e assoreamento.	1329,13	31,06	0,14	1,39
Média		• Relevo: planícies aluviais atuais, diques, barras de acreção, com amplitudes e declividades baixas (< 5°); • Solos: hidromórficos e não hidromórficos, em terrenos argilo-arenosos e com nível d'água subterrâneo raso a pouco profundo; • Altura de inundação: entre 2 e 7 metros em relação à borda da calha do leito regular do curso d'água; • Processos: inundação, e assoreamento.	278,97	6,52	0,22	2,18
Baixa		• Relevo: Dique marginal; • Solos: hidromórficos e não hidromórficos, em terrenos argilo-arenosos e com nível d'água subterrâneo pouco profundo; • Altura de inundação: a partir de 7 metros em relação à borda da calha do leito regular do curso d'água; • Processos: inundação, solapamento de margem e assoreamento.	96,9	2,26	0,11	1,09

QUADRO-LEGENDA C - SUSCETIBILIDADE TERRAS CAÍDAS

Classe	Foto ilustrativa	Características predominantes	Área (km²)	Área (%) *	Área urbanizada/edificada (km²)	Área urbanizada/edificada (%) **
Suscetível		• Suscetibilidade a terras caídas; • Relevo: Talude marginal; • Forma da encosta: côncavas a retilíneas; • Amplitudes: 3 a 9 m; • Declividades: 20 a 80°; • Litologia: Sedimentos areno-siltico-argilosos; • Solos: pouco evoluídos e pouco profundos; • Processos: Terras caídas (movimento de massa e erosão fluvial).	7,417	0,17	0,125	1,24

Feições associadas a movimentos gravitacionais de massa e processos correlatos

Terras caídas

Convenções Cartográficas

Cidade sede		Linha de transmissão		Ferrovia		Curvas de nível mestres	
Localidades		Rodovia principal		Curso d'água		Curvas de nível secundárias	
Área edificada		Rodovia secundária		Corpos d'água			

CARTA DE SUSCETIBILIDADE A MOVIMENTOS GRAVITACIONAIS DE MASSA E INUNDAÇÃO

ABRIL / 2024

MUNICÍPIO DE JURUTI - PA

PROJEÇÃO UNIVERSAL TRANSVERSA DE MERCATOR

Latitude origem: Equador

Longitude origem (Meridiano Central) 57° W. Gr.,

acrescidas as constantes 10000 km e 500 km, respectivamente.

Datum horizontal: SIRGAS 2000

Fuso: 21S

0 10 20 km

Escala 1 : 150.000