MINISTÉRIO DAS MINAS E ENERGIA

DEPARTAMENTO NACIONAL DA PRODUÇÃO MINERAL

CONVÊNIO DNPM/CPRM

I 96
058-5
Nº de volumes: 5 4
OSTENSIVO

PHL
007292
2006

PROJETO ALTO GUAPORÉ

I ETAPA DE CAMPO — RELATÓRIO 03

COMPANHIA DE PESQUISA DE RECURSOS MINERAIS

DIRETORIA DE OPERAÇÕES

AGÊNCIA GOIÂNIA

JULHO 1973

CPRM

PROJETO ALTO GUAPORÉ

RELATÓRIO 03 - 1ª ETAPA DE CAMPO

VOLUME IV

MAPAS DE CAMINHAMENTO

ÍNDICE DAS FOLHAS

1. 1. SD.21-Y-B-I
1. 2. SD.21-Y-B-II
1. 3. SD.21-Y-B-III
1. 4. SD.21-Y-B-IV
1. 5. SD.21-Y-B-V
1. 6. SD.21-Y-B-VI
1. 7. SD.21-Y-D-I
1. 8. SD.21-Y-D-II
1. 9. SD.21-Y-D-IV
1.10. SD.21-Y-D-V
1.11. SD.21-Y-A-I
1.12. SD.21-Y-A-II

MINISTÉRIO DAS MINAS E ENERGIA

DEPARTAMENTO NACIONAL DA PRODUÇÃO MINERAL

LEGENDA

CONVENÇÕES

WPP - ESTAÇÕES

WPP - UMA AMOSTRA COLETADA

WPP/ - MAIS DE UMA AMOSTRA COLETADA

CAMINHAMENTO A PÉ

POVOADO

ALDEIA INDÍGINA

RODOVIA SEM ASFALTO

ESTRADA CARROÇAVEL

DECLINAÇÃO MAGNÉTICA

N.M. N.V.

LINHA DE CORTE

COMPANHIA DE PESQUISA DE RECURSOS MINERAIS

EXECUTADO SOB SUPERVISÃO DO CEAER / CPRM

FOTOGRAFIAS 1:60 000 USAF	MOSAICO NÃO CONTROLADO	FEV. 1972

SD. 21 - Y - B - I

NÚMERO DA QUADRÍCULA

DSG: 2061 USAF: 5925

ESCALA NOMINAL

1 100 000

ELABORADO POR GEOCARTA S.A

LOCALIZAÇÃO DA QUADRÍCULA

ARTICULAÇÃO DA QUADRÍCULA

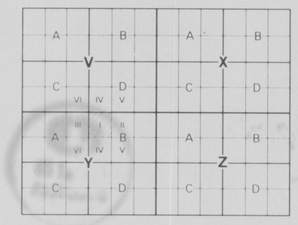

MINISTÉRIO DAS MINAS E ENERGIA

DEPARTAMENTO NACIONAL DA PRODUÇÃO MINERAL

LEGENDA

CONVENÇÕES

- WPP-ESTAÇÕES
- WPP- UMA AMOSTRA COLETADA
- CAMINHAMENTO A PÉ
- FAZENDA
- RODOVIA SEM ASFALTO
- ESTRADA CARROÇÁVEL

DECLINAÇÃO MAGNÉTICA

N.M N.V

LINHA DE CORTE

COMPANHIA DE PESQUISA DE RECURSOS MINERAIS

EXECUTADO SOB SUPERVISÃO DO CEAER / CPRM

FOTOGRAFIAS 1:60 000 USAF	MOSAICO NÃO CONTROLADO	FEV. 1972

SD. 21 - Y - B - II

NÚMERO DA QUADRÍCULA

DSG: 2062 USAF: 5926

ESCALA NOMINAL

1:100 000

ELABORADO POR GEOCARTA S.A.

LOCALIZAÇÃO DA QUADRÍCULA

ARTICULAÇÃO DA QUADRÍCULA

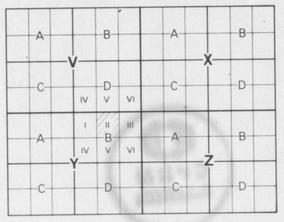

MINISTÉRIO DAS MINAS E ENERGIA

DEPARTAMENTO NACIONAL DA PRODUÇÃO MINERAL



LEGENDA

CONVENÇÕES

- WPP — ESTAÇÕES
- WPP — UMA AMOSTRA COLETADA
- CAMINHAMENTO A PÉ
- POVOADO
- FAZENDA
- RODOVIA SEM ASFALTO
- ESTRADA CARROÇÁVEL

DECLINAÇÃO MAGNÉTICA

NM NV

7°

LINHA DE CORTE

COMPANHIA DE PESQUISA DE RECURSOS MINERAIS

EXECUTADO SOB SUPERVISÃO DO CEAER / CPRM

FOTOGRAFIAS 1:60 000 USAF	MOSAICO NÃO CONTROLADO	FEV. 1972

SD. 21 - Y - B - III

NÚMERO DA QUADRÍCULA

DSG: 2063 USAF: 5927

ESCALA NOMINAL

1:100 000

ELABORADO POR GEOCARTA S.A.

LOCALIZAÇÃO DA QUADRÍCULA

ARTICULAÇÃO DA QUADRÍCULA



MINISTÉRIO DAS MINAS E ENERGIA
DEPARTAMENTO NACIONAL DA PRODUÇÃO MINERAL

LEGENDA

CONVENÇÕES

- WPP — ESTAÇÕES
- WPP — UMA AMOSTRA COLETADA
- WPP/ — MAIS DE UMA AMOSTRA COLETADA
- WPP* — AMOSTRA COM UMA SECÇÃO DELGADA
- FAZENDA
- ALDEIA INDÍGINA
- ESTRADA CARROÇÁVEL

DECLINAÇÃO MAGNÉTICA

NM NV

LINHA DE CORTE

COMPANHIA DE PESQUISA DE RECURSOS MINERAIS

EXECUTADO SOB SUPERVISÃO DO CEAER / CPRM.

FOTOGRAFIAS 1:60 000 USAF	MOSAICO NÃO CONTROLADO	FEV. 1972

SD. 21 - Y - B - IV
NÚMERO DA QUADRÍCULA

DSG: 2105 USAF: 5882

ESCALA NOMINAL
1:100 000

ELABORADO POR GEOCARTA S.A.

LOCALIZAÇÃO DA QUADRÍCULA

ARTICULAÇÃO DA QUADRÍCULA

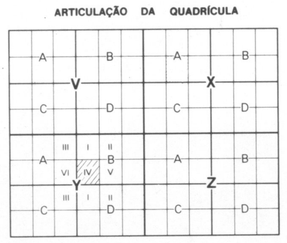

MINISTÉRIO DAS MINAS E ENERGIA

DEPARTAMENTO NACIONAL DA PRODUÇÃO MINERAL

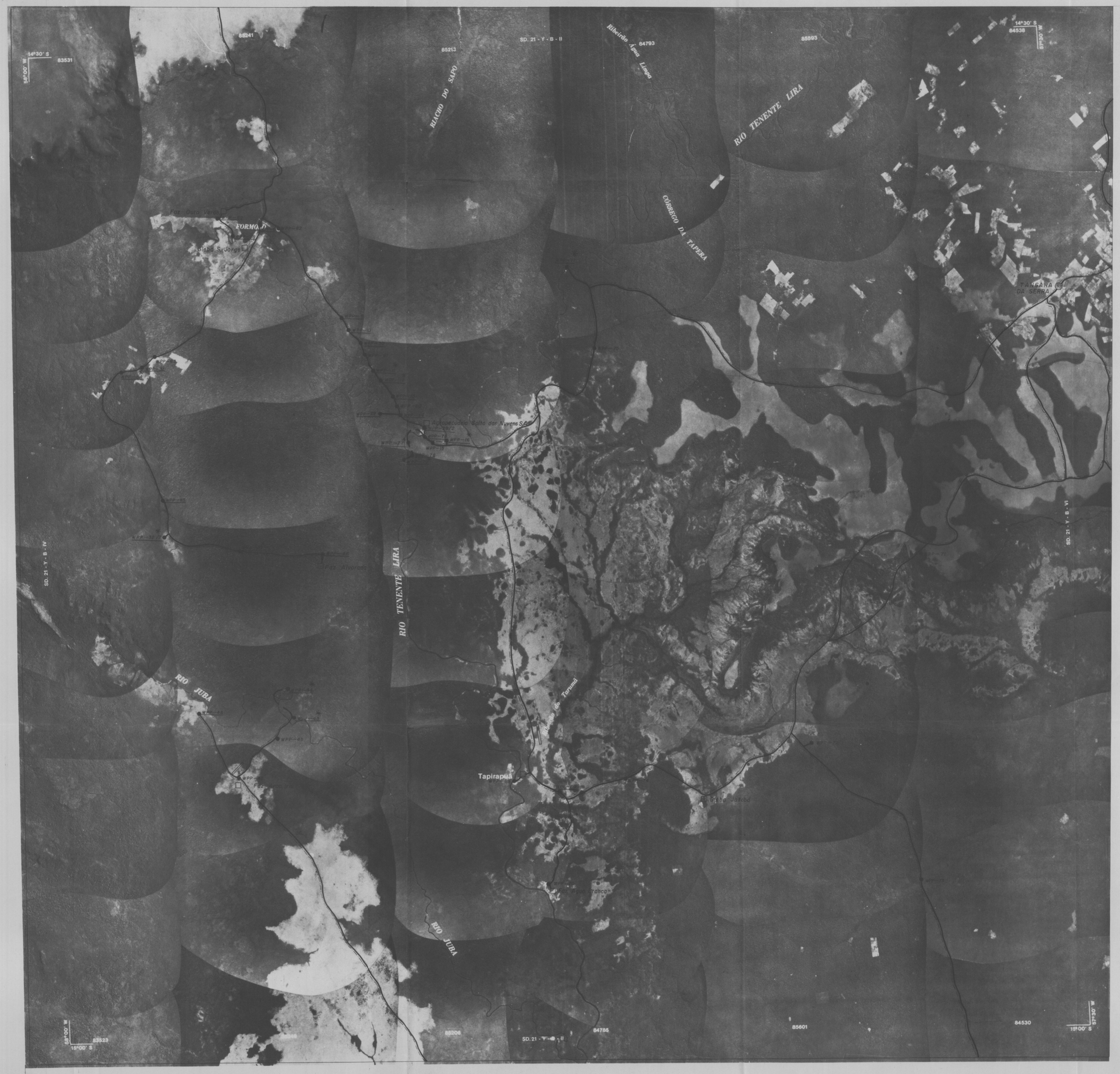

LEGENDA

CONVENÇÕES

- WPP — ESTAÇÕES
- WPP — UMA AMOSTRA COLETADA
- WPP — MAIS DE UMA AMOSTRA COLETADA
- WPP — AMOSTRA COM UMA SECÇÃO DELGADA
- CAMINHAMENTO A PÉ
- CAMINHAMENTO A BARCO
- POVOADO
- GLEBA OU FAZENDA
- ESTRADA CARROÇÁVEL
- CAMPO DE POUSO

DECLINAÇÃO MAGNÉTICA

N.M. N.V.

LINHA DE CORTE

COMPANHIA DE PESQUISA DE RECURSOS MINERAIS

EXECUTADO SOB SUPERVISÃO DO CEAER / CPRM

FOTOGRAFIAS 1:60 000 USAF	MOSAICO NÃO CONTROLADO	FEV. 1972

SD. 21 - Y - B - V

NÚMERO DA QUADRÍCULA

DSG: 2106 USAF: 5883

ESCALA NOMINAL

1:100 000

ELABORADO POR GEOCARTA S.A.

LOCALIZAÇÃO DA QUADRÍCULA

ARTICULAÇÃO DA QUADRÍCULA

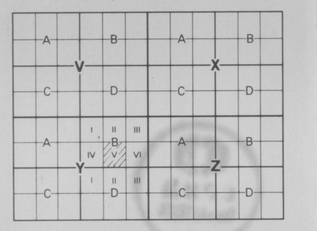

MINISTÉRIO DAS MINAS E ENERGIA

DEPARTAMENTO NACIONAL DA PRODUÇÃO MINERAL



LEGENDA

CONVENÇÕES

- WPP-ESTAÇÕES
- WPP-UMA AMOSTRA COLETADA
- WPP - AMOSTRA COM UMA SECÇÃO DELGADA
- CAMINHAMENTO A PÉ
- POVOADO
- FAZENDA
- RODOVIA SEM ASFALTO
- ESTRADA CARROÇÁVEL
- CAMPO DE POUSO

DECLINAÇÃO MAGNÉTICA

N.M. N.V.

21°

LINHA DE CORTE

COMPANHIA DE PESQUISA DE RECURSOS MINERAIS

EXECUTADO SOB SUPERVISÃO DO CEAER / CPRM

FOTOGRAFIAS 1:60 000 USAF	MOSAICO NÃO CONTROLADO	FEV. 1972

SD. 21 - Y - B - VI

NÚMERO DA QUADRÍCULA

DSG: 2107 USAF: 5884

ESCALA NOMINAL

1:100 000

ELABORADO POR GEOCARTA S.A.

LOCALIZAÇÃO DA QUADRÍCULA

ARTICULAÇÃO DA QUADRÍCULA

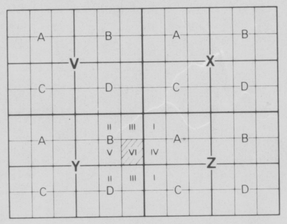

MINISTÉRIO DAS MINAS E ENERGIA

DEPARTAMENTO NACIONAL DA PRODUÇÃO MINERAL



LEGENDA

CONVENÇÕES

- AJF ; JGC — ESTAÇÕES
- AJF ; JGC — UMA AMOSTRA COLETADA
- AJF ; JGC — MAIS DE UMA AMOSTRA COLETADA
- AJF ; JGC — AMOSTRA COM UMA SECÇÃO DELGADA
- AJF ; JGC — AMOSTRA COM MAIS DE UMA SECÇÃO DELGADA
- AJF/ip ; JGC/ip — UMA AMOSTRA PALEONTOLÓGICA COLETADA
- CAMINHAMENTO A PÉ
- POVOADO
- FAZENDA
- RODOVIA SEM ASFALTO
- ESTRADA CARROÇÁVEL

DECLINAÇÃO MAGNÉTICA

N.M. N.V.

7°

LINHA DE CORTE

COMPANHIA DE PESQUISA DE RECURSOS MINERAIS

EXECUTADO SOB SUPERVISÃO DO CEAER / CPRM

FOTOGRAFIAS 1:60 000 USAF	MOSAICO NÃO CONTROLADO	FEV. 1972

SD. 21 - Y - D - I

NÚMERO DA QUADRÍCULA

DSG: 2150 USAF: 5839

ESCALA NOMINAL

1:100 000

ELABORADO POR GEOCARTA S.A.

LOCALIZAÇÃO DA QUADRÍCULA

ARTICULAÇÃO DA QUADRÍCULA

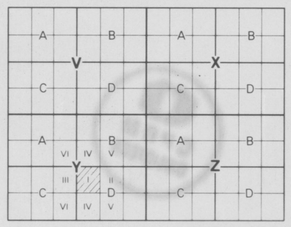

MINISTÉRIO DAS MINAS E ENERGIA

DEPARTAMENTO NACIONAL DA PRODUÇÃO MINERAL

LEGENDA

CONVENÇÕES

- AJF, JGC – ESTAÇÕES
- AJF, JGC – UMA AMOSTRA COLETADA
- AJF*, JGC* – AMOSTRA COM UMA SECÇÃO DELGADA
- AJF/G – UMA AMOSTRA GEOQUÍMICA COLETADA
- AJF/P – UMA AMOSTRA PALEONTOLÓGICA COLETADA

CAMINHAMENTO A PÉ

CAMINHAMENTO A BARCO

POVOADO

FAZENDA

RODOVIA SEM ASFALTO

ESTRADA CARROÇÁVEL

DECLINAÇÃO MAGNÉTICA

NM NV

7°

LINHA DE CORTE

COMPANHIA DE PESQUISA DE RECURSOS MINERAIS

EXECUTADO SOB SUPERVISÃO DO CEAER / CPRM

FOTOGRAFIAS 1:60 000 USAF	MOSAICO NÃO CONTROLADO	FEV. 1972

SD. 21- Y - D - II

NÚMERO DA QUADRÍCULA

DSG: 2151 USAF: 5840

ESCALA NOMINAL

1:100 000

ELABORADO POR GEOCARTA S.A

LOCALIZAÇÃO DA QUADRÍCULA

ARTICULAÇÃO DA QUADRÍCULA

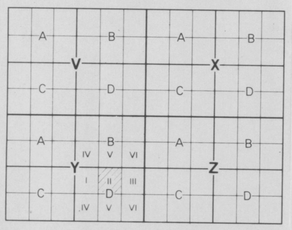

MINISTÉRIO DAS MINAS E ENERGIA

DEPARTAMENTO NACIONAL DA PRODUÇÃO MINERAL

LEGENDA

CONVENÇÕES

- AJF ; JGC — ESTAÇÕES
- AJF ; JGC — UMA AMOSTRA COLETADA
- AJF/ ; JGC/ — MAIS DE UMA AMOSTRA COLETADA
- AJF* ; JGC* — AMOSTRA COM UMA SECÇÃO DELGADA
- AJF** ; JGC*** — AMOSTRA COM MAIS DE UMA SECÇÃO DELGADA

CAMINHAMENTO A PÉ

CAMINHAMENTO A BARCO

POVOADO

FAZENDA

RODOVIA SEM ASFALTO

ESTRADA CARROÇÁVEL

DECLINAÇÃO MAGNÉTICA

N.M. N.V.

7°

LINHA DE CORTE

COMPANHIA DE PESQUISA DE RECURSOS MINERAIS

EXECUTADO SOB SUPERVISÃO DO CEAER / CPRM

FOTOGRAFIAS 1:60 000 USAF	MOSAICO NÃO CONTROLADO	FEV. 1972

SD. 21 - Y - D - IV

NÚMERO DA QUADRÍCULA

DSG: 2194 USAF: 5794

ESCALA NOMINAL

1:100 000

ELABORADO POR GEOCARTA S.A.

LOCALIZAÇÃO DA QUADRÍCULA

ARTICULAÇÃO DA QUADRÍCULA

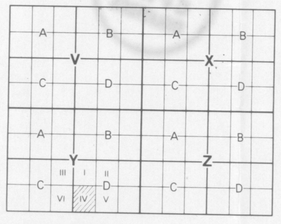

MINISTÉRIO DAS MINAS E ENERGIA
DEPARTAMENTO NACIONAL DA PRODUÇÃO MINERAL

LEGENDA

CONVENÇÕES

- AJF, JGC — ESTAÇÕES
- JGC — UMA AMOSTRA COLETADA
- JGC — AMOSTRA COM UMA SECÇÃO DELGADA
- CAMINHAMENTO A BARCO
- POVOADO
- RODOVIA SEM ASFALTO
- ESTRADA CARROÇÁVEL

DECLINAÇÃO MAGNÉTICA

N.M. N.V.

LINHA DE CORTE

COMPANHIA DE PESQUISA DE RECURSOS MINERAIS

EXECUTADO SOB SUPERVISÃO DO CEAER / CPRM

FOTOGRAFIAS 1:60 000 USAF	MOSAICO NÃO CONTROLADO	FEV. 1972

SD. 21 - Y - D - V
NÚMERO DA QUADRÍCULA

DSG: 2195 USAF: 5795

ESCALA NOMINAL
1:100 000

ELABORADO POR GEOCARTA S.A.

LOCALIZAÇÃO DA QUADRÍCULA

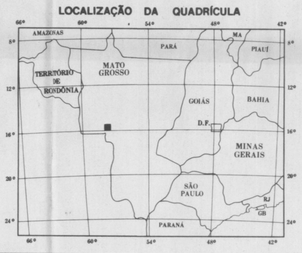

ARTICULAÇÃO DA QUADRÍCULA



MINISTÉRIO DAS MINAS E ENERGIA
DEPARTAMENTO NACIONAL DA PRODUÇÃO MINERAL

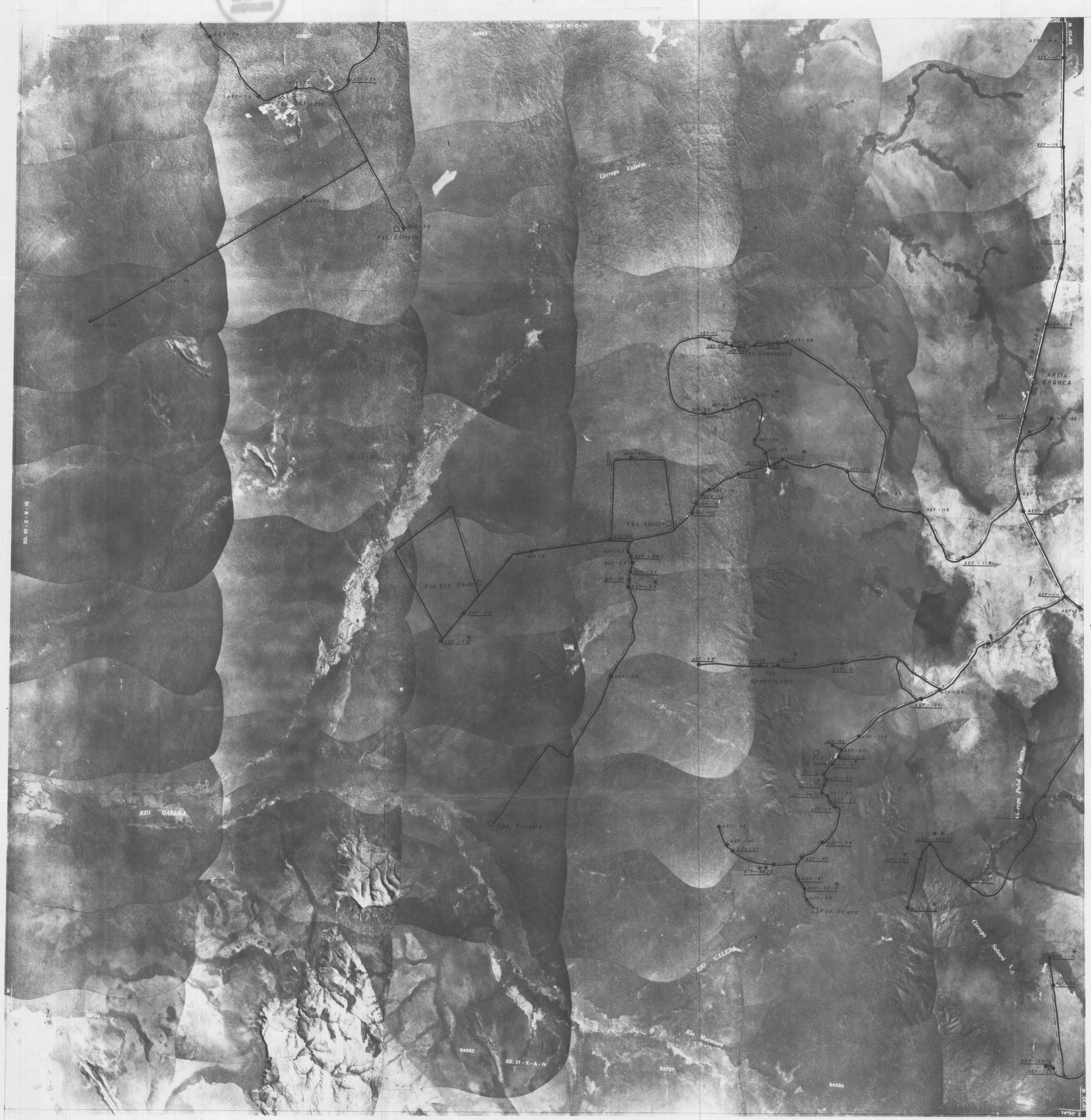

LEGENDA

CONVENÇÕES

- AEF - ESTAÇÕES
- AEF - UMA AMOSTRA COLETADA
- AEF/ - MAIS DE UMA AMOSTRA COLETADA
- AEF/g — UMA AMOSTRA GEOQUÍMICA COLETADA
- *AEF — AMOSTRA COM UMA SECÇÃO DELGADA
- **AEF — AMOSTRA COM MAIS DE UMA SECÇÃO DELGADA
- CAMINHAMENTO A PÉ
- POVOADO
- FAZENDA
- RODOVIA SEM ASFALTO
- ESTRADA CARROÇÁVEL
- CAMPO DE POUSO

DECLINAÇÃO MAGNÉTICA

N.M. N.V.

LINHA DE CORTE

COMPANHIA DE PESQUISA DE RECURSOS MINERAIS

EXECUTADO SOB SUPERVISÃO DO CEAER / CPRM

FOTOGRAFIAS	MOSAICO NÃO CONTROLADO	FEV. 1972
1:60 000 US F		

SD. 21 - Y - A - I
NÚMERO DA QUADRÍCULA

DSG: 2058 USAF: 5922

ESCALA NOMINAL
1:100 000

ELABORADO POR GEOCARTA S.A.

LOCALIZAÇÃO DA QUADRÍCULA

ARTICULAÇÃO DA QUADRÍCULA

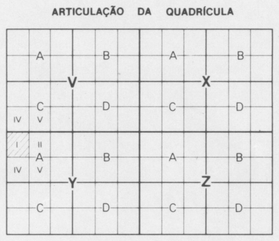

MINISTÉRIO DAS MINAS E ENERGIA
DEPARTAMENTO NACIONAL DA PRODUÇÃO MINERAL

LEGENDA

CONVENÇÕES

- AEF - ESTAÇÕES
- AEF — UMA AMOSTRA COLETADA
- AEF/Ig — UMA AMOSTRA GEOQUÍMICA COLETADA
- POVOADO
- RODOVIA SEM ASFALTO
- ESTRADA CARROÇÁVEL
- CAMPO DE POUSO

DECLINAÇÃO MAGNÉTICA

NM NV

7°

LINHA DE CORTE

COMPANHIA DE PESQUISA DE RECURSOS MINERAIS

EXECUTADO SOB SUPERVISÃO DO CEAER / CPRM

FOTOGRAFIAS 1:60 000 USAF	MOSAICO NÃO CONTROLADO	FEV. 197

SD. 21 - Y - A - II
NÚMERO DA QUADRÍCULA

DSG: 2059 USAF: 5923

ESCALA NOMINAL
1:100 000

ELABORADO POR GEOCARTA S.A.

LOCALIZAÇÃO DA QUADRÍCULA
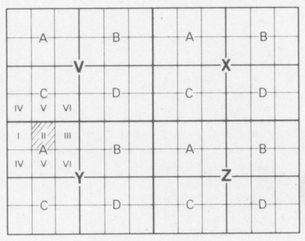
ARTICULAÇÃO DA QUADRÍCULA