COMPANHIA DE PESQUISA DE RECURSOS MINERAIS

PROJETO ELDORADO

RELATÓRIO INTEGRADO FINAL DE PESQUISA

ANEXOS I A VIII

VOLUME II

Autores: ***Geraldo Garrido Pinto***

Tarcisio Borin Junior

J-96

SUREM

ARQUIVO TÉCNICO

Relatório nº 1170

Nº de Volumes: 3 Fls 2-S

Phl 008896

SUPERINTENDÊNCIA REGIONAL DE SÃO PAULO

1982

APRESENTAÇÃO

Este volume contém os anexos (I a VIII) que acompanham o texto (volume I) e são os seguintes:

Anexo I - Mapa geológico e de anomalias geoquímicas-escala - 1:50.000

Anexo II - Mapa de localização de amostragem em sedimentos de corrente-escala 1:50.000.

Anexo III - Mapa geológico e de anomalias de "Follow-up" dos alvos da Faixa sul-escala 1:25.000

Anexo IV - Mapa geológico integrado dos alvos Piririca e São Pedro - escala 1:10.000

Anexo V - Mapa geológico do alvo Piririca - setores I e II - escala 1:4.000

Anexo VI - Mapa de localização dos furos de sonda e trabalhos de escavações do alvo Piririca - setores I e II - escala 1:4.000

Anexo VII - Boletim geológico dos furos de sonda - escala 1:500

Anexo VIII - Base planialtimétrica das faixas P_2^K e Q_2^I escala 1:500

CONVENÇÕES

ESTRATIGRÁFICAS

CENOZÓICO

QUATERNÁRIO

HOLOCENO

Qha | Qhc

Aluviões em geral (a) e sedimentos coluviais (c).

PLEISTOCENO

FORMAÇÃO PARIQUERA-AÇU

Qpp

Conglomerados semi-consolidados, areias e argilas.

MESOZÓICO

JURÁSSICO – CRETÁCEO

INTRUSIVAS BÁSICAS

db

Diques básicos em geral, incluindo basaltos, diabásios e gabros (db).

PALEOZÓICO

CAMBRO – ORDOVICIANO

ROCHAS CATACLÁSTICAS

Milonitos, filonitos e cataclasitos (~).

PRECAMBRIANO SUPERIOR À CAMBRIANO

ROCHAS GRANÍTICAS SIN A PÓS TECTÔNICAS

Gi

Complexos graníticos.

EO-PALEOZÓICO

GRUPO AÇUNGUI NÃO DIFERENCIADO

pEamp | pEampc | pEamm | pEama | pEamb

pEamcg | pEaBIF | pEax | pEaxm

Metassedimentos argilo-siltosos, incluindo ardósias, filitos, quartzo-sericita-xistos e siltitos argilosos subordinados (mp); metassedimentos carbonáticos, filitos e ardósias carbonáticos, metamargas (mpc); epicalcários, dolomitos argilosos, mármores (mm); metarenitos, quartzitos e epiquartzitos (ma); metabasitos, incluindo anfibolito, anfibólio-xistos, epigabros, epidiabásios, metadoreitos, metadioritos (mb); metaconglomerados polimíticos (mcg); formação ferrífera bandeada (BIF); quartzo-biotita-muscovita-clorita-xistos, eventualmente com granada, incluindo filitos, metassiltitos, metagrauvacos e metarcósios subordinados (x), quartzo-micaxistos com intercalações de mármore e rochas cálcio-silicatadas (xm).

OCORRÊNCIAS CADASTRADAS

Ag-Pb - chumbo, prata e cobre; Au-ouro; Au-Ag-ouro e prata; Fe-ferro; ↗ - ocorrência mineral; Ⓜ - mina subterrânea abandonada.

GEOLÓGICAS

- Contato geológico definido
- Contato geológico provável
- Contato geológico gradacional
- Falha definida
- Falha transcorrente ou de deslocamento com sentido do movimento conhecido
- Falha encoberta
- Alinhamentos estruturais
- Anticlinal ou antiforme sem caimento de eixo indicado
- Anticlinal ou antiforme com caimento de eixo indicado
- Sinclinal ou sinforme sem caimento de eixo indicado
- 60 Atitude de acamamento com mergulho indicado
- Atitude de acamamento com mergulho inclinado, não medido
- 45 Atitude de foliação com mergulho indicado
- Atitude de foliação com mergulho sub-vertical
- Atitude de foliação com mergulho inclinado, não medido

TOPOGRÁFICAS

Porto dos Pilões — Povoado

- Estrada sem pavimentação, tráfego permanente
- Drenagem
- Delimitação das áreas requeridas

(800.260 / 76) Número do processo do D.N.P.M.

GEOQUÍMICAS

- Delimitação dos alvos
- Áreas anômalas de cobre
- Áreas anômalas de chumbo
- Áreas anômalas de zinco
- (I) Alvo Pririca - Cobre, Chumbo, Zinco
- (II) Alvo Leite - Chumbo, Zinco
- (III) Alvo Nhunguara - Chumbo, Zinco
- (IV) Alvo Andorinhas - Cobre, Chumbo, Zinco
- (V) Alvo São Pedro - Cobre, Chumbo

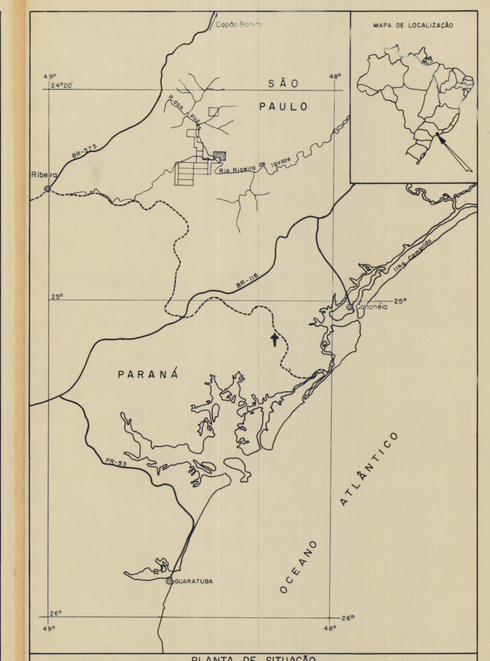
0 1.000 3.000 m

EQUIPE EXECUTORA

Geraldo Garrido Pinto
Tarcísio Barin Junior
Antonio A. G. P. da Silva
Ivo Pessoto Paiva

SUPERVISÃO TÉCNICA

Antonio Morgental (SUREG-S.P.)
Vitor Hugo S. de Castro (DEPEP)



PLANTA DE SITUAÇÃO

AEROPORTO — CIDADE — ESTRADA — RIOS — LIMITE INTERESTADUAL — ÁREAS REQUERIDAS

ESCALA 1:1000000

10 0 10 20 30 40Km

Processo DNPM	Alvará	Publicação DOU	Renovação de Prazo (2 anos)	
			Alvará	Publicação DOU
800.260/76	2094	28.07.1977	5282	23.09.1980
800.261/76	3409	14.07.1980	-	-
800.262/76	1712	17.05.1977	5283	23.09.1980
800.263/76	1696	16.05.1977	-	-
800.264/76	1632	09.05.1977	-	-
	3660 *	20.07.1978	-	-
800.265/76	3410	14.07.1980	-	-
800.266/76	1697	16.05.1977	5284	23.09.1980
800.267/76	1698	16.05.1977	5285	23.09.1980
800.268/76	1699	16.05.1977	5286	23.09.1980
800.269/76	1700	17.06.1977	4582	04.09.1980
800.270/76	1713	17.05.1977	5287	23.09.1980
800.271/76	1714	17.05.1977	5288	23.09.1980
800.272/76	1715	17.05.1977	5289	23.09.1980

* Alvará de Retificação

N

COMPANHIA DE PESQUISA DE RECURSOS MINERAIS

CPRM

SUPERINTENDÊNCIA REGIONAL DE SÃO PAULO

PROJETO ELDORADO

RELATÓRIO INTEGRADO FINAL DE PESQUISA

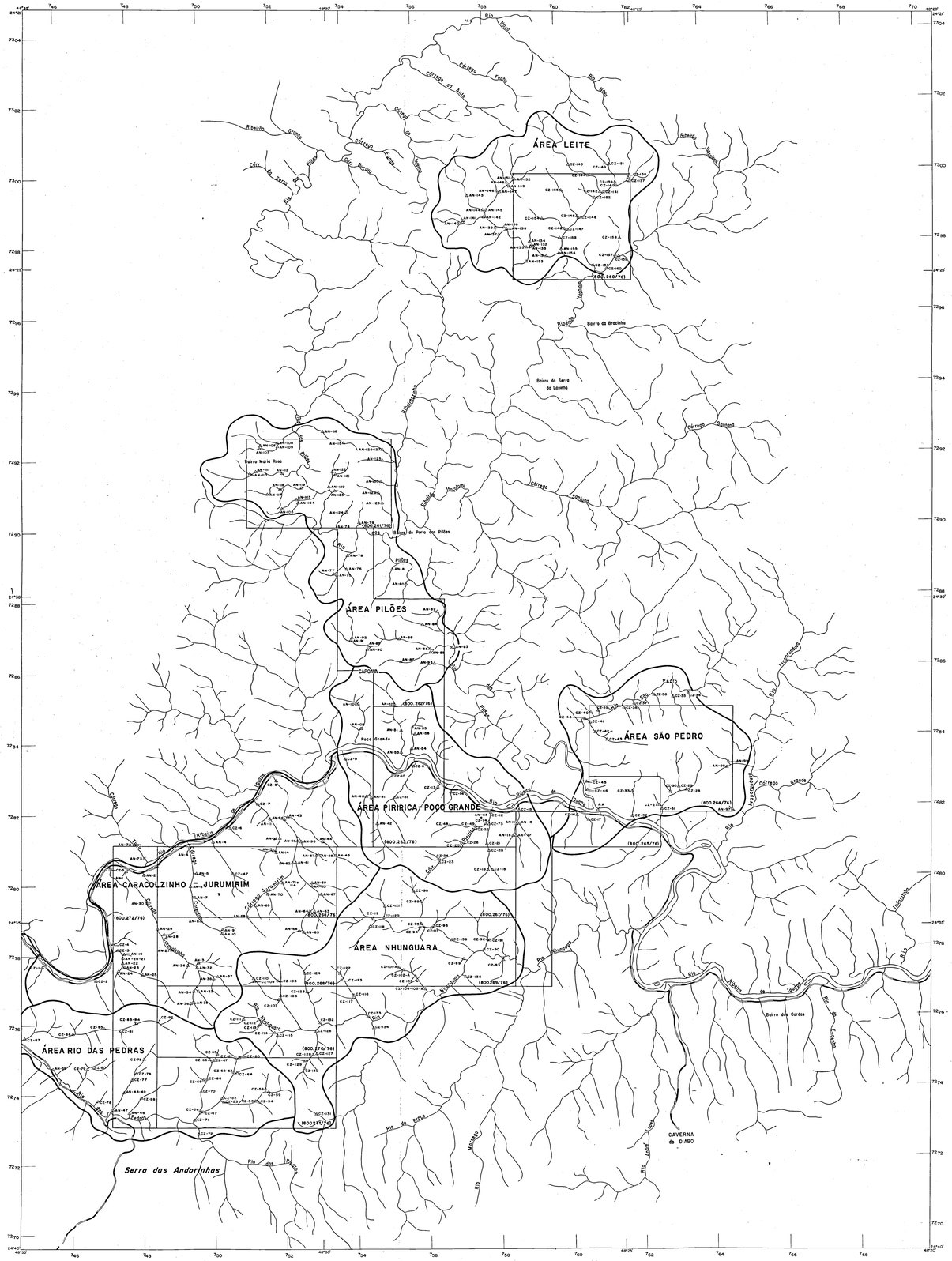
MAPA GEOLÓGICO E DE ANOMALIAS GEOQUÍMICAS

ANEXO I

LOCAL	DISTRITO	MUNICÍPIO	COMARCA	ESTADO
	IPORANGA	IPORANGA	ELDORADO	S.PAULO

PESQUISA DE	ÁREA	ESCALA
OURO – PRATA	12.975 ha	1:50000
REQUERENTE	RESPONSÁVEL TÉCNICO	
CIA DE PESQUISA DE RECURSOS MINERAIS—CPRM	JUDSON DA CUNHA E SILVA Geólogo CREA n.º 3.740-D - 2.ª Reg.	

Mod. B_01


ÁREA LEITE
(800.260/76)
Bairro da Brocinha
Bairro da Serra do Lajeado
Bairro Maria Rosa
Bairro da Porta dos Pilões
ÁREA PILÕES
(800.262/76)
CAPOEIRA
ÁREA PIRIRICA-POÇO GRANDE
(800.263/76)
Poço Grande
ÁREA SÃO PEDRO
(800.264/76)
(800.265/76)
ÁREA CARACOLZINHO - JURUMIRIM
(800.272/76)
(800.267/76)
ÁREA NHUNGUARA
(800.268/76)
(800.269/76)
ÁREA RIO DAS PEDRAS
(800.270/76)
(800.271/76)
Bairro dos Cordas
CAVERNA do DIABO
Serra das Andorinhas
Rio Ribeira
Rio Açungui
Ribeirão Grande
Córrego Fundo
Córrego da Serra
Córrego Sarandi
Córrego Jacupiranguinha
Córrego Grotão
Ribeirão Jacupiranga
Rio Pilões
Rio Piririca
Rio Poço Grande
Rio Jacupiranga
Rio Nhunguara
Rio Pedras
Rio Andorinha
Rio Betari
Rio Bonito
Rio Escuro
Rio Ipiranguinha
Rio Ipiranga
Rio Espinho
Rio Bispo
Rio Branco
Rio Pardo
Rio Preto
Rio Taquari
Rio Taquarinha
Rio Taquarinho
Rio Taquarussu
Rio Taquarussu Grande
Rio Taquarussu Mirim
Rio Taquarussu Pequeno
Rio Taquarussu Preto
Rio Taquarussu Verde
Rio Taquarussu Vermelho
Rio Taquarussu Vermelho Grande
Rio Taquarussu Vermelho Pequeno
Rio Taquarussu Vermelho Preto
Rio Taquarussu Vermelho Verde
Rio Taquarussu Vermelho Vermelho
Rio Taquarussu Vermelho Vermelho Grande
Rio Taquarussu Vermelho Vermelho Pequeno
Rio Taquarussu Vermelho Vermelho Preto
Rio Taquarussu Vermelho Vermelho Verde
Rio Taquarussu Vermelho Vermelho Vermelho
Rio Taquarussu Vermelho Vermelho Vermelho Grande
Rio Taquarussu Vermelho Vermelho Vermelho Pequeno
Rio Taquarussu Vermelho Vermelho Vermelho Preto
Rio Taquarussu Vermelho Vermelho Vermelho Verde
Rio Taquarussu Vermelho Vermelho Vermelho Vermelho
Rio Taquarussu Vermelho Vermelho Vermelho Vermelho Grande
Rio Taquarussu Vermelho Vermelho Vermelho Vermelho Pequeno
Rio Taquarussu Vermelho Vermelho Vermelho Vermelho Preto
Rio Taquarussu Vermelho Vermelho Vermelho Vermelho Verde
Rio Taquarussu Vermelho Vermelho Vermelho Vermelho Vermelho
Rio Taquarussu Vermelho Vermelho Vermelho Vermelho Vermelho Grande
Rio Taquarussu Vermelho Vermelho Vermelho Vermelho Vermelho Pequeno
Rio Taquarussu Vermelho Vermelho Vermelho Vermelho Vermelho Preto
Rio Taquarussu Vermelho Vermelho Vermelho Vermelho Vermelho Verde
Rio Taquarussu Vermelho Vermelho Vermelho Vermelho Vermelho Vermelho
Rio Taquarussu Vermelho Vermelho Vermelho Vermelho Vermelho Vermelho Grande
Rio Taquarussu Vermelho Vermelho Vermelho Vermelho Vermelho Vermelho Pequeno
Rio Taquarussu Vermelho Vermelho Vermelho Vermelho Vermelho Vermelho Preto
Rio Taquarussu Vermelho Vermelho Vermelho Vermelho Vermelho Vermelho Verde
Rio Taquarussu Vermelho Vermelho Vermelho Vermelho Vermelho Vermelho Vermelho
Rio Taquarussu Vermelho Vermelho Vermelho Vermelho Vermelho Vermelho Vermelho Grande
Rio Taquarussu Vermelho Vermelho Vermelho Vermelho Vermelho Vermelho Vermelho Pequeno
Rio Taquarussu Vermelho Vermelho Vermelho Vermelho Vermelho Vermelho Vermelho Preto
Rio Taquarussu Vermelho Vermelho Vermelho Vermelho Vermelho Vermelho Vermelho Verde
Rio Taquarussu Vermelho Vermelho Vermelho Vermelho Vermelho Vermelho Vermelho Vermelho
Rio Taquarussu Vermelho Vermelho Vermelho Vermelho Vermelho Vermelho Vermelho Vermelho Grande
Rio Taquarussu Vermelho Vermelho Vermelho Vermelho Vermelho Vermelho Vermelho Vermelho Pequeno
Rio Taquarussu Vermelho Vermelho Vermelho Vermelho Vermelho Vermelho Vermelho Vermelho Preto
Rio Taquarussu Vermelho Vermelho Vermelho Vermelho Vermelho Vermelho Vermelho Vermelho Verde
Rio Taquarussu Vermelho Vermelho Vermelho Vermelho Vermelho Vermelho Vermelho Vermelho Vermelho
Rio Taquarussu Vermelho Vermelho Vermelho Vermelho Vermelho Vermelho Vermelho Vermelho Vermelho Grande
Rio Taquarussu Vermelho Vermelho Vermelho Vermelho Vermelho Vermelho Vermelho Vermelho Vermelho Pequeno
Rio Taquarussu Vermelho Vermelho Vermelho Vermelho Vermelho Vermelho Vermelho Vermelho Vermelho Preto
Rio Taquarussu Vermelho Vermelho Vermelho Vermelho Vermelho Vermelho Vermelho Vermelho Vermelho Verde
Rio Taquarussu Vermelho Vermelho Vermelho Vermelho Vermelho Vermelho Vermelho Vermelho Vermelho Vermelho
Rio Taquarussu Vermelho Vermelho Vermelho Vermelho Vermelho Vermelho Vermelho Vermelho Vermelho Vermelho Grande
Rio Taquarussu Vermelho Vermelho Vermelho Vermelho Vermelho Vermelho Vermelho Vermelho Vermelho Vermelho Pequeno
Rio Taquarussu Vermelho Vermelho Vermelho Vermelho Vermelho Vermelho Vermelho Vermelho Vermelho Vermelho Preto
Rio Taquarussu Vermelho Vermelho Vermelho Vermelho Vermelho Vermelho Vermelho Vermelho Vermelho Vermelho Verde
Rio Taquarussu Vermelho Vermelho Vermelho Vermelho Vermelho Vermelho Vermelho Vermelho Vermelho Vermelho Vermelho
Rio Taquarussu Vermelho Vermelho Vermelho Vermelho Vermelho Vermelho Vermelho Vermelho Vermelho Vermelho Vermelho Grande
Rio Taquarussu Vermelho Vermelho Vermelho Vermelho Vermelho Vermelho Vermelho Vermelho Vermelho Vermelho Vermelho Pequeno
Rio Taquarussu Vermelho Vermelho Vermelho Vermelho Vermelho Vermelho Vermelho Vermelho Vermelho Vermelho Vermelho Preto
Rio Taquarussu Vermelho Vermelho Vermelho Vermelho Vermelho Vermelho Vermelho Vermelho Vermelho Vermelho Vermelho Verde
Rio Taquarussu Vermelho Vermelho Vermelho Vermelho Vermelho Vermelho Vermelho Vermelho Vermelho Vermelho Vermelho Vermelho
Rio Taquarussu Vermelho Vermelho Vermelho Vermelho Vermelho Vermelho Vermelho Vermelho Vermelho Vermelho Vermelho Vermelho Grande
Rio Taquarussu Vermelho Vermelho Vermelho Vermelho Vermelho Vermelho Vermelho Vermelho Vermelho Vermelho Vermelho Vermelho Pequeno
Rio Taquarussu Vermelho Vermelho Vermelho Vermelho Vermelho Vermelho Vermelho Vermelho Vermelho Vermelho Vermelho Vermelho Preto
Rio Taquarussu Vermelho Vermelho Vermelho Vermelho Vermelho Vermelho Vermelho Vermelho Vermelho Vermelho Vermelho Vermelho Verde
Rio Taquarussu Vermelho Vermelho Vermelho Vermelho Vermelho Vermelho Vermelho Vermelho Vermelho Vermelho Vermelho Vermelho Vermelho
Rio Taquarussu Vermelho Vermelho Vermelho Vermelho Vermelho Vermelho Vermelho Vermelho Vermelho Vermelho Vermelho Vermelho Vermelho Grande
Rio Taquarussu Vermelho Vermelho Vermelho Vermelho Vermelho Vermelho Vermelho Vermelho Vermelho Vermelho Vermelho Vermelho Vermelho Pequeno
Rio Taquarussu Vermelho Vermelho Vermelho Vermelho Vermelho Vermelho Vermelho Vermelho Vermelho Vermelho Vermelho Vermelho Vermelho Preto
Rio Taquarussu Vermelho Vermelho Vermelho Vermelho Vermelho Vermelho Vermelho Vermelho Vermelho Vermelho Vermelho Vermelho Vermelho Verde
Rio Taquarussu Vermelho Vermelho Vermelho Vermelho Vermelho Vermelho Vermelho Vermelho Vermelho Vermelho Vermelho Vermelho Vermelho Vermelho
Rio Taquarussu Vermelho Vermelho Vermelho Vermelho Vermelho Vermelho Vermelho Vermelho Vermelho Vermelho Vermelho Vermelho Vermelho Vermelho Grande
Rio Taquarussu Vermelho Vermelho Vermelho Vermelho Vermelho Vermelho Vermelho Vermelho Vermelho Vermelho Vermelho Vermelho Vermelho Vermelho Pequeno
Rio Taquarussu Vermelho Vermelho Vermelho Vermelho Vermelho Vermelho Vermelho Vermelho Vermelho Vermelho Vermelho Vermelho Vermelho Vermelho Preto
Rio Taquarussu Vermelho Vermelho Vermelho Vermelho Vermelho Vermelho Vermelho Vermelho Vermelho Vermelho Vermelho Vermelho Vermelho Vermelho Verde
Rio Taquarussu Vermelho Vermelho Vermelho Vermelho Vermelho Vermelho Vermelho Vermelho Vermelho Vermelho Vermelho Vermelho Vermelho Vermelho Vermelho
Rio Taquarussu Vermelho Vermelho Vermelho Vermelho Vermelho Vermelho Vermelho Vermelho Vermelho Vermelho Vermelho Vermelho Vermelho Vermelho Vermelho Grande
Rio Taquarussu Vermelho Vermelho Vermelho Vermelho Vermelho Vermelho Vermelho Vermelho Vermelho Vermelho Vermelho Vermelho Vermelho Vermelho Vermelho Pequeno
Rio Taquarussu Vermelho Vermelho Vermelho Vermelho Vermelho Vermelho Vermelho Vermelho Vermelho Vermelho Vermelho Vermelho Vermelho Vermelho Vermelho Preto
Rio Taquarussu Vermelho Vermelho Vermelho Vermelho Vermelho Vermelho Vermelho Vermelho Vermelho Vermelho Vermelho Vermelho Vermelho Vermelho Vermelho Verde
Rio Taquarussu Vermelho Vermelho Vermelho Vermelho Vermelho Vermelho Vermelho Vermelho Vermelho Vermelho Vermelho Vermelho Vermelho Vermelho Vermelho Vermelho
Rio Taquarussu Vermelho Vermelho Vermelho Vermelho Vermelho Vermelho Vermelho Vermelho Vermelho Vermelho Vermelho Vermelho Vermelho Vermelho Vermelho Vermelho Grande
Rio Taquarussu Vermelho Vermelho Vermelho Vermelho Vermelho Vermelho Vermelho Vermelho Vermelho Vermelho Vermelho Vermelho Vermelho Vermelho Vermelho Vermelho Pequeno
Rio Taquarussu Vermelho Vermelho Vermelho Vermelho Vermelho Vermelho Vermelho Vermelho Vermelho Vermelho Vermelho Vermelho Vermelho Vermelho Vermelho Vermelho Preto
Rio Taquarussu Vermelho Vermelho Vermelho Vermelho Vermelho Vermelho Vermelho Vermelho Vermelho Vermelho Vermelho Vermelho Vermelho Vermelho Vermelho Vermelho Verde
Rio Taquarussu Vermelho Vermelho Vermelho Vermelho Vermelho Vermelho Vermelho Vermelho Vermelho Vermelho Vermelho Vermelho Vermelho Vermelho Vermelho Vermelho Vermelho
Rio Taquarussu Vermelho Vermelho Vermelho Vermelho Vermelho Vermelho Vermelho Vermelho Vermelho Vermelho Vermelho Vermelho Vermelho Vermelho Vermelho Vermelho Vermelho Grande
Rio Taquarussu Vermelho Vermelho Vermelho Vermelho Vermelho Vermelho Vermelho Vermelho Vermelho Vermelho Vermelho Vermelho Vermelho Vermelho Vermelho Vermelho Vermelho Pequeno
Rio Taquarussu Vermelho Vermelho Vermelho Vermelho Vermelho Vermelho Vermelho Vermelho Vermelho Vermelho Vermelho Vermelho Vermelho Vermelho Vermelho Vermelho Vermelho Preto
Rio Taquarussu Vermelho Vermelho Vermelho Vermelho Vermelho Vermelho Vermelho Vermelho Vermelho Vermelho Vermelho Vermelho Vermelho Vermelho Vermelho Vermelho Vermelho Verde
Rio Taquarussu Vermelho Vermelho Vermelho Vermelho Vermelho Vermelho Vermelho Vermelho Vermelho Vermelho Vermelho Vermelho Vermelho Vermelho Vermelho Vermelho Vermelho Vermelho
Rio Taquarussu Vermelho Vermelho Vermelho Vermelho Vermelho Vermelho Vermelho Vermelho Vermelho Vermelho Vermelho Vermelho Vermelho Vermelho Vermelho Vermelho Vermelho Vermelho Grande
Rio Taquarussu Vermelho Vermelho Vermelho Vermelho Vermelho Vermelho Vermelho Vermelho Vermelho Vermelho Vermelho Vermelho Vermelho Vermelho Vermelho Vermelho Vermelho Vermelho Pequeno
Rio Taquarussu Vermelho Vermelho Vermelho Vermelho Vermelho Vermelho Vermelho Vermelho Vermelho Vermelho Vermelho Vermelho Vermelho Vermelho Vermelho Vermelho Vermelho Vermelho Preto
Rio Taquarussu Vermelho Vermelho Vermelho Vermelho Vermelho Vermelho Vermelho Vermelho Vermelho Vermelho Vermelho Vermelho Vermelho Vermelho Vermelho Vermelho Vermelho Vermelho Verde
Rio Taquarussu Vermelho Vermelho Vermelho Vermelho Vermelho Vermelho Vermelho Vermelho Vermelho Vermelho Vermelho Vermelho Vermelho Vermelho Vermelho Vermelho Vermelho Vermelho Vermelho
Rio Taquarussu Vermelho Vermelho Vermelho Vermelho Vermelho Vermelho Vermelho Vermelho Vermelho Vermelho Vermelho Vermelho Vermelho Vermelho Vermelho Vermelho Vermelho Vermelho Vermelho Grande
Rio Taquarussu Vermelho Vermelho Vermelho Vermelho Vermelho Vermelho Vermelho Vermelho Vermelho Vermelho Vermelho Vermelho Vermelho Vermelho Vermelho Vermelho Vermelho Vermelho Vermelho Pequeno
Rio Taquarussu Vermelho Vermelho Vermelho Vermelho Vermelho Vermelho Vermelho Vermelho Vermelho Vermelho Vermelho Vermelho Vermelho Vermelho Vermelho Vermelho Vermelho Vermelho Vermelho Preto
Rio Taquarussu Vermelho Vermelho Vermelho Vermelho Vermelho Vermelho Vermelho Vermelho Vermelho Vermelho Vermelho Vermelho Vermelho Vermelho Vermelho Vermelho Vermelho Vermelho Vermelho Verde
Rio Taquarussu Vermelho
Rio Taquarussu Vermelho Grande
Rio Taquarussu Vermelho Pequeno
Rio Taquarussu Vermelho Preto
Rio Taquarussu Vermelho Verde
Rio Taquarussu Vermelho
Rio Taquarussu Vermelho Grande
Rio Taquarussu Vermelho Pequeno
Rio Taquarussu Vermelho Preto
Rio Taquarussu Vermelho Verde
Rio Taquarussu Vermelho
Rio Taquarussu Vermelho Grande
Rio Taquarussu Vermelho Pequeno
Rio Taquarussu Vermelho Preto
Rio Taquarussu Vermelho Verde
Rio Taquarussu Vermelho
Rio Taquarussu Vermelho Grande
Rio Taquarussu Vermelho Pequeno
Rio Taquarussu Vermelho Preto
Rio Taquarussu Vermelho Verde
Rio Taquarussu Vermelho
Rio Taquarussu Vermelho Grande
Rio Taquarussu Vermelho Pequeno
Rio Taquarussu Vermelho Preto
Rio Taquarussu Vermelho Verde
Rio Taquarussu Vermelho
Rio Taquarussu Vermelho

CONVENÇÕES

ESTRATIGRÁFICAS

CENOZÓICO

QUATERNÁRIO

HOLOCENO

Qha Qhc

Aluviões em geral (a) e sedimentos coluviais (c).

PLEISTOCENO

FORMAÇÃO PARIQUERA - AÇU

Qpp

Conglomerados semi-consolidados , areias e argilas.

MESOZÓICO

JURÁSSICO – CRETÁCEO

INTRUSIVAS BÁSICAS

Jβ

Diques básicos em geral, incluindo basaltos, diabásios e gabros (db).

PALEOZÓICO

CAMBRO - ORDOVICIANO

ROCHAS CATACLÁSTICAS

Milonitos, filonitos e cataclasitos (~).

PRECAMBRIANO SUPERIOR À CAMBRIANO

ROCHAS GRANÍTICAS SIN A PÓS TECTÔNICAS

Gl

Complexos graníticos.

EO - PALEOZÓICO

GRUPO AÇUNGUI NÃO DIFERENCIADO

pCamp pCampq pCampc pCamb pCamb pCamq pCax pCam

Metassedimentos argilo-siltosos, incluindo ardósias , filitos ; quartzo-sericita-xistos e siltitos argilosos subordinados (mp); metassedimentos carbonáticos, filitos e ardósias carbonáticas, metamargas (mpc); epicalcários , dolomitos argilosos, mármores (mm); metarenitos, quartzitos e epiquartzitos (mq); metabasitos, incluindo anfibolito , anfibólio-xistos , epidotitos , epidotitos, metadioritos (mb); metaconglomerados polimíticos (mcg); quartzo-biotita-muscovita-clorita-xistos, eventualmente com granada, incluindo filitos, metassiltitos, metagravacas e metarcósios subordinados (s) , quartzo- micaxistos com intercalações de mármore e rochas cálcio-silicatadas (xm).

OCORRÊNCIAS CADASTRADAS

Ag - Pb - chumbo , prata e cobre ; Au - ouro ; Au-Ag - ouro e prata ; Fe - ferro ; ↗ - ocorrência mineral ; Ⓜ - mina subterrânea abandonada.

GEOLÓGICAS

- Contato geológico definido
- Contato geológico provável
- Contato geológico gradacional
- Falha definida
- Falha transcorrente ou de deslocamento com sentido do movimento conhecido
- Falha encoberta
- Alinhamentos estruturais
- Anticlinal ou antiforme sem caimento de eixo indicado
- Anticlinal ou antiforme com caimento de eixo indicado
- Sinclinal ou sinforme sem caimento de eixo indicado
- 65 Atitude de acamamento com mergulho indicado
- Atitude de acamamento com mergulho inclinado , não medido
- 45 Atitude de foliação com mergulho indicado
- Atitude de foliação com mergulho sub-vertical
- Atitude de foliação com mergulho inclinado , não medido

TOPOGRÁFICAS

- Porto dos Pilões — Povoado
- Estrada sem pavimentação, tráfego permanente
- Drenagem
- Delimitação das áreas requeridas
- (800.260 / 76) — Número do processo do D.N.P.M.

GEOQUÍMICAS

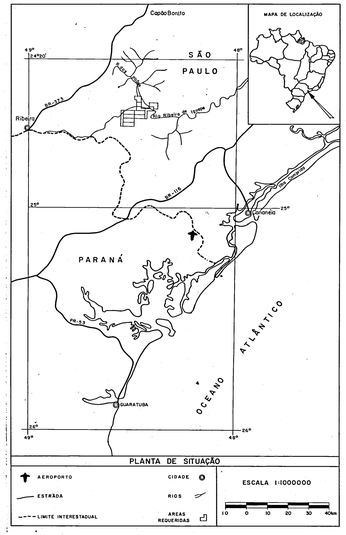
- Delimitação dos alvos
- Áreas anômalas de cobre
- Áreas anômalas de chumbo
- Áreas anômalas de zinco
- (I) Alvo Pitirica - Cobre, chumbo , zinco
- (III) Alvo Nhunguara - Chumbo , zinco
- (IV) Alvo Andorinhas - Cobre, chumbo, zinco
- (V) Alvo São Pedro - Cobre, chumbo

EQUIPE EXECUTORA

Geraldo Garrido Pinto
Torcisio Barin Junior
Antonio A. G. P. da Silva
Ivo Pessato Paiva

SUPERVISÃO TÉCNICA

Antonio Morgental (SUREG - S.P.)
Vitor Hugo S. de Castro (DEPEP)



PLANTA DE SITUAÇÃO

AEROPORTO · CIDADE · ESTRADA · RIOS · LIMITE INTERESTADUAL · ÁREAS REQUERIDAS

ESCALA 1:1000000

10 0 10 20 30 40Km

Processo DNPM	Alvará	Publicação DOU	Renovação de Prazo (2 anos)	
			Alvará	Publicação DOU
800.260/76	2094	28.07.1977	5282	23.09.1980
800.261/76	3409	14.07.1980	-	-
800.262/76	1712	17.05.1977	5283	23.09.1980
800.263/76	1696	16.05.1977	-	-
800.264/76	1632 e 3660 *	09.05.1977 20.07.1978	-	-
800.265/76	3410	14.07.1980	-	-
800.266/76	1697	16.05.1977	5284	23.09.1980
800.267/76	1898	16.05.1977	5285	23.09.1980
800.268/76	1699	16.05.1977	5286	23.09.1980
800.269/76	1700	17.06.1977	4582	04.09.1980
800.270/76	1713	17.05.1977	5287	23.09.1980
800.271/76	1714	17.05.1977	5288	23.09.1980
800.272/76	1715	17.05.1977	5289	23.09.1980

* Alvará de Retificação

N

COMPANHIA DE PESQUISA DE RECURSOS MINERAIS
CPRM
SUPERINTENDÊNCIA REGIONAL DE SÃO PAULO

PROJETO ELDORADO

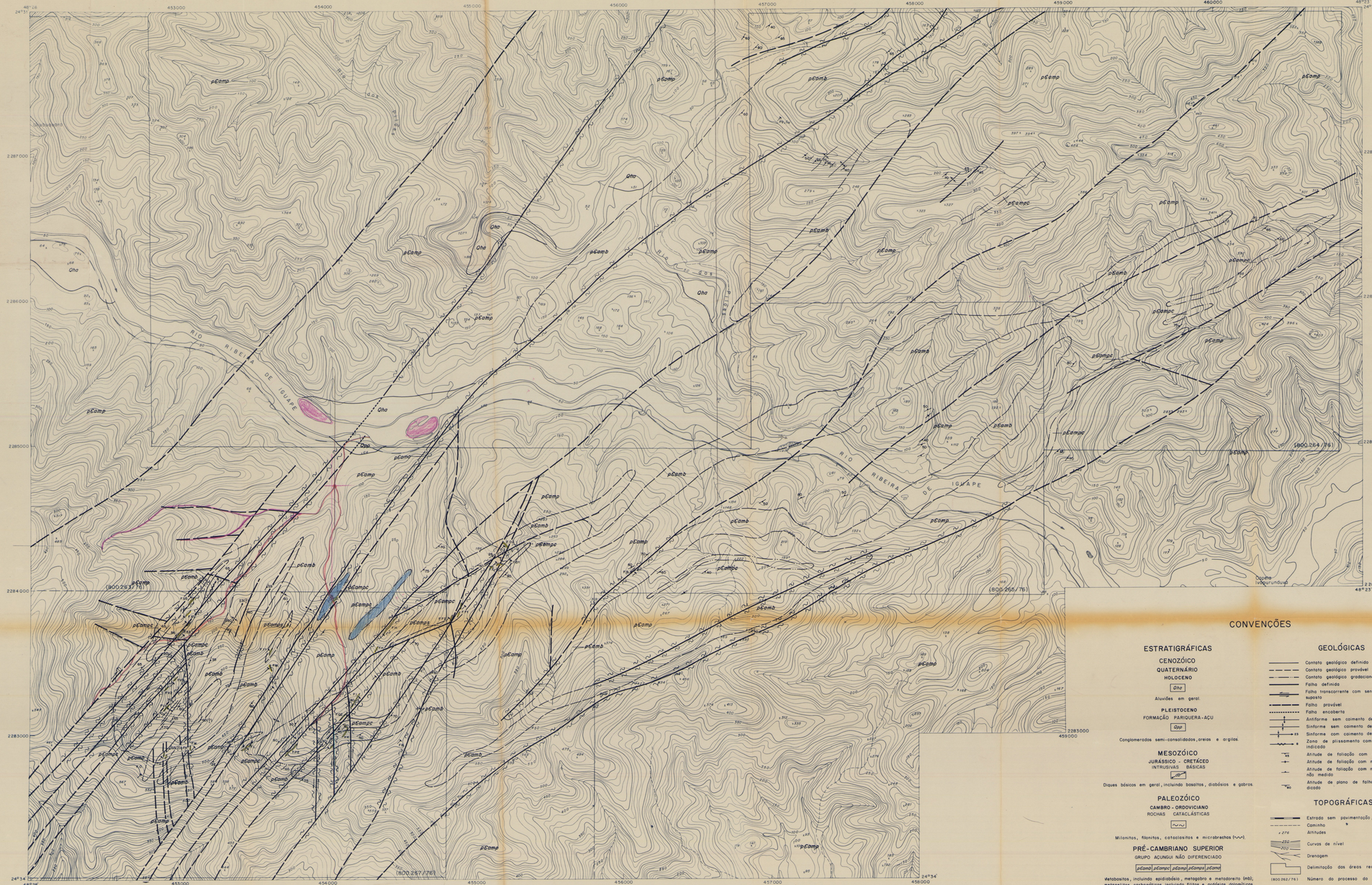
RELATÓRIO INTEGRADO FINAL DE PESQUISA

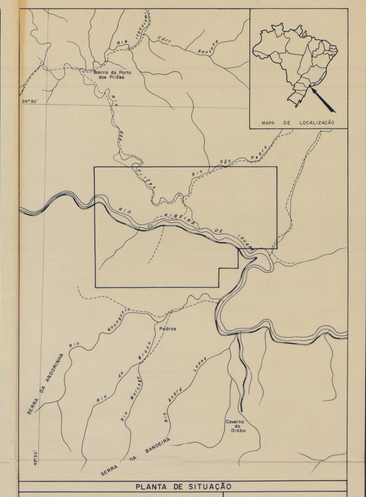
MAPA GEOLÓGICO E DE ANOMALIAS DE "FOLLOW-UP" DOS ALVOS DA FAIXA SUL

ANEXO III

LOCAL	DISTRITO	MUNICÍPIO	COMARCA	ESTADO
	IPORANGA	IPORANGA	ELDORADO	S.PAULO

PESQUISA DE	ÁREA	ESCALA
OURO - PRATA	12.975 ha	1:25000
REQUERENTE	RESPONSÁVEL TÉCNICO	
CIA. DE PESQUISA DE RECURSOS MINERAIS — CPRM	JUDSON DA CUNHA E SILVA Geólogo CREA n.º 3.742-D - 2ª Rgₒ.	





PLANTA DE SITUAÇÃO

ESTRADA
CAMINHO
RIOS
ÁREAS REQUERIDAS
ESCALA 1:100.000
0 1 2 3 4 5 km

Processo DNPM	Alvará	Publicação DOU	Renovação de Prazo (2 anos)	
			Alvará	Publicação DOU
800.263 / 76	1696	16.05.1977	-	-
800.264 / 76	1632 *	09.05.1977	-	-
	3660	20.07.1978	-	-
800.265 / 76	3410	14.07.1980	-	-
800.267 / 76	1698	16.05.1977	5285	23.09.1980

* Alvará de Retificação

N

CONVENÇÕES

ESTRATIGRÁFICAS

CENOZÓICO
QUATERNÁRIO
HOLOCENO
Qha
Aluviões em geral.

PLEISTOCENO
FORMAÇÃO PARIQUERA-AÇU
Qpp
Conglomerados semi-consolidados, areias e argilas.

MESOZÓICO
JURÁSSICO - CRETÁCEO
INTRUSIVAS BÁSICAS
Kd
Diques básicos em geral, incluindo basaltos, diabásios e gabros.

PALEOZÓICO
CAMBRO - ORDOVICIANO
ROCHAS CATACLÁSTICAS
Milonitos, filonitos, cataclasitos e microbrechas.

PRÉ-CAMBRIANO SUPERIOR
GRUPO ACUNGUI NÃO DIFERENCIADO
pCamb pCampc pCamp pCampa pCama
Metabasitos, incluindo epidiabásio, metagabro e metadoreito (mb); metapelitos carbonáticos, incluindo filitos e ardósias dolomíticas ou calcíticas, dolomitos e epicalcários impuros (mpc); metapelitos; representados por filitos e ardósias (mp); metassiltitos(mps); quartzitos, metarenitos e epiquartzitos (mq).

OCORRÊNCIAS CADASTRADAS
FPZ - Veio de quartzo contendo Au e Ag, além de metais básicos associados.

GEOLÓGICAS

Contato geológico definido
Contato geológico provável
Contato geológico gradacional
Falha definida
Falha transcorrente com sentido do movimento suposto
Falha provável
Falha encoberta
Antiforme sem caimento de eixo indicado
Sinforme sem caimento de eixo indicado
Sinforme com caimento de eixo indicado
Zona de plissamento com caimento de eixo indicado
Atitude de foliação com mergulho indicado
Atitude de foliação com mergulho subvertical
Atitude de foliação com mergulho inclinado, não medido
Atitude de plano de falha com mergulho indicado

TOPOGRÁFICAS

Estrada sem pavimentação, tráfego permanente
Caminho
Altitudes
Curvas de nível
Drenagem
Delimitação dos áreas requeridas
(800.262/76) Número do processo do D.N.P.M.

EQUIPE EXECUTORA

Geraldo Garrido Pinto
Tarcísio Barin Junior
Antonio A. G. P. de Silva

Supervisão Técnica: Antonio Morgental (SUREG-SP)
Vitor Hugo S. de Castro (DEPEP)

COMPANHIA DE PESQUISA DE RECURSOS MINERAIS
CPRM
SUPERINTENDÊNCIA REGIONAL DE SÃO PAULO

PROJETO ELDORADO

RELATÓRIO ~~INTEGRADO FINAL~~ DE PESQUISA

MAPA GEOLÓGICO INTEGRADO DOS ALVOS PIRIRICA e SÃO PEDRO

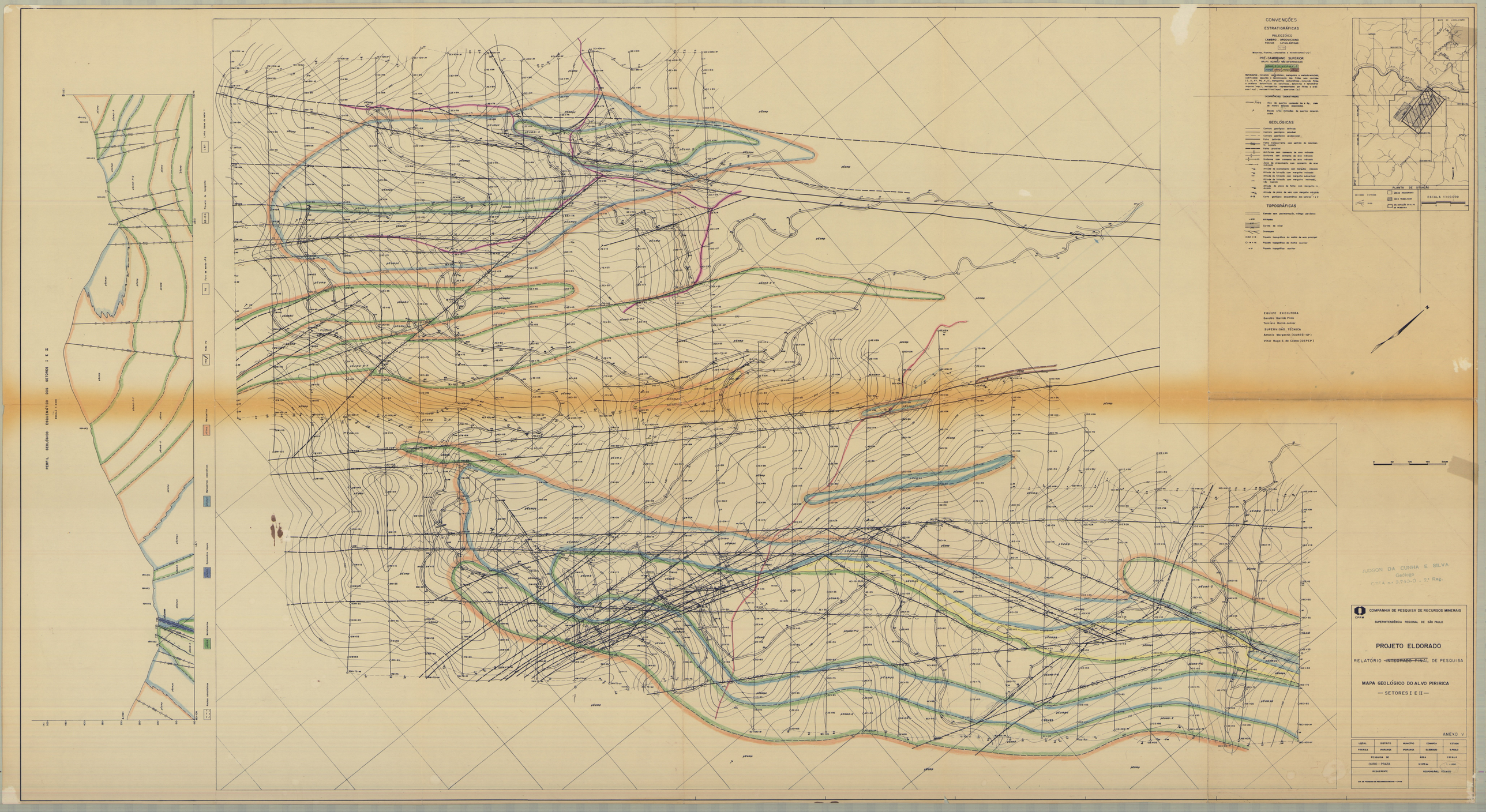
ANEXO IV

LOCAL	DISTRITO	MUNICÍPIO	COMARCA	ESTADO
PIRIRICA SÃO PEDRO	IPORANGA	IPORANGA	ELDORADO	S.PAULO

PESQUISA DE	ÁREA	ESCALA
OURO - PRATA	12.975 ha	1:10.000
REQUERENTE	RESPONSÁVEL TÉCNICO	
CIA DE PESQUISA DE RECURSOS MINERAIS — CPRM	JUDSON DA CUNHA E SILVA CREA Nº 0.060.D - 2ª Reg.	

SECDES CPRM - SUREG/SP

DES Nº 196/04/81


CONVENÇÕES
ESTRATIGRÁFICAS
PALEOZÓICO
CAMBRO - ORDOVICIANO
ROCHAS CATACLÁSTICAS
PRÉ-CAMBRIANO SUPERIOR
GRUPO ALTAMIRA - SUÍTE SÃO GERALDO
GEOLÓGICAS
TOPOGRÁFICAS
PLANTA DE SITUAÇÃO
ESCALA 1/100.000
EQUIPE EXECUTORA
Geraldo Garrido Pinto
Tarcísio Barra Junior
SUPERVISÃO TÉCNICA
Antonio Morgental (SUREG-SP)
Vitor Hugo S. de Castro (DEPEP)
PERFIL GEOLÓGICO ESQUEMÁTICO DOS SETORES I E II
ESCALA 1:5000
JUDSON DA CUNHA E SILVA
Geólogo
CREA Nº 3743-D - 2ª Reg.
COMPANHIA DE PESQUISA DE RECURSOS MINERAIS
SUPERINTENDÊNCIA REGIONAL DE SÃO PAULO
PROJETO ELDORADO
RELATÓRIO ~~INTEGRADO FINAL~~ DE PESQUISA
MAPA GEOLÓGICO DO ALVO PIRIRICA
— SETORES I E II —
ANEXO V
LOCAL PIRIRICA
DISTRITO IPORANGA
MUNICÍPIO IPORANGA
COMARCA ELDORADO
ESTADO S.PAULO
PESQUISA DE OURO - PRATA
ÁREA 12.875 ha
ESCALA 1:2.000
REQUERENTE
RESPONSÁVEL TÉCNICO
CIA DE PESQUISA DE RECURSOS MINERAIS - CPRM

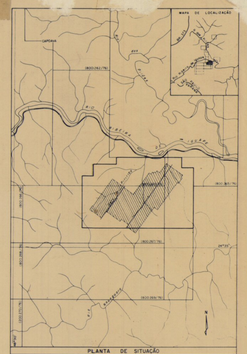
CONVENÇÕES

- PP-8 — Poço
- T-10 — Trincheira
- D-15 — Decapagem
- DM-2 — Decapagem com fogo
- ▲JN-33-50 — Amarragem de canal
- △JB-BW-896 — Amarra portuar ou composta (em análise química)
- ■TB-185 — Amarra com análise petrográfica
- ◧TB-185 — Amarra com análise espectrográfica semi-quantitativa para 30 elementos
- ◪JP-83 — Amarra com análise petrográfica, conográfica e semiquantitativa para 30 elementos
- ▩JP-102 — Amarra com análise petrográfica e calcográfica
- ■TB-692 — Amarra com análise calcográfica
- ●FS-09 — Furo de sonda c/ nº b com azimute e grau de inclinação indicados

TOPOGRÁFICAS


- Estrada sem pavimentação, tráfego periódico
- x.XXX — Altitude
- Curvas de nível
- Drenagem
- ⊙SE+1.5 — Piquete topográfico da malha de base principal
- ○1N-1.1E — Piquete topográfico da malha auxiliar
- x.xx — Piquete topográfico auxiliar

MAPA DE LOCALIZAÇÃO



PLANTA DE SITUAÇÃO

ESTRADA · RIOS · ÁREAS REQUERIDAS · ÁREA TRABALHADA · DELIMITAÇÃO DEALVO DE PESQUISA · ESCALA



Linha N-S

Linha E-W

Picadas transversais

Picada mestra

JUDSON DA CUNHA E SILVA
Geólogo
CREA n.º 3740-D - 2ª Reg.

EQUIPE EXECUTORA
Geraldo Garrido Pinto
Tarcísio Barrin Junior

SUPERVISÃO TÉCNICA
Antonio Morgental (SUREG-SP)
Vitor Hugo S. de Castro (DEPEP)

CPRM — COMPANHIA DE PESQUISA DE RECURSOS MINERAIS
SUPERINTENDÊNCIA REGIONAL DE SÃO PAULO

PROJETO ELDORADO


RELATÓRIO INTEGRADO FINAL DE PESQUISA

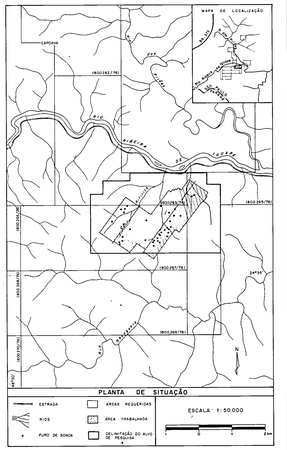
MAPA DE LOCALIZAÇÃO DOS FUROS DE SONDA E TRABALHOS DE ESCAVAÇÕES DO ALVO I PIRIRICA - SETOR I E II -

ANEXO VI

LOCAL	DISTRITO	MUNICÍPIO	COMARCA	ESTADO
PIRIRICA	IPORANGA	IPORANGA	ELDORADO	S.PAULO
PESQUISA DE		ÁREA		ESCALA
OURO - PRATA		18 975 ha		1:4.000
REQUERENTE		RESPONSÁVEL TÉCNICO		
DATA DE PESQUISA				

SUREG/SP





LEGENDA

- Solo e colúvio
- Milonito, protomilonito, filonito
- Microbrecha - brecha carbonática, cataclasito
- Sequência pelito-carbonática - metapelito carbonático - filito e ardósia dolomítica e/ou calcítica, calco-pelito
- Sequência carbonática impura - epicalcário pelítico - dolomito argiloso, mármore, dolomito quartzoso
- Metapelito: filito e ardósia, metarritmito, metapelito carbonoso
- Metapelito siltoso, metassiltito
- Quartzito, metarenito
- Metabasito - epidabásio, metagabro, diorito
- Veio de quartzo mineralizado
- Brecha silicosa mineralizada
- Veio de quartzo estéril
- N/R — Trecha sem recuperação ou não testemunhado
- Rochas intrusivas básicas (mesozóicas)
- Rochas intrusivas ácidas
- FP2 — Furo P2

COMPANHIA DE PESQUISA DE RECURSOS MINERAIS
CPRM

SUPERINTENDÊNCIA REGIONAL DE SÃO PAULO

PROJETO ELDORADO

RELATÓRIO ~~INTEGRADO FINAL~~ DE PESQUISA

BOLETIM GEOLÓGICO DOS FUROS DE SONDA

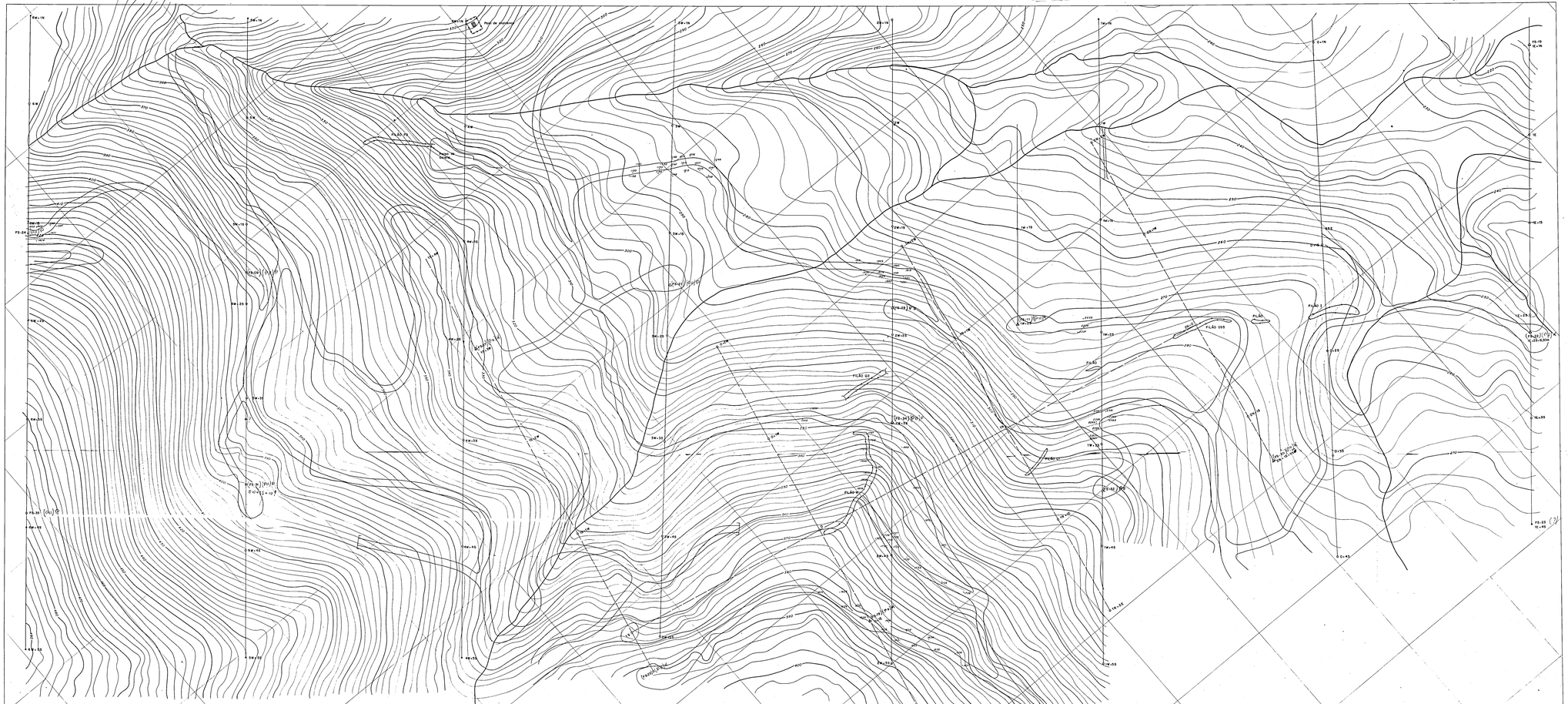
ANEXO VII

LOCAL	DISTRITO	MUNICÍPIO	COMARCA	ESTADO
PIRIRICA	IPORANGA	IPORANGA	ELDORADO	S.PAULO

PESQUISA DE	ÁREA	ESCALA
OURO — PRATA	12.975 ha	VERTICAL - 1:500

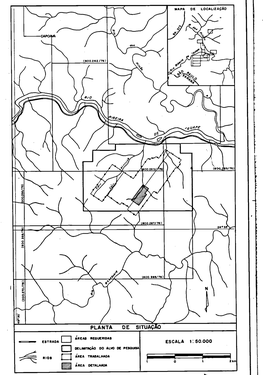
REQUERENTE	RESPONSÁVEL TÉCNICO
CIA. DE PESQUISA DE RECURSOS MINERAIS — CPRM	ADELSON DA CUNHA E SILVA


EQUIPE EXECUTORA
Sergio Garcia Pinto
Tercio Bom Jardim
SUPERVISÃO TÉCNICA
Antonio Morgenti - SUREG-SP
Victor Hugo S. de Castro - DEPEP/



CONVENÇÕES

- Drenagem
- Via de acesso não pavimentado
- Curvas de nível
- Filão
- FS-22 — Furo de Sonda
- 12E+25 — Piquete topográfico da malha de solo principal
- 4N+11E — Piquete topográfico da malha auxiliar
- +1500 — Piquete topográfico auxiliar





EQUIPE EXECUTORA
Geraldo Garrido Pinto
Tarcísio Barra Junior
SUPERVISÃO TÉCNICA
Antonio Henrique C.BAPISTA-SP)
Vitor Hugo S. de Castro (DEPEP)

COMPANHIA DE PESQUISA DE RECURSOS MINERAIS
CPRM
SUPERINTENDÊNCIA REGIONAL DE SÃO PAULO

PROJETO ELDORADO

RELATÓRIO ~~INTEGRADO FINAL~~ DE PESQUISA

BASE PLANIALTIMÉTRICA DAS FAIXAS P_2K E Q_2j

ANEXO VIII

LOCAL	DISTRITO	MUNICÍPIO	COMARCA	ESTADO
PIRIRICA	IPORANGA	IPORANGA	ELDORADO	S.PAULO
PESQUISA DE		ÁREA		ESCALA
OURO - PRATA		12.975 ha		1:500
REQUERENTE		RESPONSÁVEL TÉCNICO		
CIA DE PESQUISA DE RECURSOS MINERAIS — CPRM		JUDSON DA CUNHA E SILVA Geólogo CREA Nº 57430-D - 2ª Reg.		

DESENHO Nº 0116-M