CPRM
Serviço Geológico do Brasil

BRASIL UM PAÍS DE TODOS GOVERNO FEDERAL

MINISTÉRIO DE MINAS E ENERGIA
SECRETARIA DE MINAS E METALURGIA
CPRM - SERVIÇO GEOLÓGICO DO BRASIL

CORUMBÁ
FOLHA SE.21

PROGRAMA GEOLOGIA DO BRASIL

ENCARTE TECTÔNICO

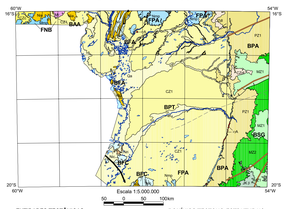

ENTIDADES TECTÔNICAS

COBERTURAS CENOZÓICAS
- Sn Sedimentos recentes
- Cib Cobertura cíclática
- Cdd Cobertura tafrética e detrito-tafrética

BACIAS SEDIMENTARES FANEROZÓICAS
- PZ1 MZ1 CZ1 Bacia intracratônica

BACIAS SEDIMENTARES PRETERZÓICAS
- Ma Arenito dominante
- Mc Rochas silicoclásticas dominantes

BACIAS DE ANTEPAÍS
- Ma Arenito dominante
- Mc Carbonato dominante

BACIAS REMANESCENTES (MARGEM PASSIVA SUCEDENDO RIFTES)
- Mmp Nmp Associação GPC e turbidítica

SUÍTES MAGMÁTICAS INTRAPLACA
- JPC Basalto continental
- Ka Suíte granítica pós-orogênica a anorogênica

OROGENOS PROTERROZÓICOS/ARCOS MAGMÁTICOS E BACIAS RELACIONADAS
- M Suíte granítica orogênica

NOTAÇÕES DE EON, ERAS E PERÍODOS:
K - Cretáceo; J - Jurássico; Tr - Triássico; N - Neoproterozóico; ◎ Cambriano; PZ - Paleozóico; MZ - Mesozóico (JK - Jurássico/Cretáceo); CZ - Cenozóico (Q - Quaternário)

Fonte: Mapa Tectônico do Brasil, escala 1:5.000.000, versão 2003 (Delgado et al., 2003)

DOMÍNIOS TECTONO-ESTRUTURAIS

BACIAS SEDIMENTARES FANEROZÓICAS
- BPT Bacia do Pantanal
- BSG Bacia Serra Geral
- BPA Bacia do Paraná

PROVÍNCIA TOCANTINS

OROGENO NEOPROTEROZÓICO (BRASILIANO)
- BSF Bacia/Faixa Sergipe
- BPA Bacia/Faixa Alto Paraguai
- BFC Bacia/Faixa Corumbá-Jacadigo

DOMÍNIO OROGÊNICO DE MARGEM CONTINENTAL
- FPA Faixa Paraguai

CRÁTON AMAZONAS

OROGENO MESOPROTEROZÓICO (SUNSÁS)
- BJG Bacia/Faixa Jauru

BACIA MÉSO A NEOPROTEROZÓICA DE ANTEPAÍS
- BAA Bacia/Faixa Aguapeí

DOMÍNIO OROGÊNICO COLISIONAL
- FNB Faixa Nova Brasilândia

CONVENÇÕES GEOFÍSICAS

Feições Aeromagnéticas Lineares

LIMITES ENTRE DOMÍNIOS E/OU PROVÍNCIAS TECTONO-ESTRUTURAIS (EXCETUANDO AS BACIAS)

Limites (um Acantonamento Estrutural)

ENCARTE DE RECURSOS MINERAIS

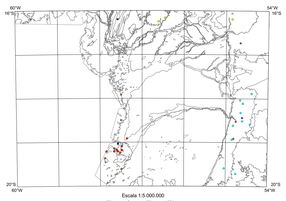

Agrupamento dos Recursos Minerais

- Água de uso balneário
- Água mineral, ou potável de mesa
- Gemas
- Insumos para agricultura
- Material de uso na construção civil
- Metais ferrosos
- Metais nobres
- Rochas e minerais industriais

Fonte: Banco de Dados da CPRM (Geobank)

RELAÇÃO DE RECURSOS MINERAIS SELECIONADOS E REPRESENTADOS NA FOLHA CORUMBÁ SE.21

1	Mn,Fe	URUCUM
2	Au	FAZENDA SALINAS
3	Au	LAJINHA
4	cod	CAMIL, FAZENDA PRIMAVERA
5	cc	LADÁRIO, MORRO DO APITO
6	di	RIBEIRÃO DA FIGUEIRA
7	arg	BARRO SENHOR DIVINO
8	are	CHÁCARA SANTA MARIA
9	di	RIO TAQUARI-MIRIM, 10 KM A SUDESTE DE RIO VERDE DE MATO GROSSO
10	di	FAZENDA SANTA VIRGÍNIA
11	di	BAINCOPOLIS, RIBEIRÃO FALA VERDADE
12	di	MORRINHO
13	di	FAZENDA BELA VISTA, FAZENDA SÃO JOSÉ DO MUTUM
14	arg	RODOVIA BR-163
15	am	BR-163
16	agt	ÁGUAS QUENTES, DISTRITO DE SANTA ELVIRA

Fonte: Banco de Dados da CPRM (Geobank)

SIMBOLOGIA

agt	Água termal	cc	Calcário
arg	Argila	cod	Calcário dolomítico
are	Areia	di	Diamante
am	Arenito	Fe	Ferro
Au	Ouro	Mn	Manganês
bt	Brita		

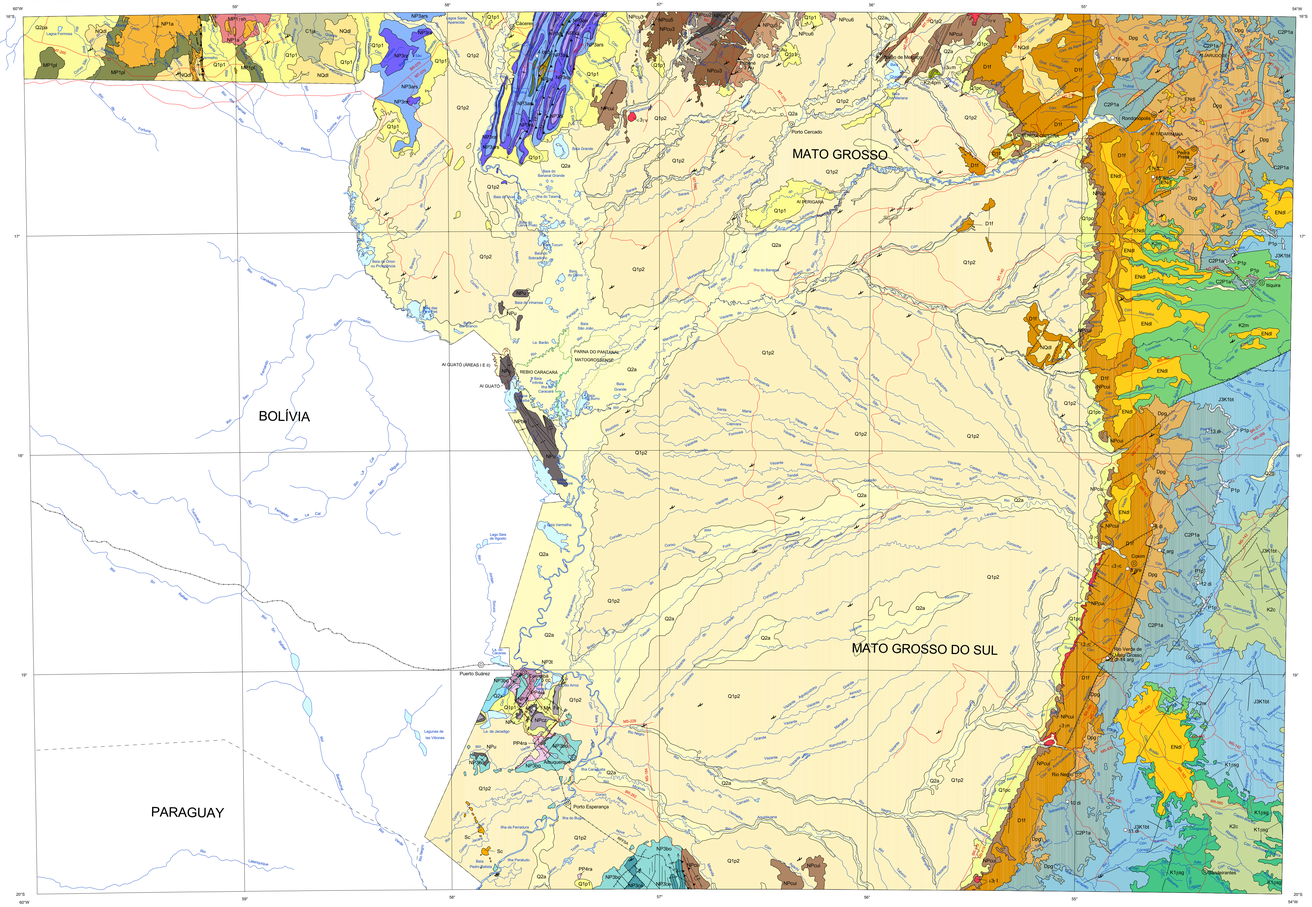
60°W
16°S
54°W
16°S
20°S
60°W
20°S
54°W
MATO GROSSO
MATO GROSSO DO SUL
BOLÍVIA
PARAGUAY
Cuiabá
Rondonópolis
Campo Grande
Corumbá
Ponta Porã
Puerto Suárez
Puerto Quijarro
Puerto Esperança
Puerto Busch
Porto Cercado
Roboré
San Ignacio de Velasco
San José de Chiquitos
Vila Bela da Santíssima Trindade
Aquidauana
Miranda
Bodoquena
Bonito
Maracaju
Dourados
Iguatemi
Mundo Novo
Sonora
Coxim
Rio Negro
Rio Sucuriú
Rio Paraguai
Rio Paraná
Rio Verde de Mato Grosso
Rio Ivinheima
Rio Dourados
Rio Miranda
Rio Aquidauana
Rio Negro
Rio Taquari
Rio Piquiri
Rio Ivinhema
Rio Paraná
Rio Paraguai
Rio Apa
Rio Verde
Rio Sucuriú
Rio Paraná
Rio Paraguai
Rio Paraná
Rio Paraguai
Rio Paraná
Rio Paraguai