MINISTÉRIO DE MINAS E ENERGIA
SECRETARIA DE MINAS E METALURGIA
CPRM - SERVIÇO GEOLÓGICO DO BRASIL

CPRM Serviço Geológico do Brasil

BRASIL UM PAÍS DE TODOS GOVERNO FEDERAL

CAMPO GRANDE
FOLHA SF.21

PROGRAMA GEOLOGIA DO BRASIL

ENCARTE TECTÔNICO

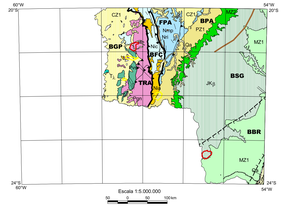

ENTIDADES TECTÔNICAS

COBERTURA CENOZÓICA
- Qa Sedimentos recentes

BACIAS SEDIMENTARES FANEROZÓICAS
- PZ1 MZ1 CZ1 Bacia intracratônica
- MZ1 Rifte intracontinental

BACIAS SEDIMENTARES NEOPROTEROZÓICAS
BACIA RIFTE-SINÉCLISE
- NP3 Siliciclástico-dominante

BACIA INTRACRATÔNICA (E/OU DE ANTEPAIS)
- Nsa Arenito dominante
- Nc Carbonato dominante

BACIA REMANESCENTE (MARGEM PASSIVA SUCEDENDO RIFTES)
- Nmp Associação GPC e turbidítica

SUÍTES MAGMÁTICAS INTRAPLACA
- J Suíte saenítica
- JKg Basalto continental

TERRENOS DE SIGNIFICADO TECTÔNICO INCERTO
- PPgn Associação granito-gnáissica, migmatítica
- PPsa Associação de rocha vulcanossedimentar

DOMÍNIOS TECTONO-ESTRUTURAIS

BACIAS SEDIMENTARES FANEROZÓICAS
- BGP Bacia Guaporé
- BPC Bacia Parecis
- BSG Bacia Serra Geral
- BPA Bacia do Paraná

PROVÍNCIA TOCANTINS

ORÓGENO DO NEOPROTEROZÓICO (BRASILIANO)
BACIA DE ANTEPAÍS
- BPC Bacia/Faixa Coxumbá-Jacadigo

DOMÍNIO OROGÊNICO DE MARGEM CONTINENTAL
- FPA Faixa Paraguai

TERRENO DE EMBASAMENTO, DE SIGNIFICADO TECTÔNICO INCERTO
- TRA Terreno Rio Apa

CONVENÇÕES

ESTRUTURAIS
- Falha ou Lineamento
- Arco

GEOFÍSICAS
- Feições Aeromagnéticas Lineares
- Anomalia aeromagnética (residual) de forte ressa a profundo
- Anomalia aeromagnética de forte ressa a rasa, de dimensões restrinsida a um corpo ou conjunto de corpos
- LIMITES ENTRE DOMÍNIOS TECTONO-ESTRUTURAIS (EXCETUANDO AS BACIAS)
- Limite com Assinatura Estrutural

NOTAÇÕES DE EON, ERAS E PERÍODOS: P – Paleoproterozóico, N – Neoproterozóico, PZ - Paleozóico, MZ - Mesozóico (T-Triássico, JK - Jurocretáceo), CZ - Cenozóico (Q - Quaternário).

Fonte: Mapa Tectônico do Brasil, escala 1:5.000.000, versão 2003 (Delgado et al. 2003).

ENCARTE DE RECURSOS MINERAIS

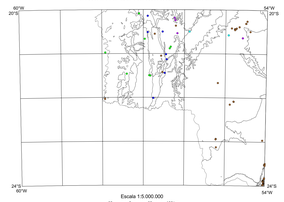

Agrupamento dos Recursos Minerais
- Água mineral ou potável de mesa
- Gemas
- Insumos para agricultura
- Material de uso na construção civil
- Rochas e minerais industriais

Fonte: Base de dados da CPRM (GEOBANK)

RELAÇÃO DE RECURSOS MINERAIS SELECIONADOS E REPRESENTADOS NA FOLHA CAMPO GRANDE SF.21

1	do	BONITO
2	cocl	MIRANDA
3	cas, am	CHÁCARA BONANZA
4	are	FAZENDA ESTACA
5	bs	FAZENDA MEIA-LUA
6	di	CORREGO AGOGÊ
7	bs	CHÁCARA ESTRELA
8	bs	CHÁCARA EVELIM
9	are	CHÁCARA PALMEIRA
10	bs	FAZENDA SANTA MARTA
11	are	PORTO SANTO ANTÔNIO - TRECHO F
12	are	ILHA TRÊS IRMÃOS
13	are	ILHA TRÊS BOTELHOS
14	are	ILHA MALOCA
15	are	ILHA JOÃO MARIA
16	are	ILHA GAUCHA
17	bs	CO-040, KM 163, KM 1 - S/N° - BAIRRO DR. ALBUQUERQUE
18	bg	CO-40, KM 25 - S/N° - ZONA RURAL
19	bs	RODOVIA ESTADUAL MS-156, KM 12
20	bs	CHÁCARA PEDRITA
21	are	ESTÂNCIA NOSSA APARECIDA DO NORTE
22	cc	PORTO MORTINHO
23	cc	CAMARGO CORRÊA

Fonte: Base de dados da CPRM (GEOBANK)

SIMBOLOGIA

agm	Água mineral	cc	Calcário
are	Areia	ccd	Calcário dolomítico
am	Arenito	di	Diamante
ba	Basalto	do	Dolomito
cas	Cascalho		

CONVENÇÕES DOS RECURSOS MINERAIS INDICADOS NA FOLHA

GRAU DE IMPORTÂNCIA
- Depósito
- Ocorrência
- Indício

STATUS ECONÔMICO
- Mina ativa ou inativa
- Garimpo ativo ou inativo

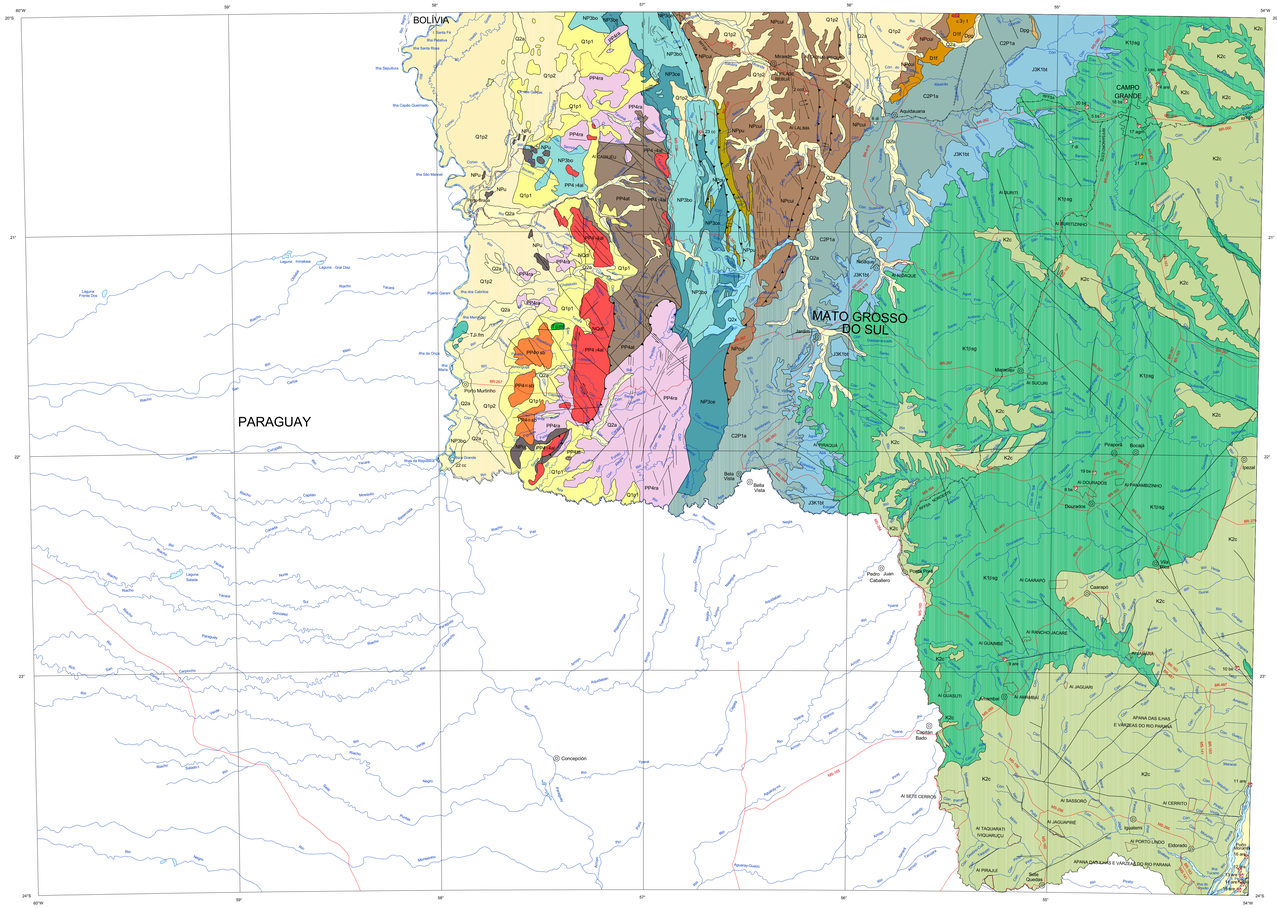
BOLÍVIA
PARAGUAY
MATO GROSSO DO SUL
CAMPO GRANDE
Aquidauana
Anastácio
Bela Vista
Porto Murtinho
Nioaque
Jardim
Bonito
Guia Lopes da Laguna
Caracol
Sonora
Coronel Sapoti
Ponta Porã
Dourados
Maracaju
Rio Brilhante
Sidrolândia
Terenos
Campo Grande
Pedro Juan Caballero
Amambai
Coronel Sapoto
Iguatemi
Eldorado
Japorã
Tacuru
Sete Quedas
Mundo Novo
Naviraí
Glória de Dourados
Vista Alegre
Itaquiraí
Ivinhema
Angélica
Jateí
Paranaíba
Cassilândia
Chapadão do Sul
Aparecida do Taboado
Inocência
Paranaíba
Água Clara
Brasilândia
Santa Rita do Pardo
Anaurilândia
Bataiporã
Novo Horizonte do Sul
Taquarussu
Culturama
Jutí
Fátima do Sul
Vicentina
Deodápolis
Batayporã
Ivinheima
Nova Alvorada do Sul
Rio Brilhante
Maracaju
Sonora
Coronel Sapoti
Ponta Porã
Dourados
Caarapó
Laguna Carapã
Maracaju
Rio Brilhante
Nova Alvorada do Sul