COMPANHIA DE PESQUISA DE RECURSOS MINERAIS

PROJETO PALMEIRÓPOLIS

RELATÓRIO PRELIMINAR DE PESQUISA DE NÍQUEL NO DISTRITO DE PALMEIRÓPOLIS - MUNICÍPIO DE PARANÃ ESTADO DE GOIÁS

1ª FASE

VOLUME II

ANEXOS

I-96

CPRM SUREMI SEDOTE

ARQUIVO TÉCNICO

Relatório n.º 1096

N.º de volumes: 3 V.: 1-S

Ph1 008499

SUPERINTENDÊNCIA REGIONAL DE GOIÂNIA

1977

CPRM

COMPANHIA DE PESQUISA DE RECURSOS MINERAIS

RELATÓRIO PRELIMINAR DE PESQUISA DE NÍQUEL NO DISTRITO DE PALMEIRÓPOLIS - MUNICÍPIO DE PARANÃ ESTADO DE GOIÁS

1ª FASE

ÍNDICE DOS VOLUMES

VOLUME I - TEXTO
BOLETINS DE DESCRIÇÕES
RESULTADOS DE ANÁLISES

VOLUME II - ANEXOS

VOLUME III - ANEXOS

SUPERINTENDÊNCIA REGIONAL DE GOIÂNIA

1977

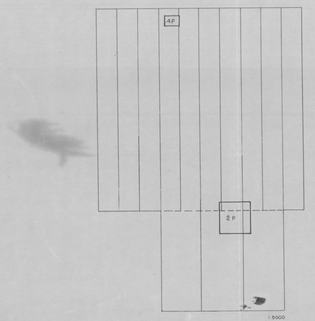
Mod. 002

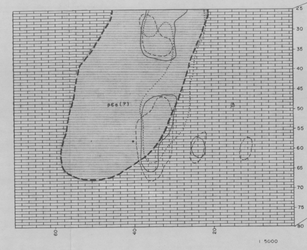
NE 7530.0210.0343

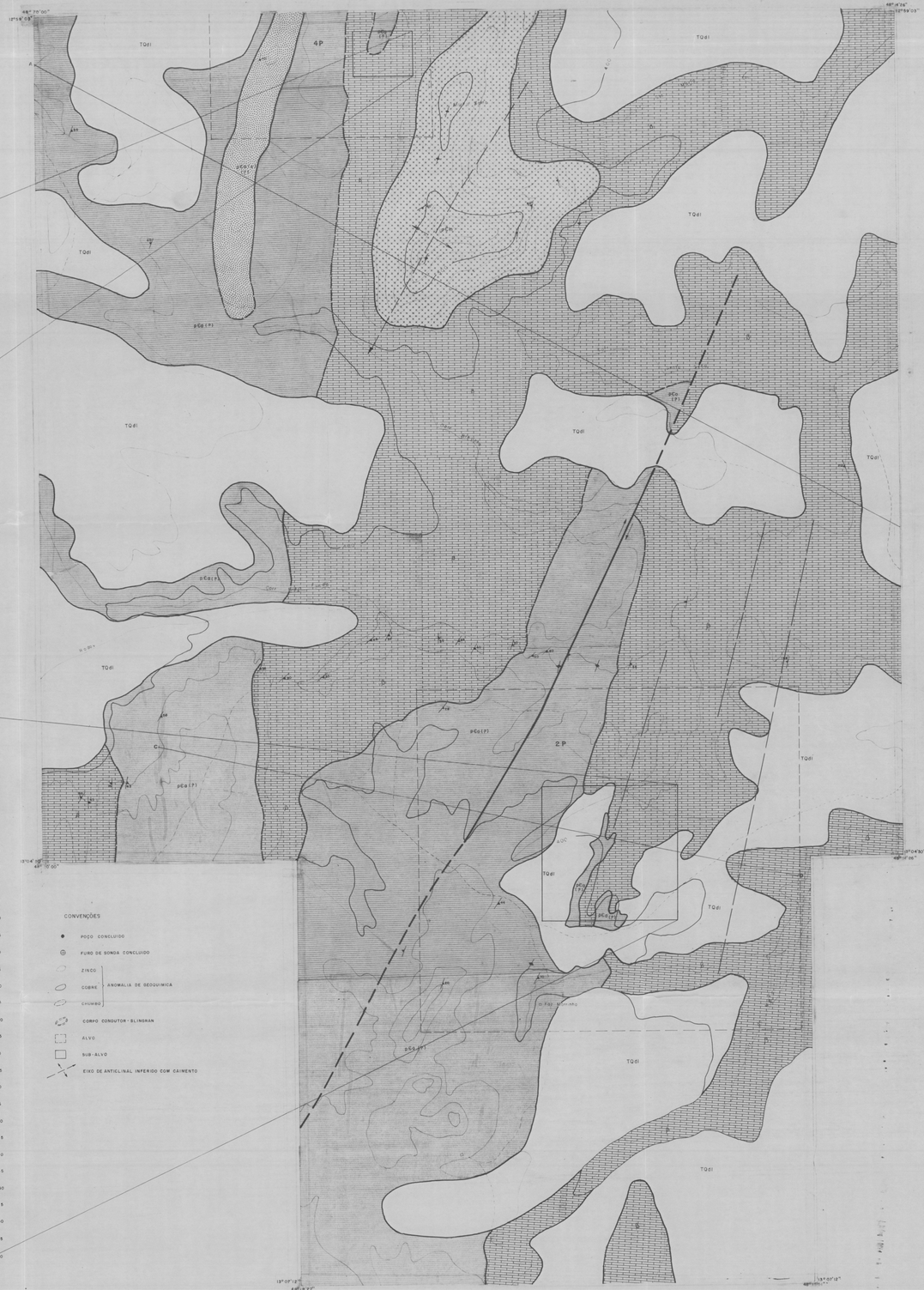
CPRM

ANEXOS

ANEXO	TÍTULO	SUB-ALVO	ESCALA
I	Mapa de Síntese	-	1:20.000
II	Mapa de Locação dos Trabalhos	2P	1:2.000
III	Mapa de Locação dos Trabalhos	4P	1:2.000
IV	Mapa Geológico	2P	1:2.000
V	Mapa Geológico	4P	1:2.000

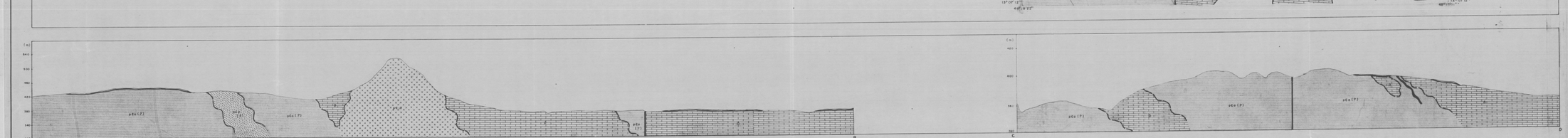


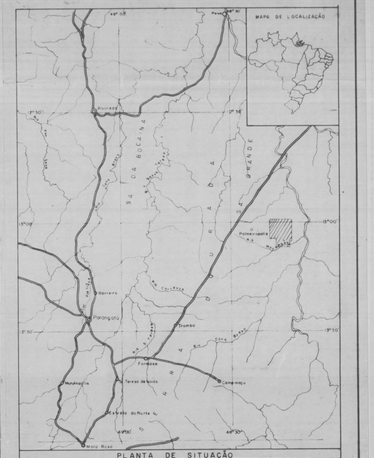


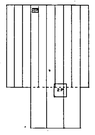


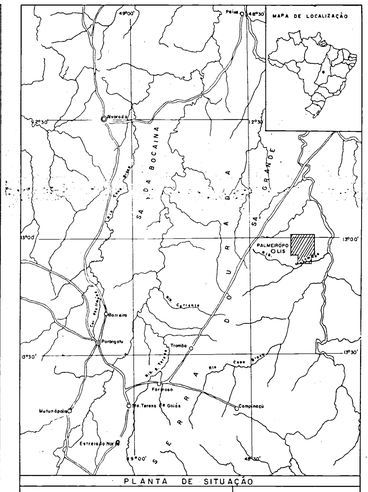
CONVENÇÕES


- POÇO CONCLUIDO
- FURO DE SONDA CONCLUIDO
- ANOMALIA DE GEOQUIMICA: ZINCO, COBRE, CHUMBO
- CORPO CONDUTOR - SLINGRAM
- ALVO
- SUB-ALVO
- EIXO DE ANTICLINAL INFERIDO COM CAIMENTO

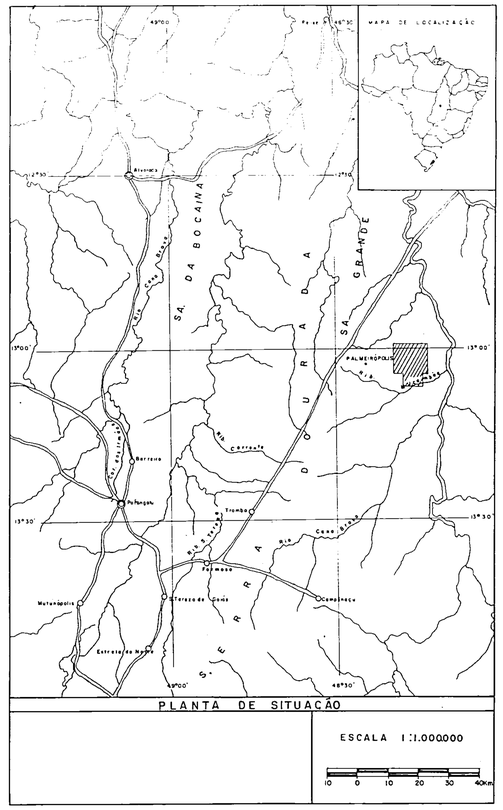



MAPA DE LOCALIZAÇÃO
PLANTA DE SITUAÇÃO
ESCALA 1: 1.000.000
Palmeirópolis
Rio Tocantins
Rio Paranã
Rio Manoel Alves Grande
Rio Manoel Alves Pequeno
Rio Sono
Rio Santa Tereza
Rio Santa Rosa
Rio Santa Luzia
Rio Santa Maria
Rio Santa Teresa
Rio Santa Rita
Rio Santa Ana
Rio Santa Clara
Rio Santa Cruz
Rio Santa Helena
Rio Santa Isabel
Rio Santa Joana
Rio Santa Lucia
Rio Santa Marta
Rio Santa Paula
Rio Santa Rosa
Rio Santa Sofia
Rio Santa Teresa
Rio Santa Vitoria
Rio Santa Zelia
Rio Santa Zita
Rio Santa Zoe
Rio Santa Zulmira
Rio Santa Zuleika
Rio Santa Zuleica
Rio Santa Zuleika
Rio Santa Zuleica
Rio Santa Zuleika
Rio Santa Zuleica




MAPA DE LOCALIZAÇÃO
PALMEIRÓPOLIS
Primavera
Colinas
Paraíso
Fazenda
Mozarlândia
Trombas
Formosa
Mutunópolis
Estrela do Norte
Campinaçu
Rio Tocantins
Rio Bonito
Rio Maranhão
Rio Paranã
Rio Crixás
Rio Bagagem
Rio Palmeiras
Rio Tocantinzinho
Rio Bonito
Rio Crixás
Rio Maranhão
Rio Paranã
Rio Tocantins
Rio Palmeiras
Rio Bagagem





PLANTA DE SITUAÇÃO

ESCALA 1:1.000.000

10 0 10 20 30 40Km

COMPANHIA DE PESQUISA DE RECURSOS MINERAIS

CPRM SUPERINTENDÊNCIA REGIONAL DE GOIÂNIA

PROJETO PALMEIRÓPOLIS

C. C. 2180

MAPA DE LOCAÇÃO DOS TRABALHOS DA 1ª FASE DE PESQUISA

SUB - ALVO 4P

CONVENÇÕES

PICADAS

POÇOS

GEOFISICA { MAGNETOMETRIA / SLINGRAN

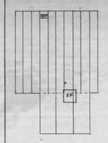
GEOQUIMICA { SOLO - L / ROCHA - R

ANEXO III

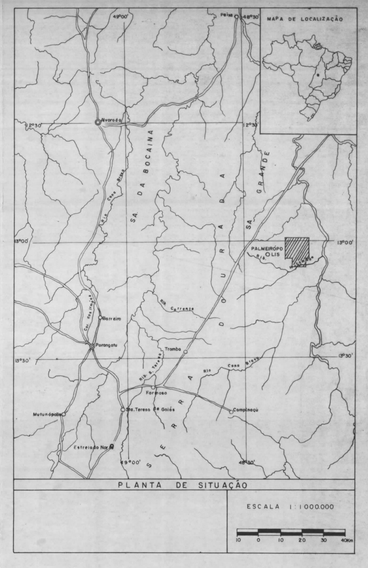
LOCAL	DISTRITO	MUNICÍPIO	COMARCA	ESTADO
MORRO SOLTO	PALMEIRÓPOLIS	PARANÃ	PARANÃ	GOIÁS

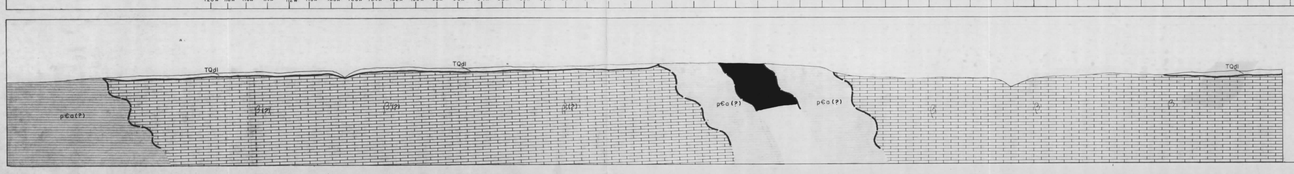
PESQUISA DE	ÁREA	ESCALA
NÍQUEL	38,5 ha	1:2.000

REQUERENTE	RESPONSÁVEL TÉCNICO
CIA. DE PESQUISA DE RECURSOS MINERAIS– CPRM	JOÃO BATISTA DE VASCONCELOS DIAS Engº de Minas e Civil CREA 384/D-9ª Reg.









COMPANHIA DE PESQUISA DE RECURSOS MINERAIS
CPRM — SUPERINTENDÊNCIA REGIONAL DE GOIÂNIA

PROJETO PALMEIRÓPOLIS
C. C. 2180

MAPA GEOLÓGICO

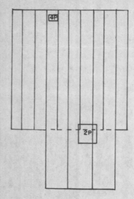
SUB-ALVO 2 P

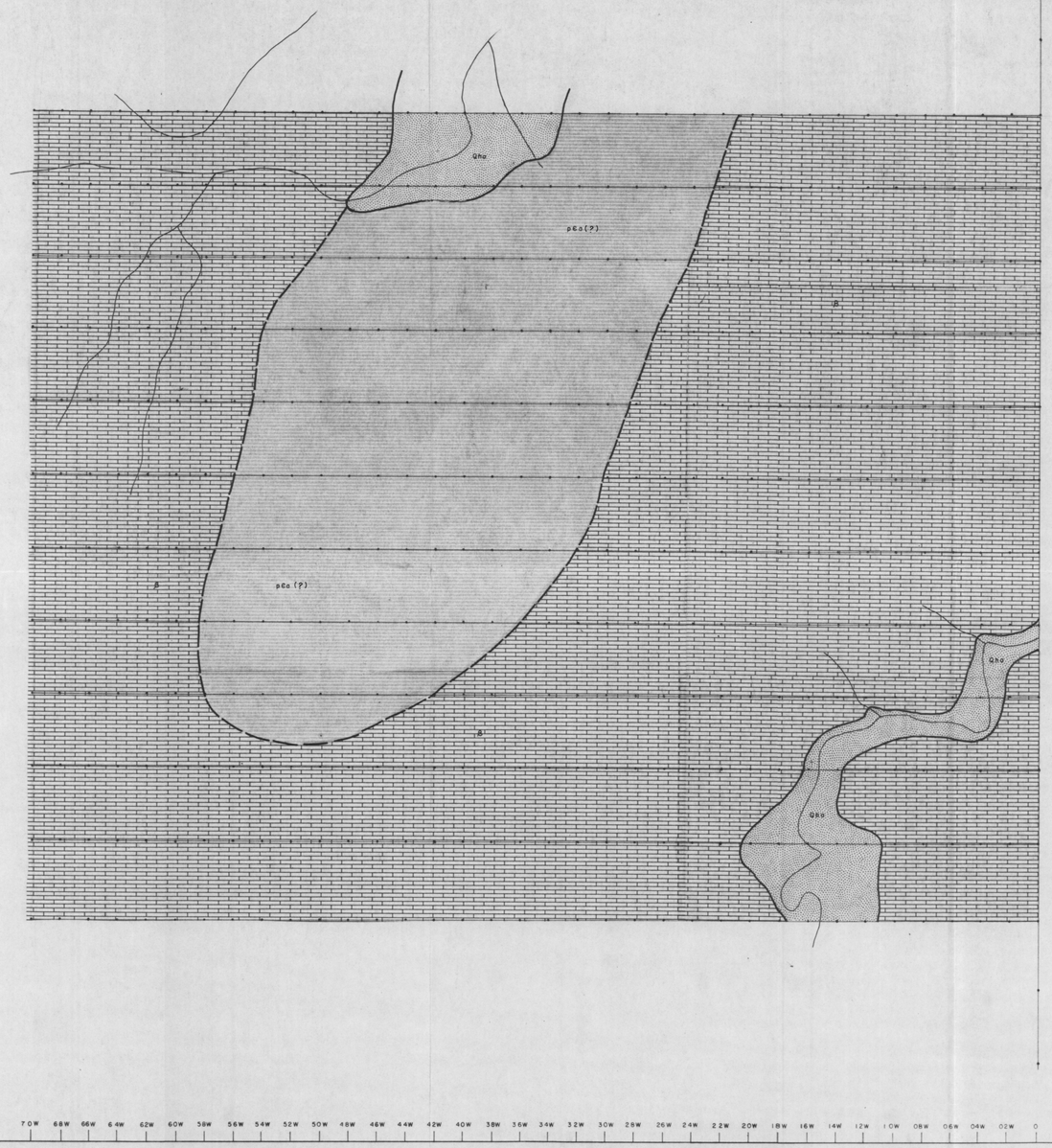
- Qha — Aluviões recentes
- TQdl — Terciário/quaternário (laterita-I com níveis de canga-cg)
- Pré-cambriano-básico (anfibolitos, actinolita-tremolita-xistos)
- pCa (?) — Pré-cambriano arqui (micaxistos a muscovita, biotita, etc)
- Xistosidade - foliação
- Mineralização
- Contato definido
- Contato inferido
- Direção c/ mergulho de xistosidade e foliação
- Xistosidade e foliação vertical

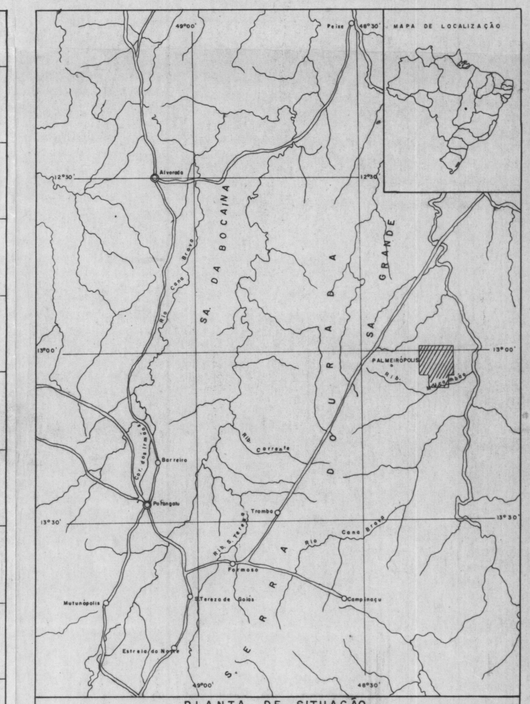
ANEXO IV

LOCAL	DISTRITO	MUNICÍPIO	COMARCA	ESTADO
	PALMEIRÓPOLIS	PARANÃ	PARANÃ	GOIÁS

PESQUISA DE	ÁREA	ESCALA
NÍQUEL	256 ha.	1: 2 000
REQUERENTE	RESPONSÁVEL TÉCNICO	
CIA DE PESQUISA DE RECURSOS MINERAIS — CPRM	JOÃO BATISTA DE VASCONCELOS DIAS Engº de Minas e Civil - CREA 3670-D-BRAsp.	






MAPA DE LOCALIZAÇÃO
Palmeirópolis
Almas
Rio Sono
SA DA BOCAINA
SERRA DO DURO
SERRA DA GRANDE
Rio Sono
Rio Formoso
Rio Corrente
Rio Tocantinzinho
Rio Tocantins
Rio Tocantinzinho
Rio Tocantins
PALMEIRÓPOLIS
Rio Tocantinzinho
Rio Tocantins
Rio Tocantinzinho
Rio Tocantins
Rio Tocantinzinho
Rio Tocantins