ESTADO DA BAHIA

SECRETARIA DAS MINAS E ENERGIA

COORDENAÇÃO DA PRODUÇÃO MINERAL

CONVÊNIO SME — CPRM

PROJETO ROCHAS EFUSIVAS

GEOLOGIA E PROSPECÇÃO GEOQUÍMICA NO SUDOESTE DA CHAPADA DIAMANTINA — BA

ANEXOS
MAPAS DE CAMINHAMENTO E AMOSTRAGEM
VOLUME III

Leopoldo Amaral Barreto

Dorival Correia Bruni

Hosaná Neiva Eulálio

João Pedreira das Neves

Luis Antônio A. de Toledo

Luis Marcelo F. Mourão

Luiz Carlos da Silva

Robério Ribeiro de Azevêdo

Roberto Campêlo de Melo

Roberto Felício Malouf

COMPANHIA DE PESQUISA DE RECURSOS MINERAIS

AGÊNCIA SALVADOR

1975

CPRM

I-96

SUREMI
SEDE TE
CPRM
APOIVO TÉCNICO
Relatório nº 454 - 5
Nº de Volumes: 18 V.: 3
OSTENSIVO

BRL-010695

CPRM

PROJETO ROCHAS EFUSIVAS

GEOLOGIA E PROSPECÇÃO GEOQUÍMICA NO SUDOESTE DA CHAPADA DIAMANTINA - BA

CHEFE DO PROJETO	*Leopoldo Amaral Barreto*	*(geólogo)*
EQUIPE EXECUTORA		
Mapeamento Geológico	*Hosaná Neiva Eulálio*	*(geólogo)*
	João Pedreira das Neves	*(geólogo)*
	Luis Marcelo Fontoura Mourão	*(geólogo)*
	Luiz Carlos da Silva	*(geólogo)*
	Robério Ribeiro de Azevêdo	*(geólogo)*
	Roberto Campêlo de Melo	*(geólogo)*
	Roberto Felício Malouf	*(geólogo)*
Prospecção Geoquímica	*Dorival Correia Bruni*	*(geoquímico)*
	Luis Antonio Alves de Toledo	*(geoquímico)*
	Sidney Lima de Souza	*(geólogo)*
	Geraldo Rezende Silva Filho	*(téc. em min)*
	Luis Carlos Brito	*(téc. em min)*
	Osmar Medeiros	*(téc. em min)*
	Osvaldo Almeida dos Santos	*(téc. em min)*
COLABORAÇÃO ESPECIAL	*Gustavo Noronha D. Gonçalves*	*(geoquímico - DIGEOQ/RIO)*
	Jardo Caetano dos Santos	*(geoquímico)*
	Rafael Avena Neto	*(geólogo)*
	Rômulo Alves Leal	*(geólogo)*
	Ydalvo Homero A. Valença	*(geólogo)*
SUPERVISÃO TÉCNICA	*Juracy de Freitas Mascarenhas*	*(geólogo - DIGER/SA)*
	Plínio Melchiades O. Veiga	*(geólogo - DIPEP/SA)*
	Augusto José C. L. Pedreira	*(geólogo - DIGER/SA)*

CPRM

PROJETO ROCHAS EFUSIVAS

GEOLOGIA E PROSPECÇÃO GEOQUÍMICA NO SUDOESTE DA CHAPADA DIAMANTINA - BA

ÍNDICE DOS VOLUMES

Vol. I – TEXTO

Vol. II – ANEXOS (de 1 a 18)
Mapas Geológicos

Vol. III – ANEXOS (de 19 a 35)
Mapas de Caminhamento e Amostragem

Vol. IV – ANEXOS (de 36 a 47)
Mapas de Localização de Pontos de Amostragem Geoquímica

Vol. V – ANEXOS (de 48 a 59)
Mapas de Localização de Pontos de Amostragem Geoquímica

Vol. VI – ANEXOS (de 60 a 72)
Mapas de Distribuição Geoquímica do Estudo Orientativo

Vol. VII – ANEXOS (de 73 a 92)
Mapas de Distribuição Geoquímica em Sedimento Ativo

Vol. VIII – ANEXOS (de 93 a 112)
Mapas de Distribuição Geoquímica em Sedimento Ativo

Vol. IX – ANEXOS (de 113 a 132)
Mapas de Distribuição Geoquímica em Sedimento Ativo

Vol. X – ANEXOS (de 133 a 147)
Mapas de Distribuição Geoquímica em Sedimento Ativo

Vol. XI – ANEXOS (de 148 a 157)
Mapas de Distribuição Geoquímica em Sedimento Ativo

Vol. XII – ANEXOS (de 158 a 175)
Mapas de Distribuição Geoquímica em Concentrados de Bateia, Solo e Rocha

CPRM

Vol. XIII – ANEXOS (de 176 a 185)

Mapas Regionais de Distribuição Mineralométrica

Vol. XIV – ANEXOS (de 186 a 195)

Mapas Regionais de Distribuição Mineralométrica

Vol. XV – ANEXOS

Fichas de Cadastramento de Ocorrências Minerais

Vol. XVI – ANEXOS

Fichas Petrográficas

Vol. XVII – ANEXOS

Fichas de Descrição de Afloramentos

Vol. XVIII – ANEXOS

Fichas de Descrição de Afloramentos

CPRM

V O L U M E III

L I S T A G E M

MAPAS DE CAMINHAMENTO E AMOSTRAGEM

ANEXO

19 - Folha Queimada Nova

20 - " Lagoa do Dionísio

21 - " Mocambo

22 - " Ibitiara

23 - " Ibipitanga

24 - " Ibiajara

25 - " Rio do Pires

26 - " Inúbia

27 - " Piatã

28 - " Abaíra

29 - " Caturama

30 - " Água Quente

31 - " Catolés

32 - " Itanajé

33 - " Rio de Contas

34 - " Triunfo do Sincorá

35 - " Contendas do Sincorá

Escala 1:50.000

ESTADO DA BAHIA
SECRETARIA DAS MINAS E ENERGIA
COORDENAÇÃO DA PRODUÇÃO MINERAL

MAPA DE CAMINHAMENTO E AMOSTRAGEM

PROJETO ROCHAS EFUSIVAS

CPRM
AGÊNCIA SALVADOR

CPM

FOLHA SD.23-X-B-III-3
QUEIMADA NOVA

1974

ANEXO 19

CONVENÇÕES

- Afloramento Descrito
- Afloramento Amostrado
- Afloramento com Lâmina Delgada
- Ocorrência Mineral

Pontos 01;10 a 12;16 a 36A;38 a 44;46 a 58;110;111.
Descritos por:
Hosaná N. Euálio (HN)

Pontos 790;795
Descritos pela:
PROSPEC (Projeto Letos)
Ocorrência
W-M179 (Nº de cadastro)

CAMINHAMENTO

- Veículo
- Pé

CONVENÇÕES CARTOGRÁFICAS

RODOVIAS
- Estrada Principal
- Estrada Secundária
- Caminho ou Trilha

FERROVIAS
- Estrada de Ferro

LOCALIDADES
- Cidade — PARAMIRIM
- Povoado — SANTAREM
- Linha Telefônica — Tel

HIDROGRAFIA
- Lago ou Lagoa Permanente
- Lago ou Lagoa Periódica
- Rios

- Igreja
- Escola
- Campo de Pouso

OBSERVAÇÃO

Esta compilação foi executada com base nas cartas do IBGE, escala 1:100.000, Fotos AST-10(USAF) escala 1:60.000, Fotos da FAB, escala 1:60.000 e Imagens de radar, escala 1:100.000 (ampliadas)

DECLINAÇÃO MAGNÉTICA 1966
CRESCE 7' ANUALMENTE

MAPA DE LOCALIZAÇÃO

MAPA INDICE

ESCALA 1:50.000

ESTADO DA BAHIA
SECRETARIA DAS MINAS E ENERGIA
COORDENAÇÃO DA PRODUÇÃO MINERAL

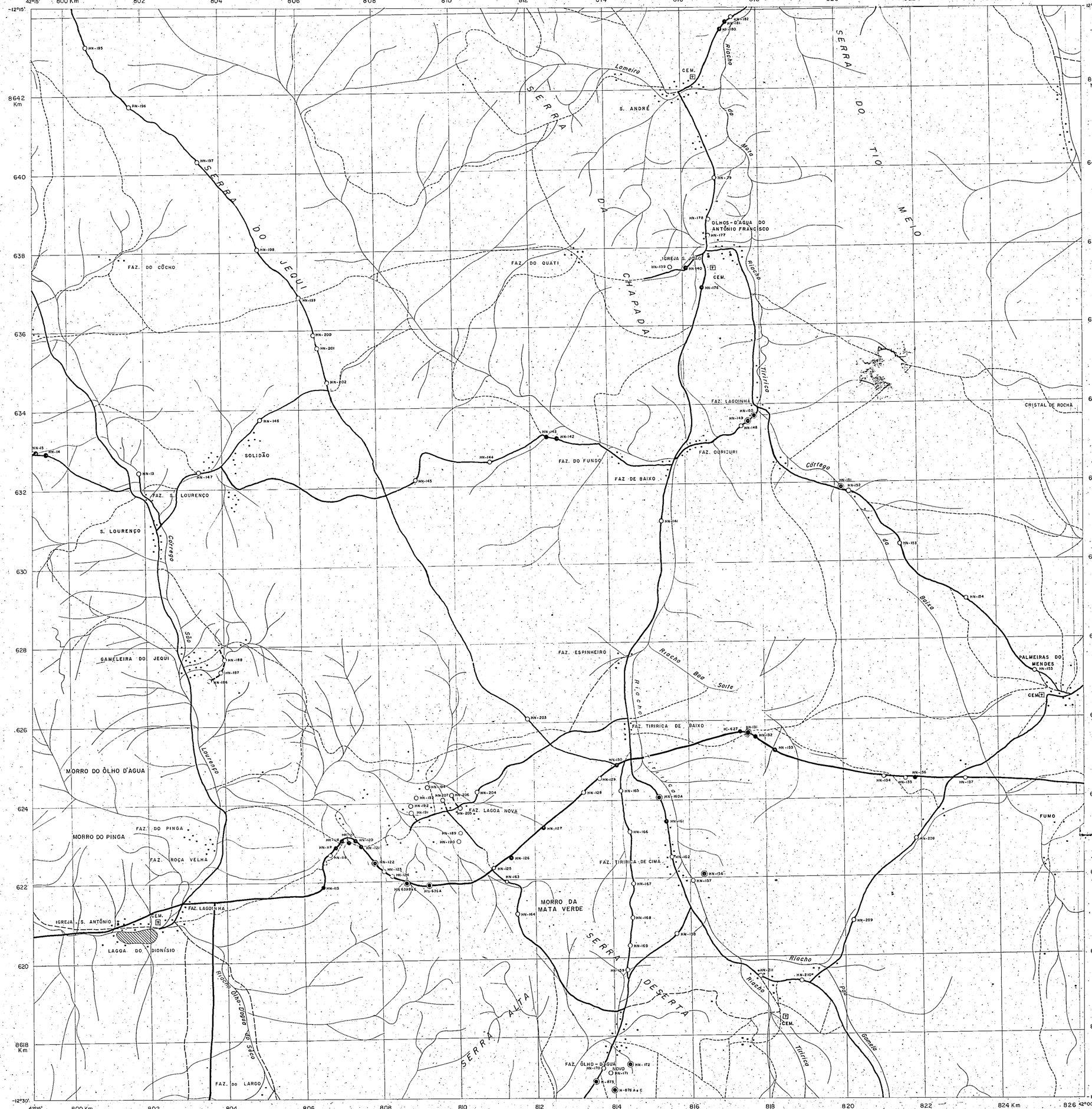

CONVENÇÕES

- Afloramento Descrito
- Afloramento Amostrado
- Afloramento com Lâmina Delgada

Pontos 13,14,15;115a160A;161a172;176a182;186a211
Descritos por:
Hosanã Neiva Eulalio (HN)

Pontos 627,636A,639Be C,875,876AeC
Descritos pela:
PROSPEC (Projeto Leitos)

CAMINHAMENTO

- Veículo
- Pé

CONVENÇÕES CARTOGRÁFICAS

RODOVIAS
- Estrada Principal
- Estrada Secundária
- Caminho ou Trilha

FERROVIAS
- Estrada de Ferro

- Cidade
- Povoado — PARAMIRIM, SANTARÉM
- Linha Telefônica — Tel

HIDROGRAFIA
- Lago ou Lagoa Permanente
- Lago ou Lagoa Periódica
- Rios

- Igreja
- Escola
- Campo de Pouso

OBSERVAÇÃO

Esta compilação foi executada com base nas cartas do IBGE, escala 1:100 000; Fotos AST-10 (USAF) escala 1:60 000; Fotos da FAB, escala 1:60 000 e Imagens de radar, escala 1:100 000(ampliadas)

NO NG
NM
17°24'
36'27"
DECLINAÇÃO MAGNÉTICA 1966
CRESCE 7' ANUALMENTE

MAPA DE LOCALIZAÇÃO

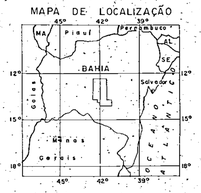

PROJETO ROCHAS EFUSIVAS

1000m 0 1000 2000 3000m

ESCALA 1:50 000

MAPA ÍNDICE

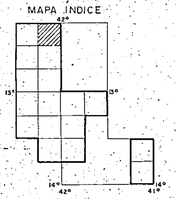

C P R M
AGÊNCIA SALVADOR

CPM

MAPA DE CAMINHAMENTO E AMOSTRAGEM

FOLHA SD.23-X-B-III-4

LAGOA DO DIONÍSIO

1974

ANEXO 20

ESTADO DA BAHIA
SECRETARIA DAS MINAS E ENERGIA
COORDENAÇÃO DA PRODUÇÃO MINERAL

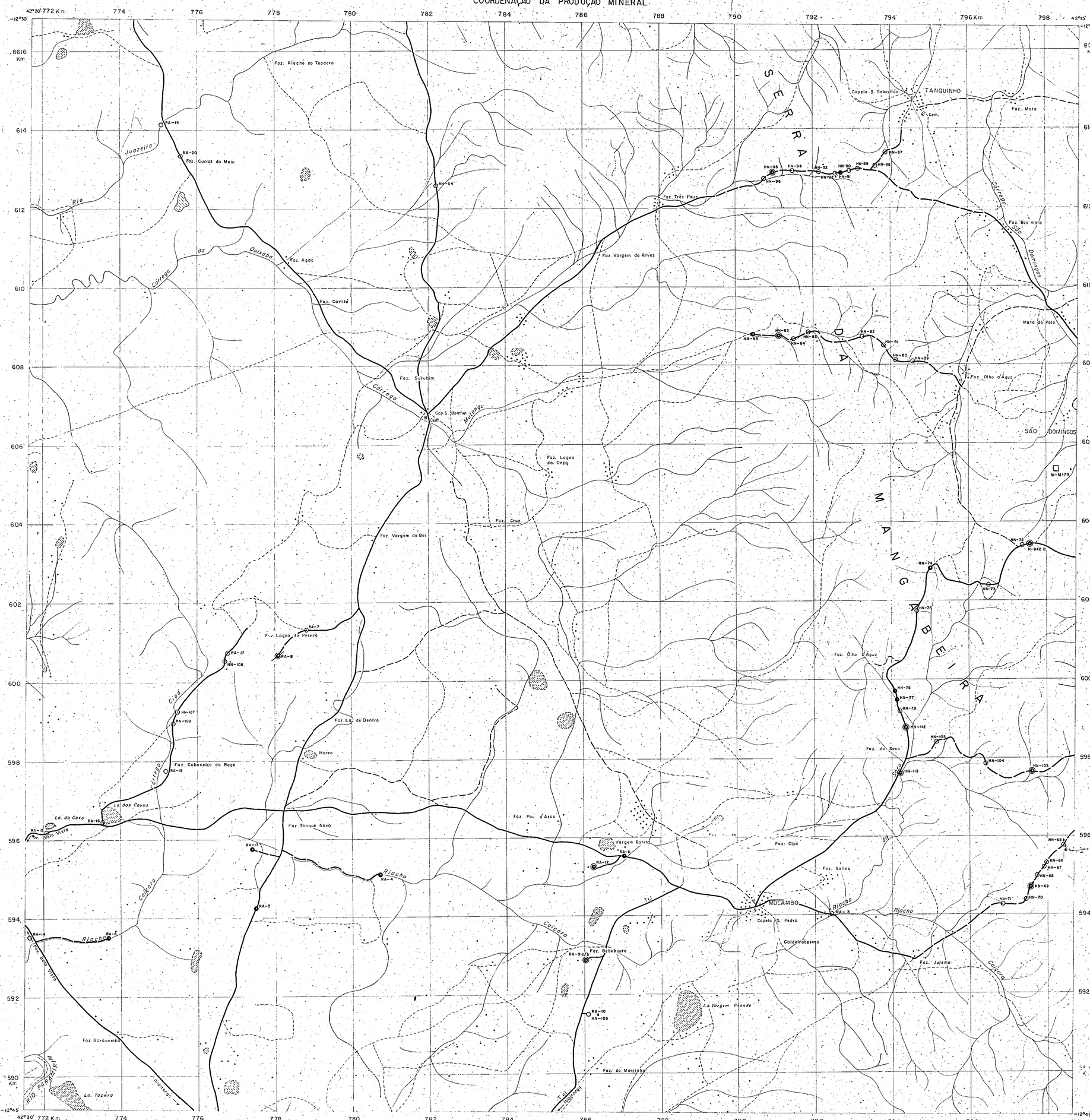

CONVENÇÕES

- Afloramento Descrito
- Afloramento Amostrado
- Afloramento com Lâmina Delgada
- Afloramento com Análise Química de rocha
- Ocorrência Mineral

Pontos 65b, 66 a 96; 103 a 109; 112 a 114
Descritos por:
Hosanã N. Eulálio (HN)

Pontos 3 a 20
Descritos por:
Robério R. de Azevêdo (RA)

Ponto 942 B
Descrito pelo:
PROSPEC (Projeto Letos)

Ocorrência
W-M 179 (Nº de cadastro)

CAMINHAMENTO

- Veículo
- Pé

CONVENÇÕES CARTOGRÁFICAS

RODOVIAS
- Estrada Principal
- Estrada Secundária
- Caminho ou Trilha

FERROVIAS
- Estrada de Ferro

LOCALIDADES
- Cidade — PARAMIRIM
- Povoado — SANTARÉM
- Linha Telefônica — Tel

HIDROGRAFIA
- Lago ou Lagoa Permanente
- Lago ou Lagoa Periódico
- Rios

- Igreja
- Escola
- Campo de Pouso

OBSERVAÇÃO

Esta compilação foi executada com base nas cartas do IBGE, escala 1:100.000, Fotos AST-10(USAF) escala 1:60.000, Fotos da FAB, escala 1:60.000 e Imagens de radar, escala 1:100.000 (ampliadas)

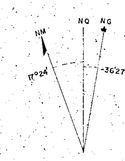

DECLINAÇÃO MAGNÉTICA 1966
CRESCE 7' ANUALMENTE

MAPA DE LOCALIZAÇÃO

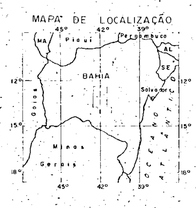

PROJETO ROCHAS EFUSIVAS

1000m 0 1000 2000 3000m

ESCALA 1 : 50 000

MAPA ÍNDICE

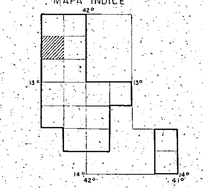

CPRM
AGÊNCIA SALVADOR

CPM

MAPA DE CAMINHAMENTO E AMOSTRAGEM

FOLHA SD.23-X-B-VI-1
MOCAMBO

1974

ANEXO 21

DESENHO: Hélio B. Santos

ESTADO DA BAHIA
SECRETARIA DAS MINAS E ENERGIA
COORDENAÇÃO DA PRODUÇÃO MINERAL

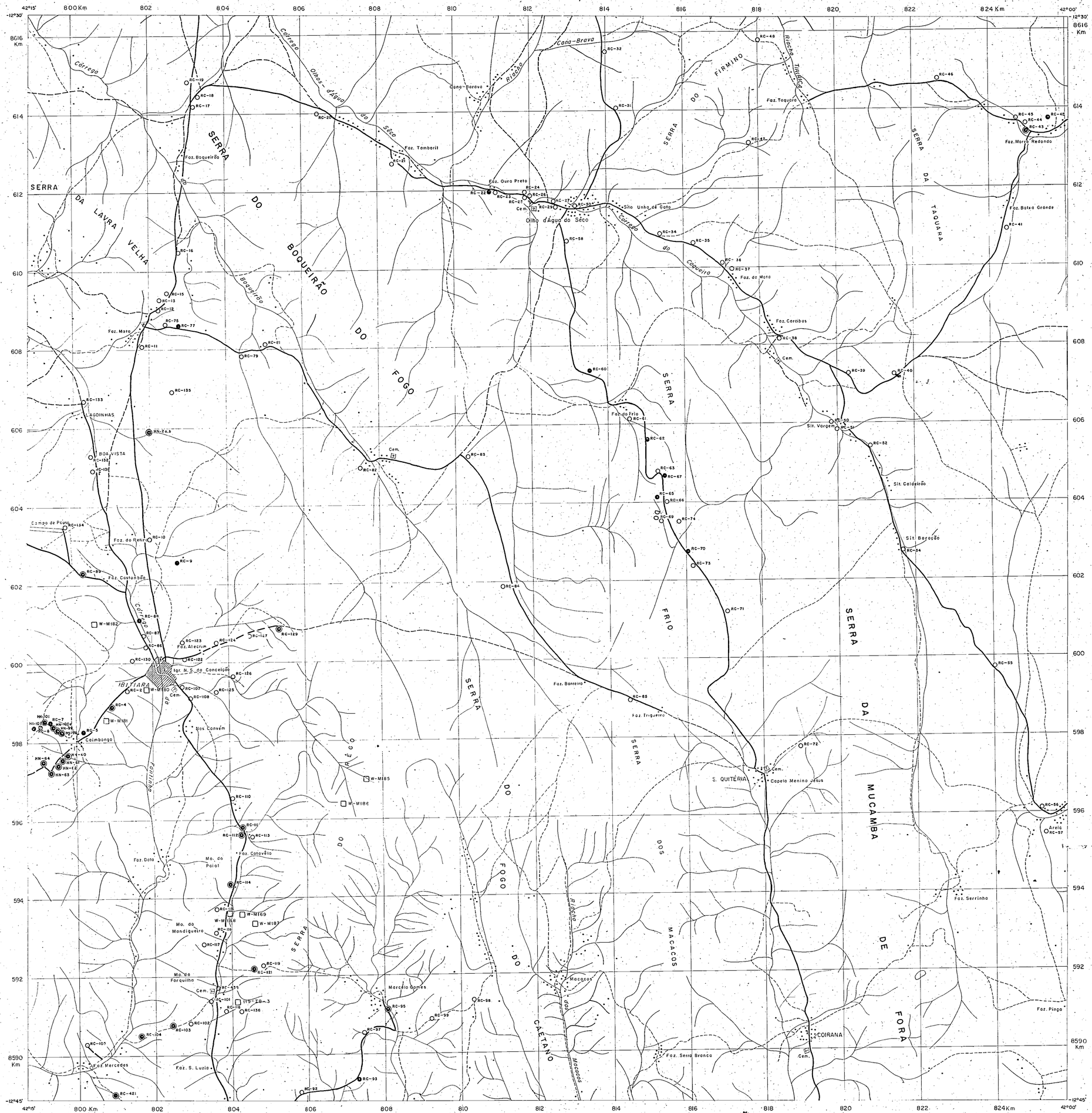
42°15' 800Km 802 804 806 808 810 812 814 816 818 820 822 824 Km 42°00'
12°30'
12°45'
8616 Km
8590 Km
614 612 610 608 606 604 602 600 598 596 594 592
Córrego
Córrego Olhos d'Água do Séco
Cana-Brava
Riacho
Cana Barava
Riacho Taquarica
SERRA DO FIRMINO
SERRA DA TAQUARA
SERRA DA LAVRA VELHA
SERRA DO BOQUEIRÃO DO FOGO
SERRA DO FRIO
SERRA DA MUCAMBA DE FORA
SERRA DOS MACACOS
Faz. Tamboril
Faz. Boqueirão
Faz. Ouro Preto
Faz. Taquara
Faz. Morro Redondo
Faz. Bata Grande
Olho d'Água do Séco
Sino Unha de Gato
Córrego do Coqueiro
Faz. do Mato
Faz. Caraibas
Braúnas
Faz. Mata
Faz. do Frio
Sit. Vargem
Sit. Caldeirão
Sit. Baracão
Campo de Pouso
Faz. do Retiro
Faz. Castanhão
Córrego
Igr. N. S. da Conceição
IBITIARA
Nos Convém
Coimbango
Faz. Barreiro
Faz. Triguerro
S. QUITÉRIA
Capela Menino Jesus
Areia
Faz. Serrinha
Faz. Cotovêlo
Mo. do Poiol
Faz. Dato
Mo. do Mandiguêro
Mo. do Forquilha
Marcelo Gomes
Macacos
Faz. Pinga
Faz. Serra Branca
COIRANA
Faz. S. Luzia
Faz. Mercedes
LAGOINHAS
BOA VISTA
Cem.
Ribeirão
Riacho
Cem.
Cem.
Cem.

ESTADO DA BAHIA
SECRETARIA DAS MINAS E ENERGIA
COORDENAÇÃO DA PRODUÇÃO MINERAL

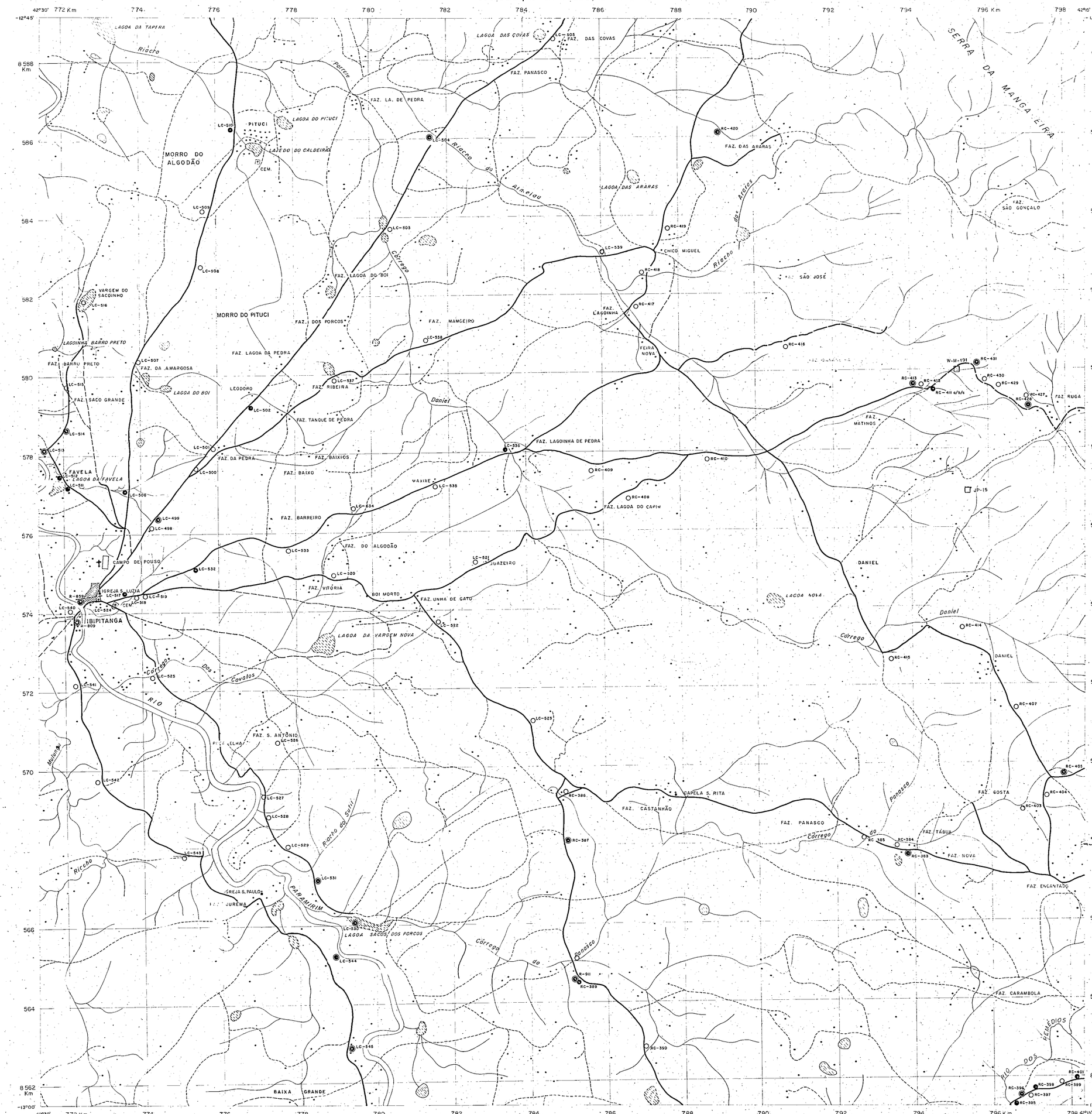

CONVENÇÕES

- Afloramento Descrito
- Afloramento Amostrado
- Afloramento com Lâmina Delgada
- Ocorrência Mineral

Pontos 498 a 545
Descritos por:
Luis Carlos da Silva (LC)

Pontos 383 a 390; 395 a 400; 403 a 405
407 a 420; 427 a 431
Descritos por:
Roberto C. de Melo (RC)

Pontos 809; 859; 911
Descritos pela:
PROSPEC. (Projeto Letos)

Ocorrência
W-U-191 (Nº de cadastro)

CAMINHAMENTO

- Veículo
- Pé

CONVENÇÕES CARTOGRÁFICAS

RODOVIAS:
- Estrada Principal
- 2ª Estrada Secundária
- Caminho ou Trilha

FERROVIAS:
- Estrada de Ferro

- Cidade
- Povoado
- Linha Telefônica

HIDROGRAFIA:
- Lago ou Lagoa Permanente
- Lago ou Lagoa Periódica
- Rios

- Igreja
- Escola
- Campo de Pouso

PARAMIRIM
SANTANA
Tel

OBSERVAÇÃO

Esta compilação foi executada com base nas cartas do IBGE, escala 1:50.000; folhas AST-10 (USAF) escala 1:60.000; fotos da FAB, escala 1:60.000 e imagens de radar, escala 1:100.000 (ampliadas)

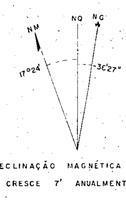

DECLINAÇÃO MAGNÉTICA 1966
CRESCE 7' ANUALMENTE

MAPA DE LOCALIZAÇÃO

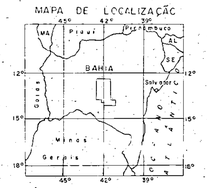

PROJETO ROCHAS EFUSIVAS

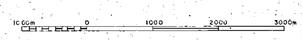

ESCALA 1:50.000

MAPA ÍNDICE

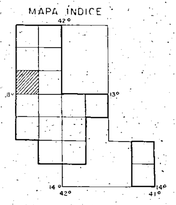

CPRM
AGÊNCIA SALVADOR

CPM

MAPA DE CAMINHAMENTO E AMOSTRAGEM

FOLHA SD.23-X-B-VI-3

IBIPITANGA

1974

ANEXO 23

DESENHO: Hélio B. Santos

ESTADO DA BAHIA
SECRETARIA DAS MINAS E ENERGIA
COORDENAÇÃO DA PRODUÇÃO MINERAL

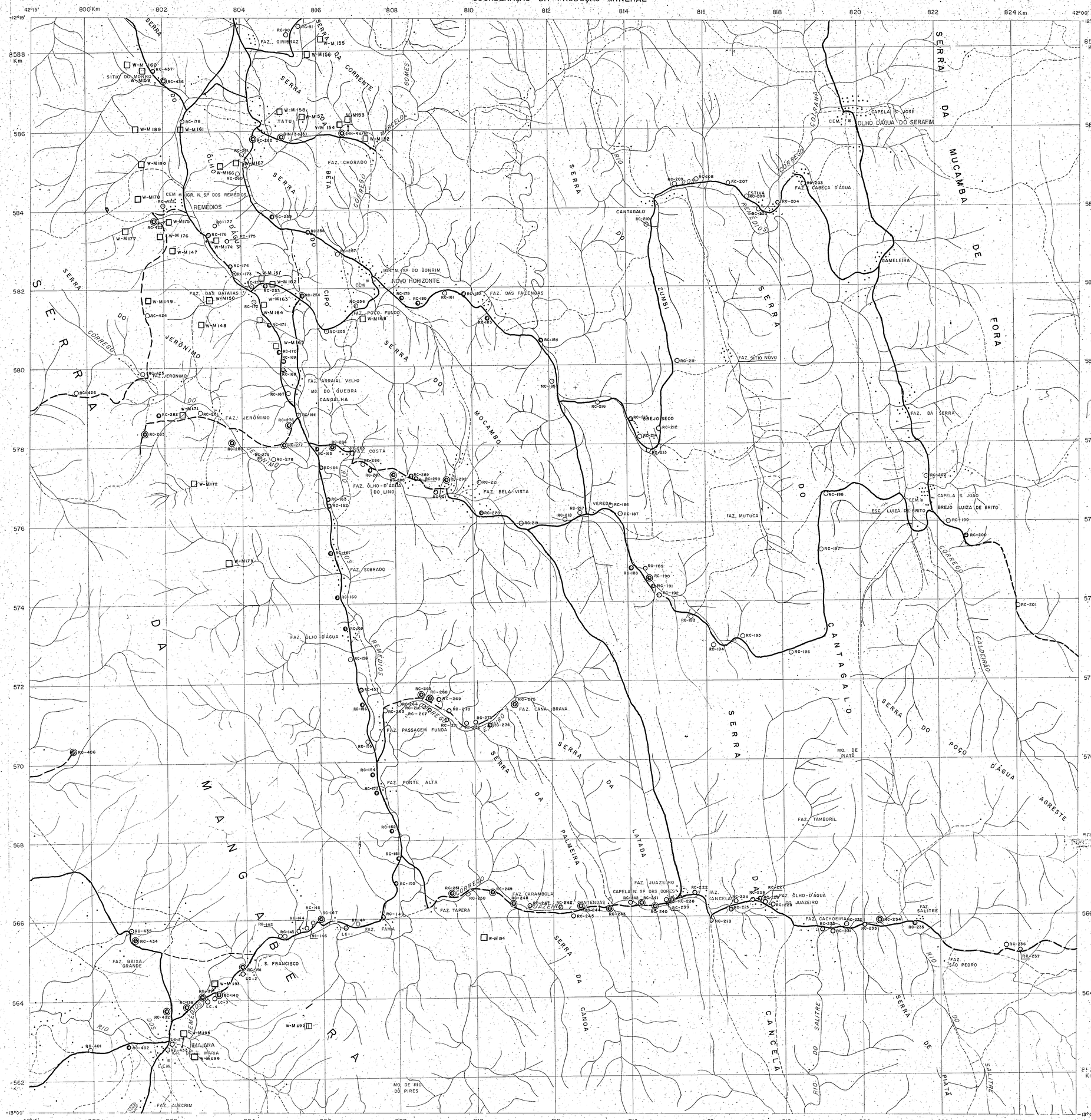

CONVENÇÕES

- Afloramento Descrito
- Aflordmento Amostrado
- Afloramento com Lâmina Delgada
- Ocorrência Mineral

Pontos 90,91; 138 a 292; 401,402,406,422 a 426; 432 a 437

Descritos por:

Roberto Campelo de Melo (RC)

Pontos 3a/b; 4a/b

Descritos por:

Hosaná Neiva Euzébio (HN)

Ocorrência
W-M 168 (Nº de cadastro)

Pontos 1 a 5

Descritos por:

Luiz Carlos da Silva

CAMINHAMENTO

- Veículo
- Pé

CONVENÇÕES CARTOGRÁFICAS

RODOVIAS:
- Estrada Principal
- Estrada Secundária
- Caminho ou Trilha

FERROVIAS:
- Estrada de Ferro

- Cidade — PARAMIRIM
- Povoado — SANTARÉM
- Linha Telefônica — Tel

HIDROGRAFIA:
- Lago ou Lagoa Permanente
- Lago ou Lagoa Periódica
- Rios
- Igreja
- Escola
- Campo de Pouso

OBSERVAÇÃO

Esta compilação foi executada com base nas cartas do IBGE, escala 1:100 000; Fotos AST-10 (USAF) escala, 1:60 000; Fotos da FAB, escala 1:60 000 e Imagens de radar, escala 1:100 000 (ampliadas)

DECLINAÇÃO MAGNÉTICA 1966
CRESCE 7' ANUALMENTE

MAPA DE LOCALIZAÇÃO

PROJETO ROCHAS EFUSIVAS

1000m 0 1000 2000 3000m

ESCALA 1:50 000

MAPA INDICE

CPRM
AGÊNCIA SALVADOR

CPM

MAPA DE CAMINHAMENTO E AMOSTRAGEM

FOLHA SD.23-X-B-VI-4

IBIAJARA

1974

ANEXO 24

ESTADO DA BAHIA
SECRETARIA DAS MINAS E ENERGIA
COORDENAÇÃO DA PRODUÇÃO MINERAL

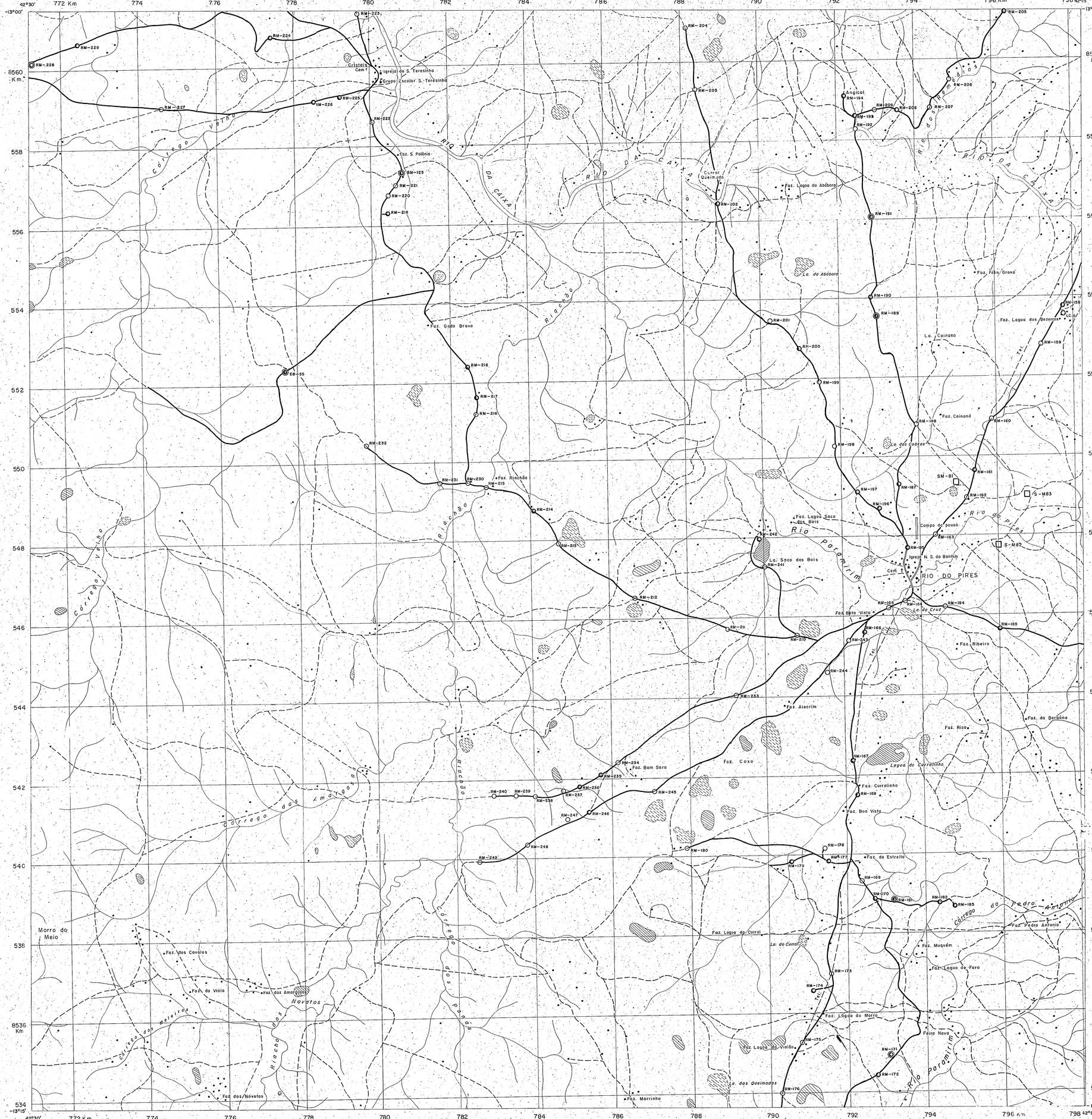

CONVENÇÕES

- Afloramento Descrito
- Afloramento Amostrado
- Afloramento com Lâmina Delgado
- Ocorrência Mineral

Pontos 158 a 185; 187 a 249
Descritos por:
Roberto F. Malouf (RM)

Pontos 55; 125
Descritos pelo:
Projeto Bahia
Ocorrência
SM-81 (Nº de cadastro)

Ponto 6
Descrito por:
Luiz Carlos da Silva

CAMINHAMENTO

- Veículo
- Pé

CONVENÇÕES CARTOGRÁFICAS

RODOVIAS:
- Estrada Principal
- Estrada Secundária
- Caminho ou Trilha

FERROVIAS:
- Estrada de Ferro

- Cidade
- Povoado — SANTARÉM
- Linha Telefônica — Tel

HIDROGRAFIA:
- Lago ou Lagoa Permanente
- Lago ou Lagoa Periódica
- Rios

- Igreja
- Escola
- Campo de Pouso

OBSERVAÇÃO

Esta compilação foi executada com base nas cartas do IBGE, escala 1:100 000, Fotos AST-10 (USAF) escala 1:60 000, Fotos do FAB, escala 1:60 000 e Imagens de radar, escala 1:100 000 (ampliadas)

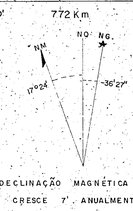

DECLINAÇÃO MAGNÉTICA 1966
CRESCE 7' ANUALMENTE

MAPA DE LOCALIZAÇÃO

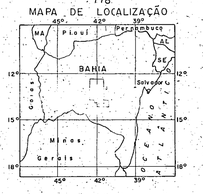

PROJETO ROCHAS EFUSIVAS



ESCALA 1:50 000

MAPA INDICE

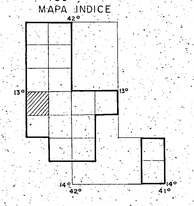

CPRM
AGÊNCIA SALVADOR

CPM

MAPA DE CAMINHAMENTO E AMOSTRAGEM

FOLHA SD.23-X-D-III-1

RIO DO PIRES

1974

ANEXO 25

DESENHO: Hélio B. Santos

ESTADO DA BAHIA
SECRETARIA DAS MINAS E ENERGIA
COORDENAÇÃO DA PRODUÇÃO MINERAL

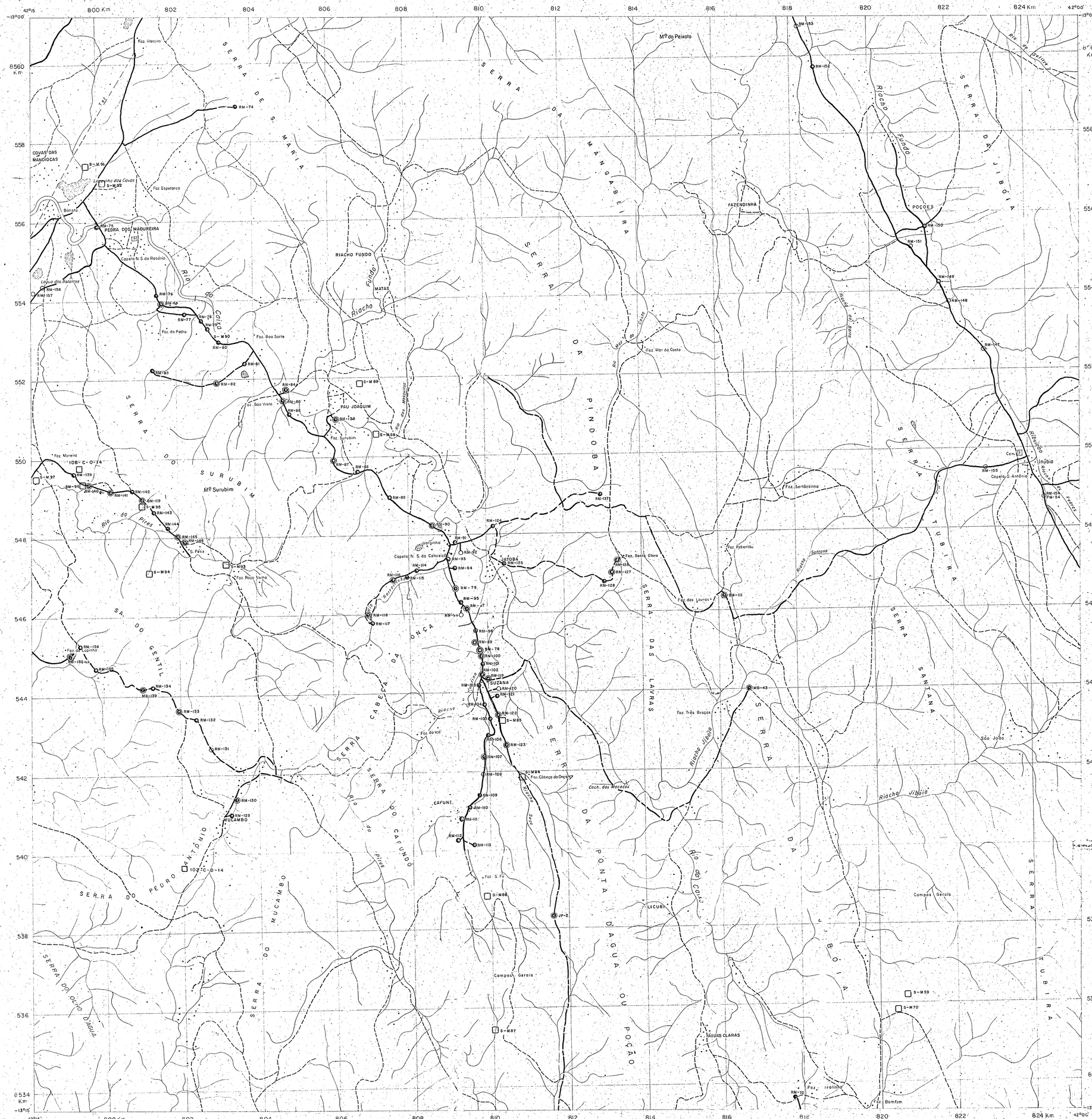

CONVENÇÕES

- Afloramento Descrito
- Afloramento Amostrado
- Afloramento com Lamina Delgada
- Ocorrência Mineral

Pontos 72; 74 a 157; 186
Descritos por:
Roberto F. Malouf (RM)

Ponto 54
Descrito por:
Luiz M. F. Mourão (FM)

Pontos 2, 43, 64, 78, 79, 111, 119 e 139
Descritos pelo:
Projeto Bahia

Ocorrência
S-M 70 (Nº de cadastro)

CAMINHAMENTO

- Veículo
- Pé
- Animal

CONVENÇÕES CARTOGRÁFICAS:

RODOVIAS:
- Estrada Principal
- Estrada Secundária
- Caminho ou Trilha

FERROVIAS:
- Estrada de Ferro

LOCALIDADES:
- Cidade — PARAMIRIM
- Povoado — SANTAREM

Linha Telefônica — Tel

HIDROGRAFIA:
- Lago ou Lagoa Permanente
- Lago ou Lagoa Periódica
- Rios

Igreja
Escola
Campo de Pouso

OBSERVAÇÃO

Esta compilação foi executada com base nas cartas do IBGE, escala 1:100 000, Fotos AST-10 (USAF) escala 1:60 000, Fotos da FAB, escala 1:60 000 e Imagens de radar, escala 1:100 000 (ampliadas)

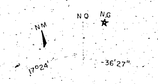

DECLINAÇÃO MAGNÉTICA 1966
CRESCE 7' ANUALMENTE

MAPA DE LOCALIZAÇÃO

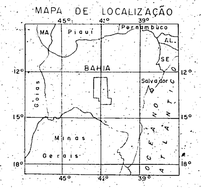

PROJETO ROCHAS EFUSIVAS

1000m 0 1000 2000 3000m

ESCALA 1:50 000

MAPA ÍNDICE

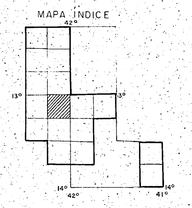

CPRM
AGENCIA SALVADOR

CPM

MAPA DE CAMINHAMENTO E AMOSTRAGEM

FOLHA SD.23-X-D-III-2

INÚBIA

1974

ANEXO 26

ESTADO DA BAHIA
SECRETARIA DAS MINAS E ENERGIA
COORDENAÇÃO DA PRODUÇÃO MINERAL

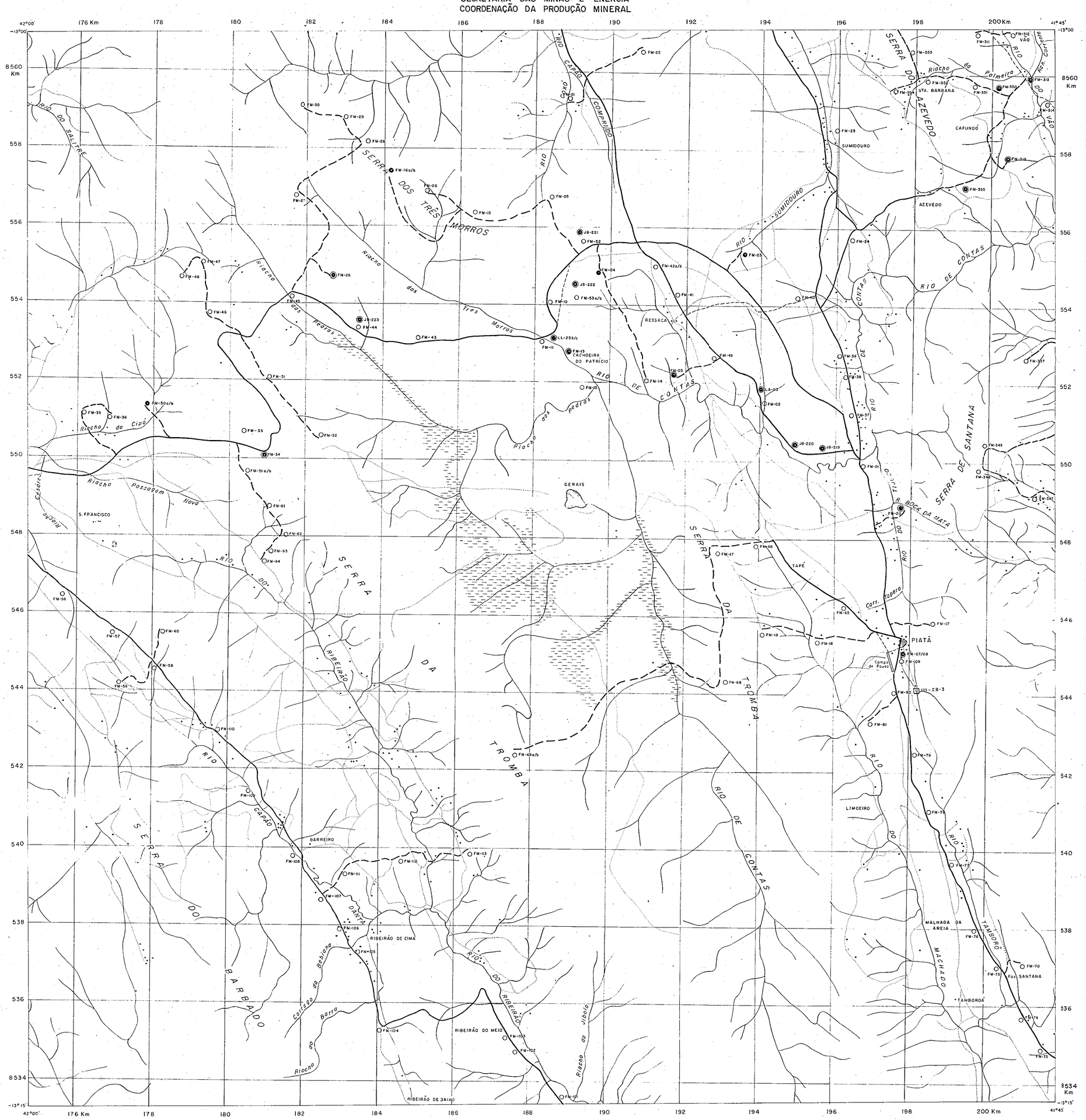

CONVENÇÕES

- Afloramento Descrito
- Afloramento Amostrado
- Afloramento com Lâmina Delgada
- Ocorrência Mineral

Pontos 01 a 16a/b; 17 a 42 a/b; 43 a 50a/b; 51a/b; 52; 53a/b; 56 a 69a/b; 70; 73 a 81; 101 a 113; 311 a 314; 319; 337; 347 a 355.

Descritos por:

Luis Marcelo F. Mourão (FM)

Pontos 219 a 223

Descritos por:

João Batista A. Arcanjo (JB)

Ponto 25b/c

Descrito por:

Luis L. F. de Miranda (LL)

Ponto 03
Descrito por: Leopoldo A. Barreto (L.A.)
Ocorrência
III-IB-3 (Nº de cadastro)

CAMINHAMENTO

- Veículo
- Pé

CONVENÇÕES CARTOGRÁFICAS

RODOVIAS
- Estrada Principal
- Estrada Secundária
- Caminho ou Trilha

FERROVIAS
- Estrada de Ferro

LOCALIDADES
- Cidade — PARAMIRIM
- Povoado — SANTARÉM
- Linho Telefônico — Tel

HIDROGRAFIA
- Lago ou Lagoa Permanente
- Lago ou Lagoa Periodico
- Rios

- Igreja
- Escola
- Campo de Pouso

OBSERVAÇÃO

Esta compilação foi executada com base nas cartas do IBGE, escala 1:100 000, Fotos AST-10 (USAF) escala 1:60 000; Fotos do FAB, escala 1:60 000 e imagens de radar, escala 1:100 000 (ampliadas) pela NUPLAN-RIO.

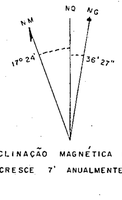

MAPA DE LOCALIZAÇÃO

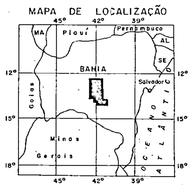

PROJETO ROCHAS EFUSIVAS

ESCALA 1:50 000

MAPA ÍNDICE

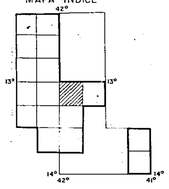

CPRM
AGÊNCIA SALVADOR

CPM

MAPA DE CAMINHAMENTO E AMOSTRAGEM

FOLHA SD.24-V-C-I-1

PIATÃ

1974

ANEXO 27

DESENHO DE ZÓZIMA FONSECA-1974

ESTADO DA BAHIA
SECRETARIA DAS MINAS E ENERGIA
COORDENAÇÃO DA PRODUÇÃO MINERAL

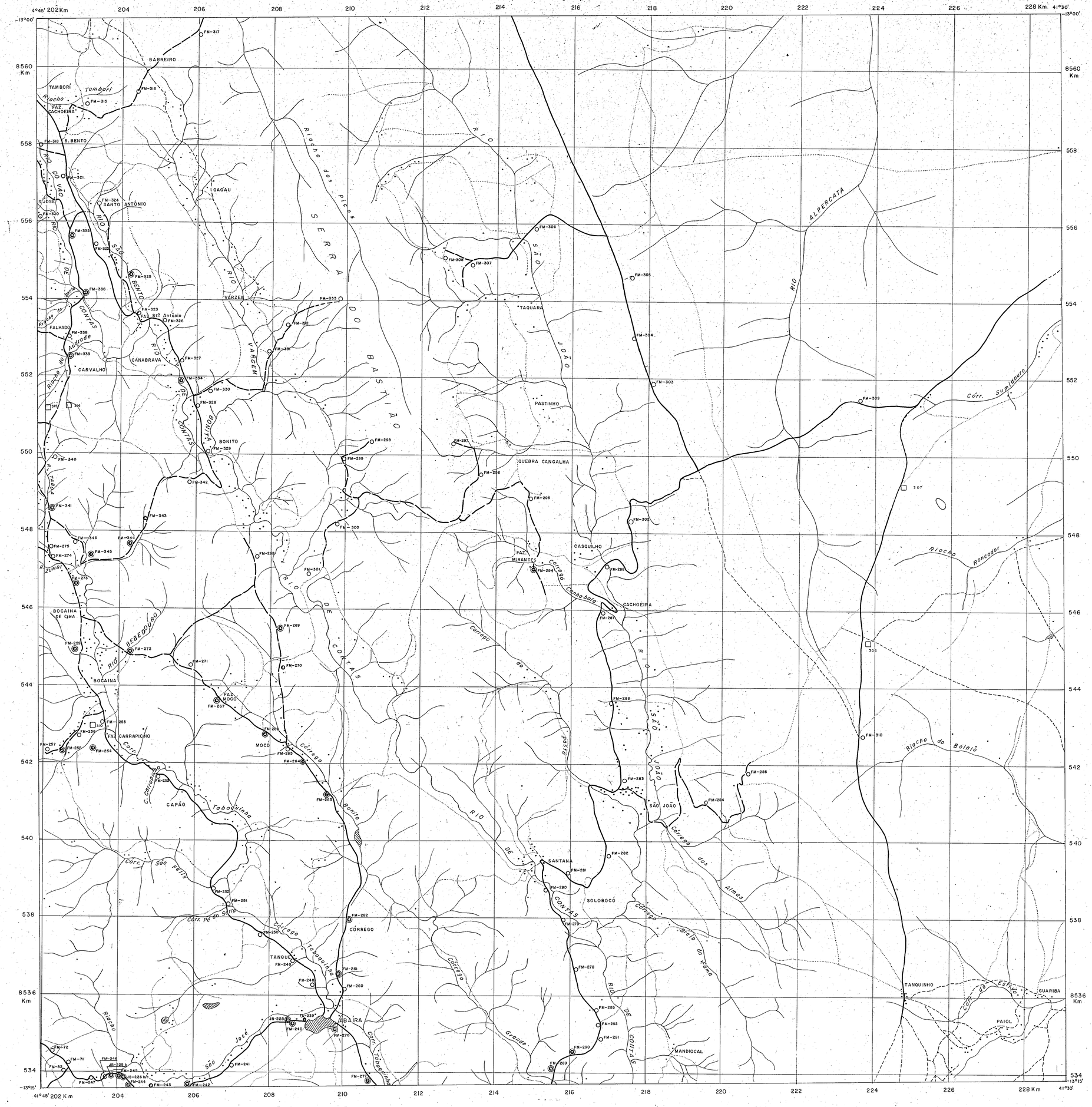

CONVENÇÕES

- Afloramento Descrito
- Afloramento Amostrado
- Afloramento com Lâmina Delgada
- Ocorrência Mineral

Pontos 239 a 346
Descritos por:
Luis M. F. Mourão (FM)

Pontos 225 b, 226 b/c e 228
Descritos por:
João B. A. Arconjo (JB)

Ocorrência
307 (Nº de cadastro)

CAMINHAMENTO

- Veículo
- Pé

CONVENÇÕES CARTOGRÁFICAS

RODOVIAS:
- Estrada Principal
- Estrada Secundária
- Caminho ou Trilha

FERROVIAS:
- Estrada de Ferro

LOCALIDADES:
- Cidade — PARAMIRIM
- Povoado — SANTARÉM
- Linha Telefônico — Tel

HIDROGRAFIA:
- Lago ou Lagoa Permanente
- Lago ou Lagoa Periódico
- Rios

- Igreja
- Escola
- Campo de Pouso

OBSERVAÇÃO

Esta compilação foi executada com base nas cartas do IBGE, escala 1:100 000; Fotos AST-10(USAF) escala 1:60 000; Fotos da FAB, escala 1:60 000 e imagens de radar, escala 1:100 000 (ampliados), pela Nuplan, Rio.

DECLINAÇÃO MAGNÉTICA 1966
CRESCE 7' ANUALMENTE

MAPA DE LOCALIZAÇÃO

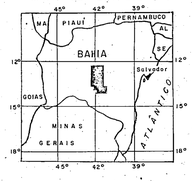

PROJETO ROCHAS EFUSIVAS

1000m 0 1000 2000 3000m

ESCALA 1:50 000

MAPA INDICE

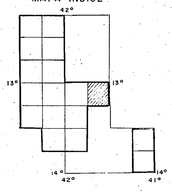

CPRM
AGÊNCIA SALVADOR

CPM

MAPA DE CAMINHAMENTO E AMOSTRAGEM

FOLHA SD 24-V-C-I-2
ABAÍRA

1974

ANEXO 28

DESENHO DE ZÓZIMA FONSECA-1974

ESTADO DA BAHIA
SECRETARIA DAS MINAS E ENERGIA
COORDENAÇÃO DA PRODUÇÃO MINERAL

PROJETO ROCHAS EFUSIVAS

MAPA DE CAMINHAMENTO E AMOSTRAGEM

FOLHA SD.23-X-D-III-3

CATURAMA

1974

ANEXO 29

CPRM
AGÊNCIA SALVADOR

CPM

DESENHO: Hélio B. Santos

CONVENÇÕES

Afloramento Descrito

Afloramento Amostrado

Afloramento com Lâmina Delgado

Ocorrência Mineral

Pontos 7; 277 a 385; 395
Descritos por:
Luis Carlos da Silva (LC)

Pontos 40 a 42,52
Descritos por:
Roberto F. Malouf (RM)

Pontos 4; 7; 15; 16; 42; 43; 81; 82
Descritos pelo:
Projeto Bahia
Ocorrência
S-M 80 (Nº de cadastro)

CAMINHAMENTO

Veículo

Pé

CONVENÇÕES CARTOGRÁFICAS

RODOVIAS
Estrada Principal
Estrada Secundária
Caminho ou Trilha

FERROVIAS
Estrada de Ferro

Cidade — PARAMIRIM
Povoado — SANTARÉM

Linha Telefônica — Tel

HIDROGRAFIA
Lago ou Lagoa Permanente
Lago ou Lagoa Periódica
Rios

Igreja
Escola
Campo de Pouso

OBSERVAÇÃO

Esta compilação foi executada com base nas cartas do IBGE, escala 1:100 000; Fotos AST-10 (USAF) escala 1:60 000; Fotos da FAB, escala 1:60000 e imagens de radar, escala 1:100 000 (ampliadas)

MAPA DE LOCALIZAÇÃO

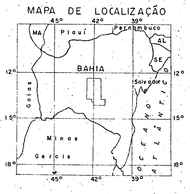

MAPA ÍNDICE

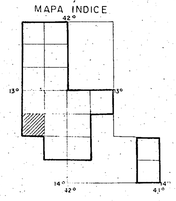

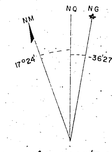

DECLINAÇÃO MAGNÉTICA 1966
CRESCE 7' ANUALMENTE

1000m 0 1000 2000 3000m

ESCALA 1:50 000

ESTADO DA BAHIA
SECRETARIA DAS MINAS E ENERGIA
COORDENAÇÃO DA PRODUÇÃO MINERAL

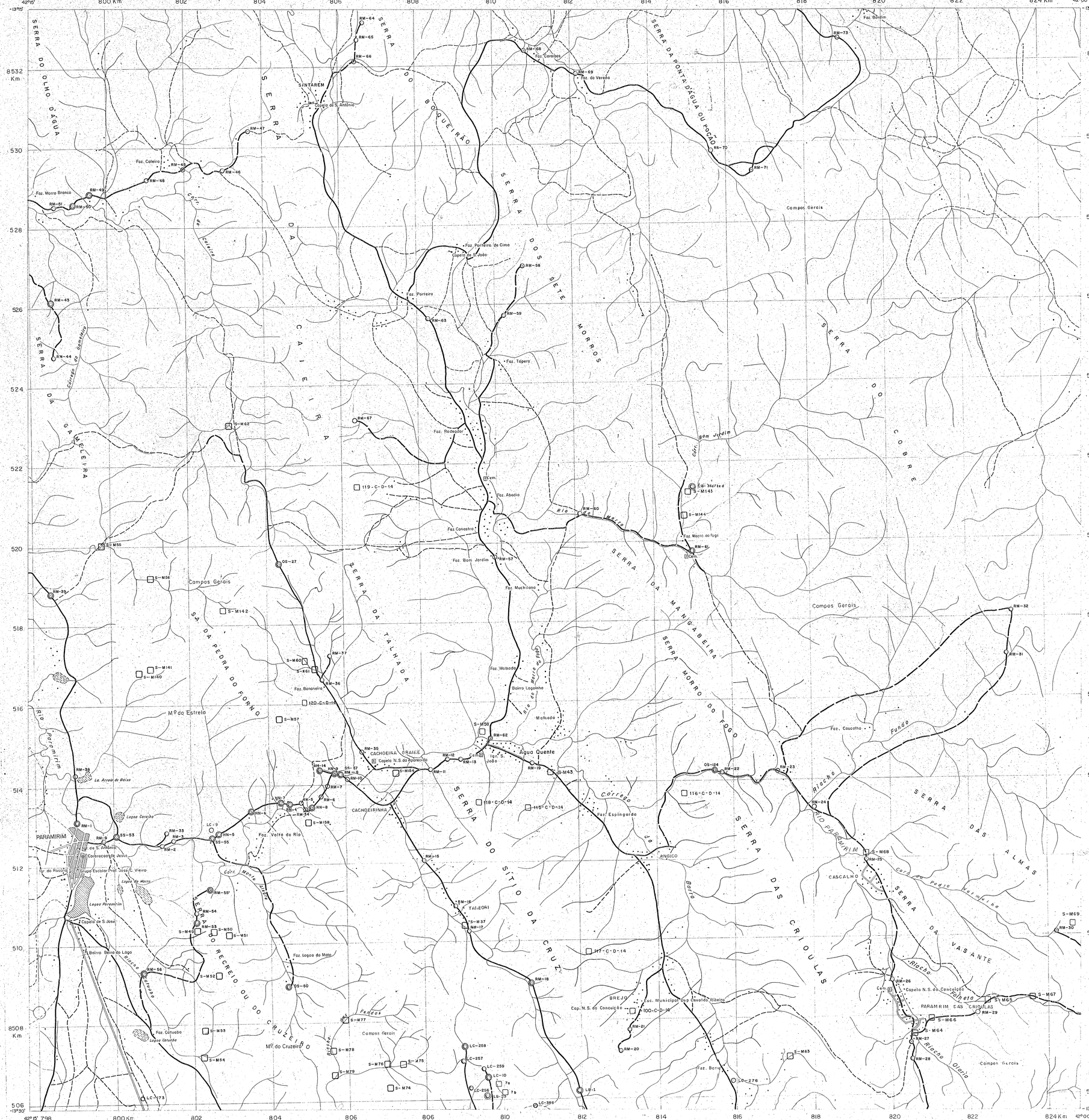

CONVENÇÕES

Afloramento Descrito

Afloramento Amostrado

Afloramento com Lâmina Delgada

Ocorrência Mineral

Pontos 1 a 39; 43 a 51; 53 a 71; 73
Descritos por:
Roberto F. Malouf (RM)

Pontos 10; 173; 256 a 259; 276; 386
Descritos por:
Luiz Carlos da Silva (LC)

Pontos 5 a 9
Descritos por:
Hosana N. Eulálio (RN)

Pontos 27; 50; 124
Coletados por:
Osmar Medeiros (OS)

Pontos 1, 23, 36 a/ bed
Coletados por:
Luis Carlos Brito (LB)

Pontos 1; 19; 23; 24; 36; 53; 55; 57
Descrito pelo
Projeto Bahia
Ocorrência
S-M 143 (Nº de cadastro)

CAMINHAMENTO

Veículo

Pé

CONVENÇÕES CARTOGRÁFICAS

RODOVIAS:
- Estrada Principal
- Estrada Secundária
- Caminho ou Trilha

FERROVIAS:
- Estrada de Ferro

- Cidade — PARAMIRIM
- Povoado — SANTARÉM
- Linha Telefônica — Tel
- HIDROGRAFIA:
- Lago ou Lagoa Permanente
- Lago ou Lagoa Periódica
- Rios
- Igreja
- Escola
- Campo de Pouso

OBSERVAÇÃO

Esta compilação foi executada com base nas cartas do IBGE, escala 1:100000, Fotos AST-10 (USAF) escala 1:60000, Fotos da FAB, escala 1:60000 e Imagens de radar, escala 1:100 000 (ampliadas)

NQ NG
17°24'
36'27"
DECLINAÇÃO MAGNÉTICA 1966
CRESCE 7' ANUALMENTE

MAPA DE LOCALIZAÇÃO

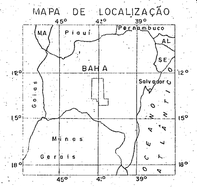

PROJETO ROCHAS EFUSIVAS

1000m 0 1000 2000 3000m

ESCALA 1:50 000

MAPA ÍNDICE

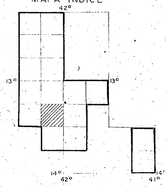

CPRM
AGÊNCIA SALVADOR

CPM

MAPA DE CAMINHAMENTO E AMOSTRAGEM

FOLHA SD.23-X-D-III-4

ÁGUA QUENTE

1974

ANEXO 30

DESENHO: Hélio B. Santos

ESTADO DA BAHIA
SECRETARIA DAS MINAS E ENERGIA
COORDENAÇÃO DA PRODUÇÃO MINERAL

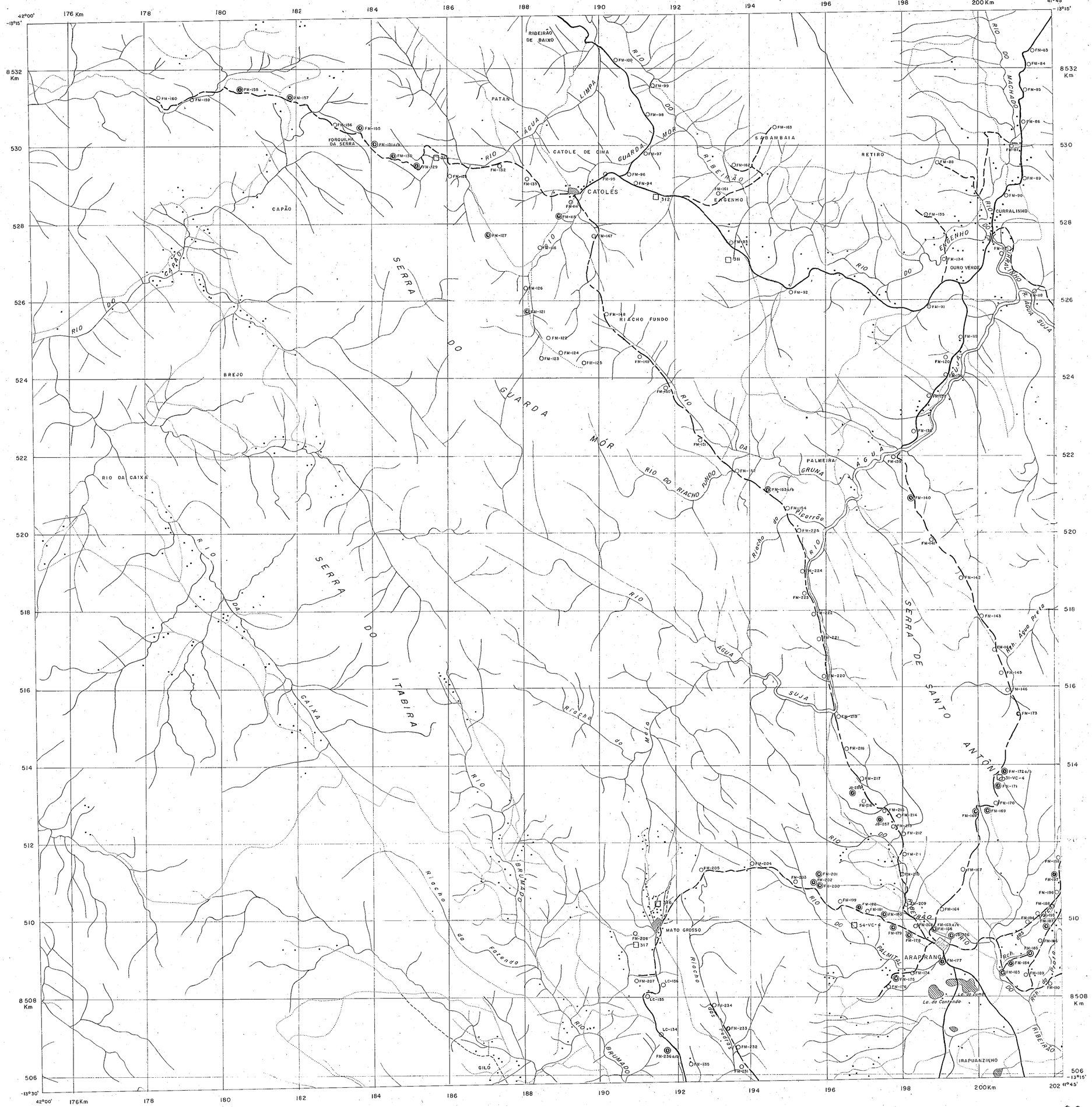

CONVENÇÕES

○ Afloramento Descrito

◎ Afloramento Amostrado

Ⓒ Afloramento com Lâmina Delgada

□ Ocorrência Mineral

Pontos 83 a 236a/b
Descritos por:
Luis M. F. Mourão (FM)

Pontos 256 a 258
Descritos por:
João B. A. Arcanjo (JB)

Pontos 134 a 136
Descritos por:
Luiz Carlos da Silva (LC)

Ocorrência
54-VC-4 (Nº de cadastro)

CAMINHAMENTO

Veículo

Pé

Cavalo

CONVENÇÕES CARTOGRÁFICAS

RODOVIAS:
- Estrada Principal
- Estrada Secundária
- Caminho ou Trilho

FERROVIAS:
- Estrada de Ferro

LOCALIDADES:
- Cidade — PARAMIRIM
- Povoado — SANTAREM
- Linha Telefônica — Tel

HIDROGRAFIA:
- Lago ou Lagoa Permanente
- Lago ou Lagoa Periódica
- Rios
- Igreja
- Escola
- Campo de Pouso

OBSERVAÇÃO

Esta compilação foi executada com base nas cartas do IBGE, escala 1:100 000, Fotos AST-10 (USAF escala 1: 60000 Fotos da FAB escala 1: 60 000 e imagens de radar, escala 1:100 000 ampliados), pela NUPLAN - RIO

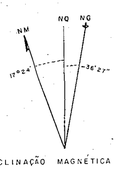

DECLINAÇÃO MAGNÉTICA 1966
CRESCE 7' ANUALMENTE

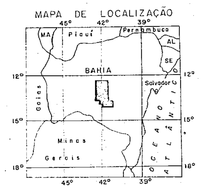

PROJETO ROCHAS EFUSIVAS

ESCALA 1:50 000

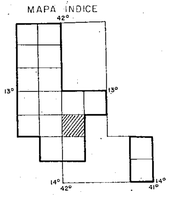

CPRM
AGÊNCIA SALVADOR

CPM

MAPA DE CAMINHAMENTO E AMOSTRAGEM

FOLHA SD.24-V-C-I-3

CATOLÉS

1974

ANEXO 31

DESENHO DE ZÓZIMA FONSECA-1974

ESTADO DA BAHIA
SECRETARIA DAS MINAS E ENERGIA
COORDENAÇÃO DA PRODUÇÃO MINERAL

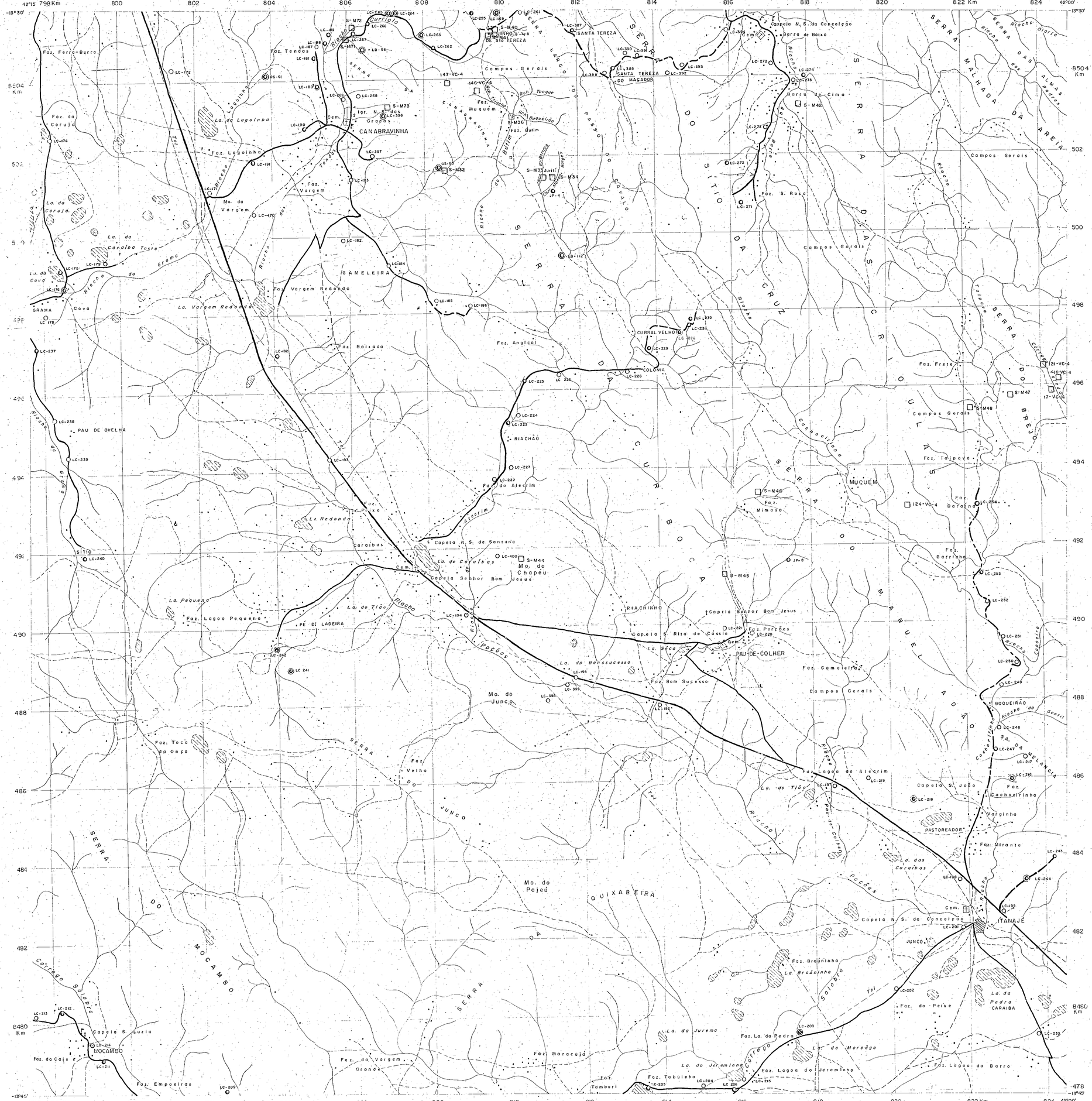
42°15' 798Km 800 802 804 806 808 810 812 814 816 818 820 822 Km 824 42°00'
-13°30' -13°45'
8504 Km 502 500 498 496 494 492 490 488 486 484 482 8480 Km 478
Faz. Ferro-Burro
Faz. da Coruja
Faz. Tendas
Faz. Lagoinha
Faz. Vargem
Faz. Vargem Redonda
Faz. Baixada
Faz. Angical
Faz. Frete
Faz. Taipova
Faz. Barranco
Faz. Barrinha
Faz. Mimoso
Faz. Gameleira
Faz. Bom Sucesso
Faz. Lagoa do Alecrim
Faz. Porções
Faz. Lagoa Pequena
Faz. Toca da Onça
Faz. Velha
Faz. Tabuinha
Faz. Tamburi
Faz. Maracujá
Faz. da Vargem Grande
Faz. Empoeiras
Faz. da Coisa
Faz. Lagoa do Barro
Faz. Lagoa do Jereminha
Faz. La. da Pedra
Faz. Brauninha
Faz. do Peixe
Faz. Mirante
Faz. S. Rosa
Faz. Burim
Faz. Muquém
Faz. Tanque
Faz. Lagoa Pequena
Faz. Cachoeirinha
Faz. Varginha
Faz. Lagoa do Alecrim
Capela N. S. da Conceição
Capela Senhor Bom Jesus
Capela S. Rita de Cássia
Capela S. João
Capela S. Luzia
Capela N. S. da Conceição
Barra de Baixo
Barra de Cima
CANABRAVINHA
GAMELEIRA
PAU DE OVELHA
RIACHÃO
SANTA TEREZA
SANTA TEREZA DO MAÇADOR
CURRAL VELHO
COLONIA
MUCUÉM
RIACHINHO
PAU-DE-COLHER
PASTOREADOR
BOQUEIRÃO
ITANAJÉ
MOCAMBO
SITIO
PÉ DE LADEIRA
Mo. do Chapéu
Mo. da Vargem
Mo. do Junco
Mo. do Pajeú
Mo. da Lagoinha
Mo. de Tijolo
Mo. de Tijolo
Mo. de Tijolo
SERRA DO SITIO DA CRUZ
SERRA DO CURRALBOCA
SERRA DO MANUELÃO
SERRA MALHADA DA AREIA
SERRA DO MOCAMBO
SERRA DO JUNCO
SERRA DO QUIXABEIRA
SERRA DA GAMELEIRA
SERRA DO PASSO
SERRA LARGO
SERRA DA CANABRAVINHA
SERRA DA CURRALBOCA
SERRA DA MANUELÃO
SERRA DA QUIXABEIRA
SERRA DAS ALMAS
SERRA DA SALAMANCA
Riacho Curriola
Riacho da Lagoinha
Riacho da Vargem
Riacho da Grama
Riacho da Cova
Riacho do Riachão
Riacho Redondo
Riacho Pequeno
Riacho Ipecões
Riacho do Tijo
Riacho do Jurema
Riacho Salobro
Riacho Pocões
Riacho Cachoeirinha
Riacho do Genil
Riacho Olaria
Riacho das Almas
Riacho Taipova
Riacho Barranco
Riacho Barrinha
Riacho Cachoeirinha
Riacho Varginha
Riacho Mirante
Riacho Cachoeira
Riacho Boqueirão
Riacho Gameleira
Riacho Bom Sucesso
Riacho Lagoa do Alecrim
Riacho Lagoa do Jereminha
Riacho Lagoa do Barro
Riacho Lagoa Pequena
Riacho Faz. Velha
Riacho Faz. Tabuinha
Riacho Faz. Tamburi
Riacho Faz. Maracujá
Riacho Faz. Empoeiras
Riacho Faz. Lagoa do Barro
Riacho Faz. Lagoa do Jereminha
Riacho Faz. La. da Pedra
Riacho Faz. Brauninha
Riacho Faz. do Peixe
Riacho Faz. Mirante
Riacho Faz. S. Rosa
Riacho Faz. Burim
Riacho Faz. Muquém
Riacho Faz. Tanque
Riacho Faz. Lagoa Pequena
Riacho Faz. Cachoeirinha
Riacho Faz. Varginha
Riacho Faz. Lagoa do Alecrim
Riacho Faz. Porções
Riacho Faz. Bom Sucesso
Riacho Faz. Gameleira
Riacho Faz. Barranco
Riacho Faz. Taipova
Riacho Faz. Barrinha
Riacho Faz. Cachoeirinha
Riacho Faz. Frete
Riacho Faz. Angical
Riacho Faz. Baixada
Riacho Faz. Vargem Redonda
Riacho Faz. Vargem
Riacho Faz. Lagoinha
Riacho Faz. Tendas
Riacho Faz. Ferro-Burro
Riacho Faz. da Coruja
Riacho Faz. da Coisa
Riacho Faz. Empoeiras
Riacho Faz. da Vargem Grande
Riacho Faz. Maracujá
Riacho Faz. Tamburi
Riacho Faz. Velha
Riacho Faz. Toca da Onça

ESTADO DA BAHIA
SECRETARIA DAS MINAS E ENERGIA
COORDENAÇÃO DA PRODUÇÃO MINERAL

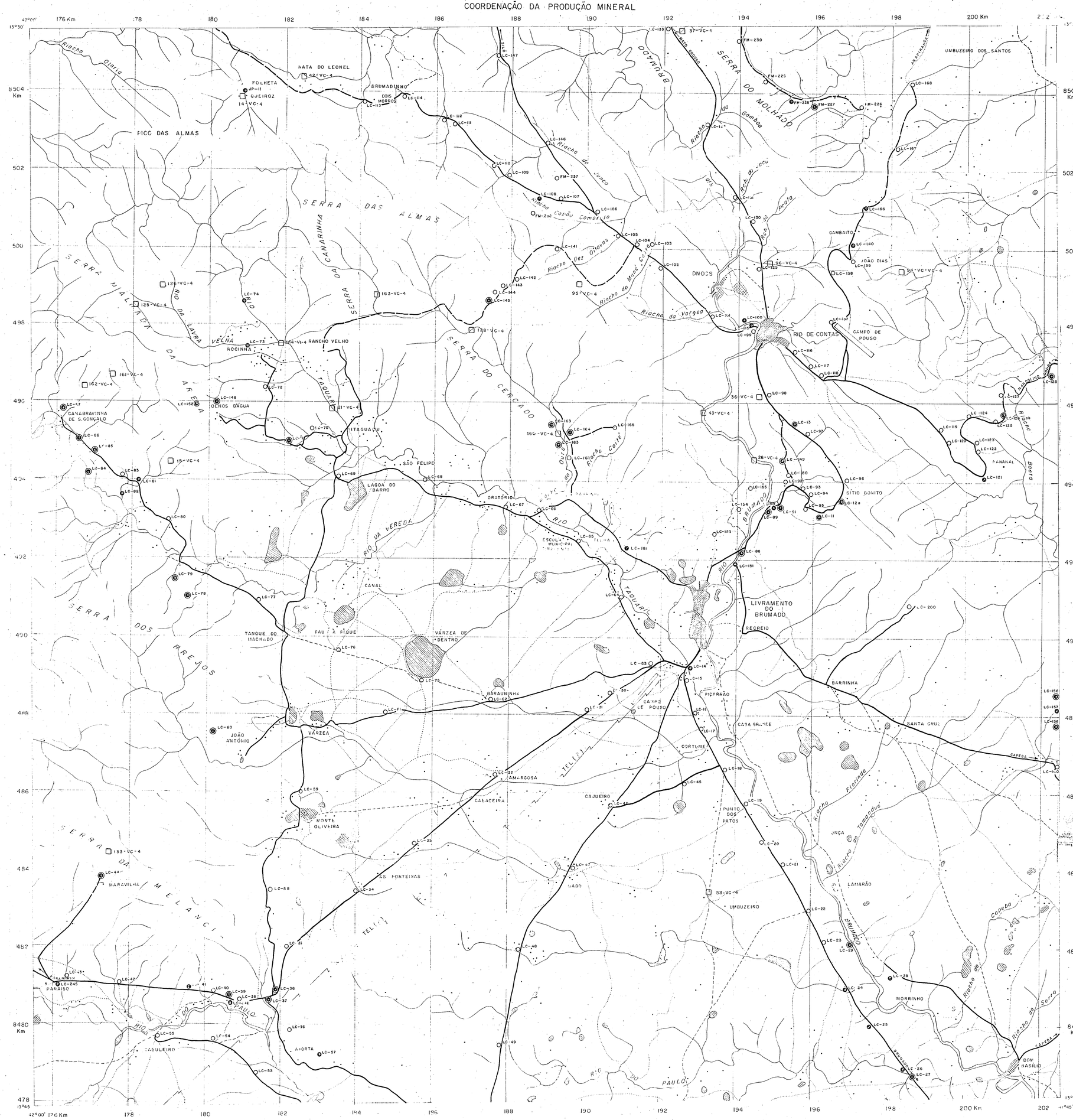

CONVENÇÕES

○ Afloramento Descrito

◑ Afloramento Amostrado

◉ Afloramento com Lâmina Delgada

□ Ocorrência Mineral

Pontos 11 a 49, 53 a 133, 137 a 158, 160 a 168, 200, 245 e 246
Descritos por:
Luiz Carlos da Silva (LC)

Pontos 226 a 230 e 238
Descritos por:
Luis M. Fontoura Mourão (FM)

Ponto 11
Descrito por:
João Pedreira das Neves (JP)

Ocorrência
26-VC-4 (Nº de cadastro)

CAMINHAMENTO

Veículo

Pé

Cavalo

CONVENÇÕES CARTOGRÁFICAS

RODOVIAS
Estrada Principal
Estrada Secundária
Caminho ou Trilha

FERROVIAS
Estrada de Ferro

Linha Telefônica — Tel

HIDROGRAFIA
Lago ou Lagoa Permanente
Lago ou Lagoa Periódica
Rios

Igreja
Escola
Campo de Pouso

OBSERVAÇÃO

Esta compilação foi executada com base nas cartas do IBGE, escala 1:100.000; Folhas AST-1C(USAF) escala 1:50.000; Folha da FAB; escala 1:500.000 e Imagens de radar, escala 1:250.000 (ampliada)

MAPA DE LOCALIZAÇÃO

MAPA ÍNDICE

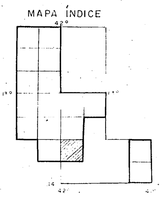

DECLINAÇÃO MAGNÉTICA 1966
CRESCE 7' ANUALMENTE

PROJETO ROCHAS EFUSIVAS

ESCALA 1: 50.000

CPRM
AGÊNCIA SALVADOR

CPM

MAPA DE CAMINHAMENTO E AMOSTRAGEM

FOLHA SD.24-V-C-IV-1

RIO DE CONTAS

1974

ANEXO 33

DESENHO DE ZÓZIMA FONSECA - 1974

ESTADO DA BAHIA
SECRETARIA DAS MINAS E ENERGIA
COORDENAÇÃO DA PRODUÇÃO MINERAL

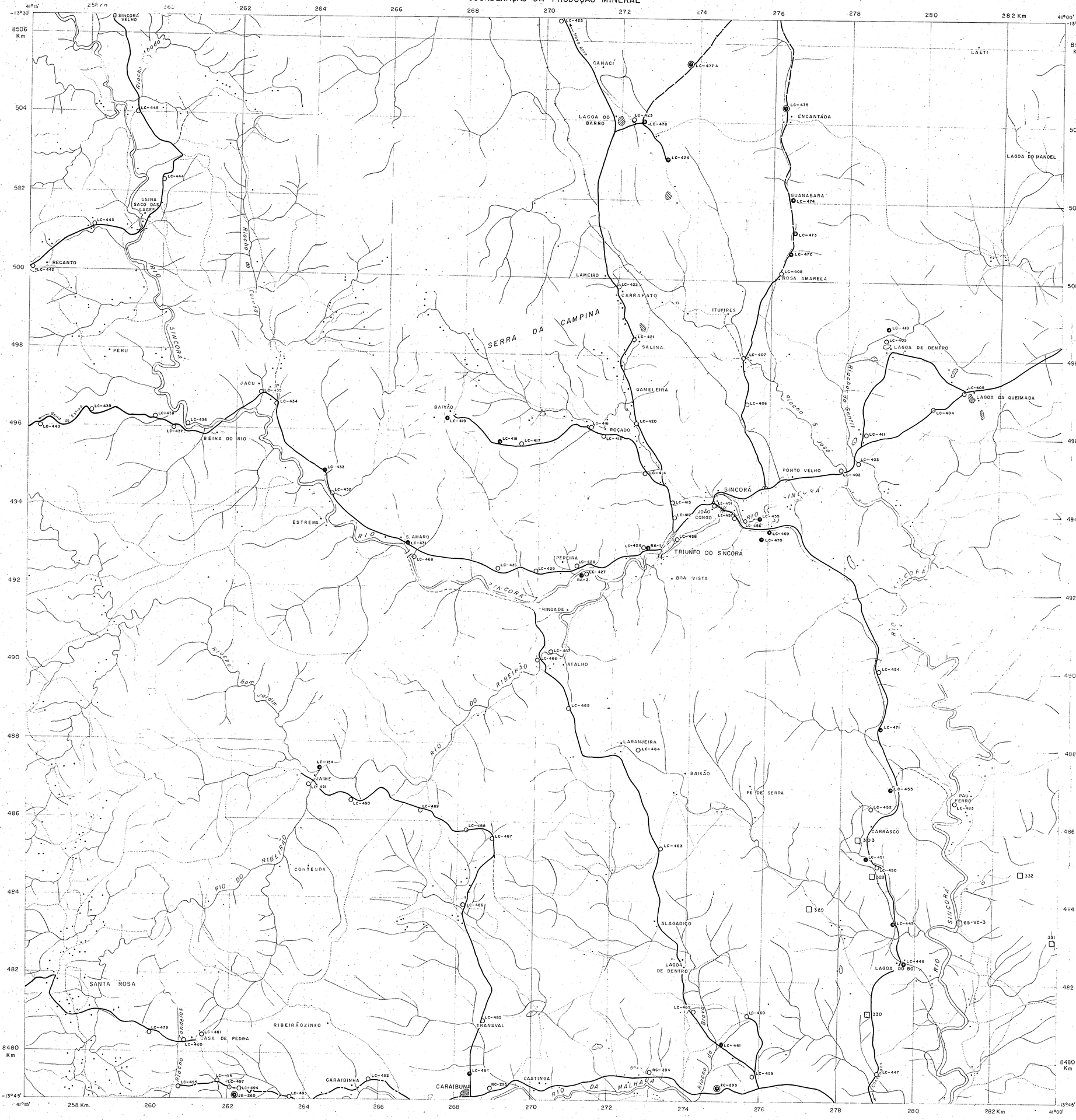

CONVENÇÕES

- Afloramento Descrito
- Afloramento Amostrado
- Afloramento com Lâmina Delgada
- Ocorrência Mineral

Pontos 401 a 497
Descritos por:
Luiz Carlos da Silva (LC)

Pontos 293 a 295
Descritos por:
Roberto C. de Melo (RC)

Pontos 1 e 2
Descritos por:
Robério R. de Azevêdo (RA)

Ponto 154
Descrito por
Luiz A. A. de Toledo (LT)

Ponto 260
Descrito pelo:
Projeto Bahia
Ocorrência
330 (Nº de cadastro)

CAMINHAMENTO

- Veículo
- Pe
- Cavalo

CONVENÇÕES CARTOGRÁFICAS

RODOVIAS:
- Estrada Principal
- Estrada Secundária
- Caminho ou Trilha

FERROVIAS:
- Estrada de Ferro

LOCALIDADES:
- Cidade — PARAMIRIM
- Povoado — SANTARÉM
- Linha Telefônica — Tel

HIDROGRAFIA:
- Lago ou Lagoa Permanente
- Lago ou Lagoa Periódico
- Rios

- Igreja
- Escola
- Campo de Pouso

OBSERVAÇÃO

Este trabalho foi executado com base nas cartas do IBGE, escala 1:100.000; Folha ACT-1(CUPAF) escala 1:500.000; Folha da FAB, escala 1:500.000 e imagens de radar, escala 1:1.000.000(amplicada).

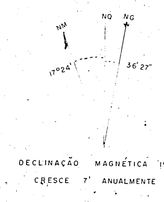

DECLINAÇÃO MAGNÉTICA 1966
CRESCE 7' ANUALMENTE

MAPA DE LOCALIZAÇÃO

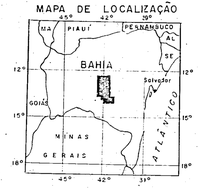

PROJETO ROCHAS EFUSIVAS

ESCALA 1: 50 000

MAPA ÍNDICE

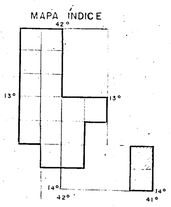

CPRM
AGÊNCIA SALVADOR

CPM

MAPA DE CAMINHAMENTO E AMOSTRAGEM

FOLHA SD 24-V-C-V-2

TRIUNFO DO SINCORÁ

1974

ANEXO 34

DESENHO DE ZÓZIMA FONSECA

ESTADO DA BAHIA
SECRETARIA DAS MINAS E ENERGIA
COORDENAÇÃO DA PRODUÇÃO MINERAL

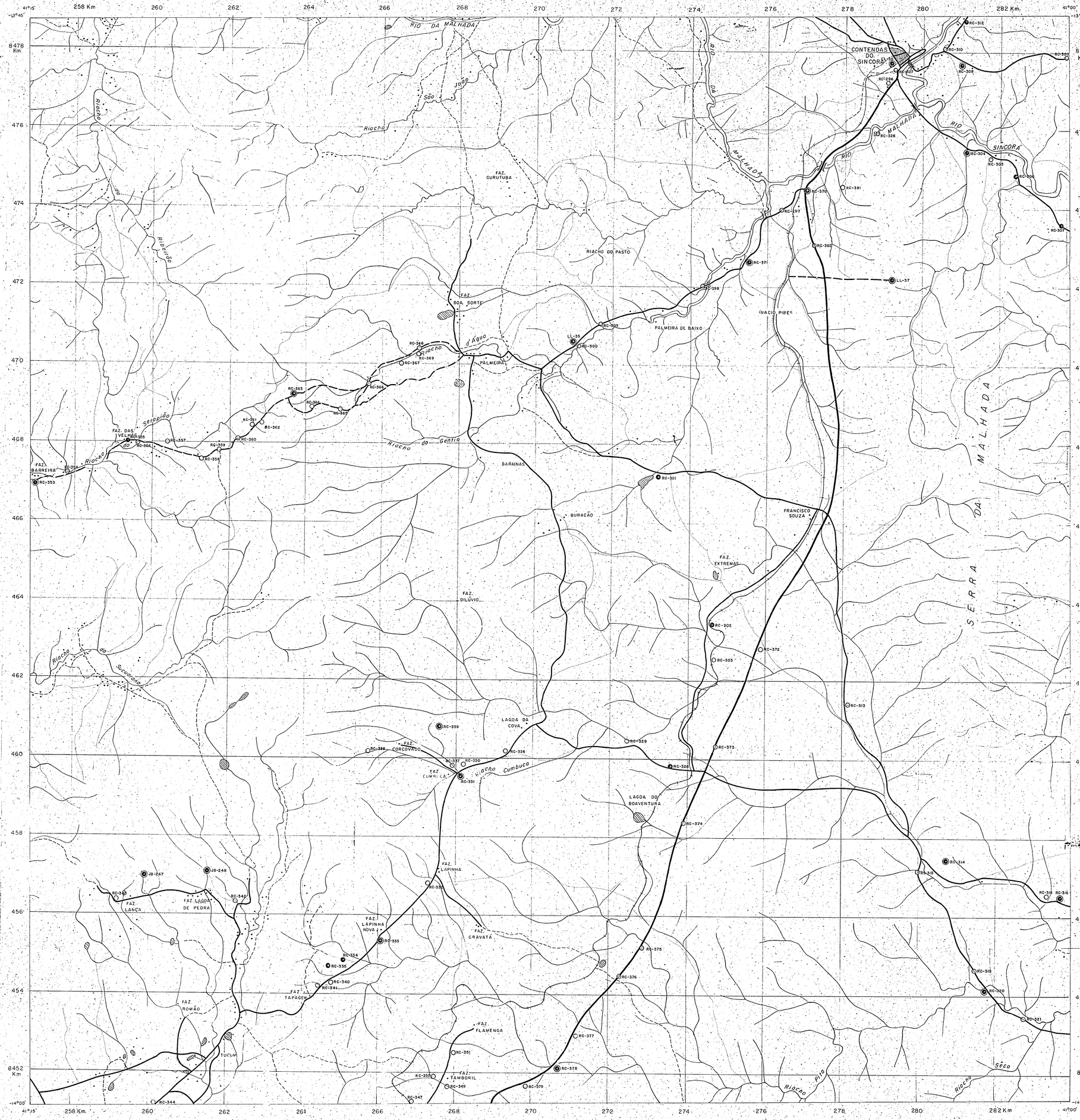

CONVENÇÕES

Afloramento Descrito

Afloramento Amostrado

Afloramento com Lâmina Delgada

Pontos 296 a 310, 312 a 316, 318 a 321, 326 a 344, 347, 349 a 351, 353 a 379, 381
Descritos por:
Roberto Campelo de Melo (RC)

Pontos 35, 36, 37
Descritos por:
Luis L. F. de Miranda

Pontos 247, 248
Descrito por:
João Batista Alves Arcanjo (J.B.)

CAMINHAMENTO

Veículo

Pé

CONVENÇÕES CARTOGRÁFICAS

VIAS
Estrada Principal
Estrada Secundária
Caminho ou Trilha

FERROVIAS
Estrada de Ferro

Cidade — PARAMIRIM
Povoado — SANTARÉM
Linha Telefônica — Tel

HIDROGRAFIA
Lago ou Lagoa Permanente
Lago ou Lagoa Periódica
Rios

Igreja
Escola
Campo de Pouso

OBSERVAÇÃO

Esta ampliação foi executada com base nas cartas do IBGE, escala 1:100000; Fotos AST-101USA escala 1:60000, Fotos da FAB, escala 1:60000 imagens de radar, escala 1:100000 (ampliadas) pela NUPLAN - RIO

DECLINAÇÃO MAGNÉTICA 1966
CRESCE 7' ANUALMENTE

MAPA DE LOCALIZAÇÃO

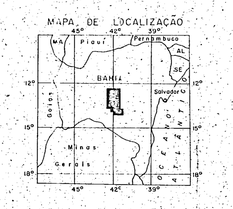

PROJETO ROCHAS EFUSIVAS

ESCALA 1:50.000

MAPA ÍNDICE

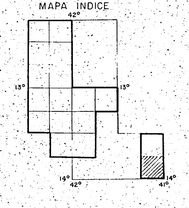

CPRM
AGÊNCIA SALVADOR

CPM

MAPA DE CAMINHAMENTO E AMOSTRAGEM

FOLHA SD.24-V-C-V-4

CONTENDAS DO SINCORÁ

1974

ANEXO 35

DESENHO DE ZÓZIMA FONSECA - 1974