MINISTÉRIO DAS MINAS E ENERGIA

DEPARTAMENTO NACIONAL DA PRODUÇÃO MINERAL

CONVÊNIO DNPM - CPRM

PROJETO MAPAS METALOGENÉTICOS E DE PREVISÃO DE RECURSOS MINERAIS FOLHA SD.23-Y-C BRASÍLIA ESCALA 1:250.000

VOLUME II

MAPAS DE SERVIÇO

Lorenzo Jorge E. Cuadros Justo

I 96

CPRM – DIDOTE
ARQUIVO TÉCNICO
Relatório n.º 1712
N.º de Volumes: 2 V: 2-S
Ph\ COPIA

COMPANHIA DE PESQUISA DE RECURSOS MINERAIS

SUPERINTENDÊNCIA REGIONAL DE GOIÂNIA

1985

PROJETO
MAPAS METALOGENÉTICOS
E DE PREVISÃO
DE RECURSOS MINERAIS
FOLHA SD.23-Y-C BRASÍLIA

COORDENADOR GERAL	*Luiz Peixoto de Siqueira (DEPEG / DIMETA)*
COORDENADORES REGIONAIS	*Odair Olivatti (GEREMI)* *Gilberto Scislewski*
CHEFE DE PROJETO	*Alberto Martins de Sá*

EQUIPE EXECUTORA

Geologia Metalogenia Previsão	*Lorenzo Jorge E. Cuadros Justo*
Geoquímica	*Renato Sales de Andrade* *Hélios de Oliveira Godoi*
Geofísica	*Antônio Eulálio Filho*
Petrografia	*Maria Abadia Camargo*

PROJETO
MAPAS METALOGENÉTICOS
E DE PREVISÃO
DE RECURSOS MINERAIS
FOLHA SD.23-Y-C BRASÍLIA

ÍNDICE DOS VOLUMES

Volume I - TEXTO E MAPAS

Volume II - MAPAS DE SERVIÇO

BRASÍLIA
FOLHA SD.23-Y-C

MINISTÉRIO DAS MINAS E ENERGIA
DEPARTAMENTO NACIONAL DA PRODUÇÃO MINERAL

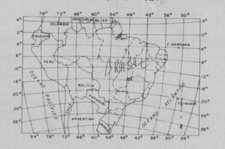

SERRAS DO MARANHÃO
GOIÁS
DISTRITO FEDERAL
MINAS GERAIS
SERRA GERAL
SERRA DA SACADA
SERRA DA PALMEIRA
SOBRADINHO
BRASÍLIA
Planaltina
Cabeceiras do Mata
La Grande
La Bonita
La Fazenda
La Cascata
La Cachoeira
La Fortaleza
La Boa Vista
La Fazendinha
La Fazenda
La Fazenda Velha
La Fazenda Nova
La Fazenda Grande
La Fazenda Pequena
La Fazenda Boa Vista
La Fazenda Cachoeira
La Fazenda Fortaleza
La Fazenda Bonita
La Fazenda Cascata
La Fazenda Velha
La Fazenda Nova
La Fazenda Grande
La Fazenda Pequena
La Fazenda Boa Vista
La Fazenda Cachoeira
La Fazenda Fortaleza
La Fazenda Bonita
La Fazenda Cascata
PMat
TQdl
PSbp
PSbt
PSpa
Qa
Rio Preto
Rio Paranã
Rio Sobradinho
Rio Jardim
Rio Pipiripau
Rio Gama
Rio Descoberto
Rio Maranhão
Rio Corumbá
Rio Vermelho
Rio Urucuia
Rio Preto
Rio Paranã
Rio Sobradinho
Rio Jardim
Rio Pipiripau
Rio Gama
Rio Descoberto
Rio Maranhão
Rio Corumbá
Rio Vermelho
Rio Urucuia
BR-020
BR-251
BR-010
BR-030
BR-040
BR-050
BR-060
BR-070
BR-080
BR-090
BR-100
BR-110
BR-120
BR-130
BR-140
BR-150
BR-160
BR-170
BR-180
BR-190
BR-200
BR-210
BR-220
BR-230
BR-240
BR-250
BR-260
BR-270
BR-280
BR-290
BR-300
BR-310
BR-320
BR-330
BR-340
BR-350
BR-360
BR-370
BR-380
BR-390
BR-400
BR-410
BR-420

BRASÍLIA
FOLHA SD. 23 - Y - C

MINISTÉRIO DAS MINAS E ENERGIA
DEPARTAMENTO NACIONAL DA PRODUÇÃO MINERAL



LOCALIZAÇÃO DA FOLHA



PROJETO MAPAS METALOGENÉTICOS E DE PREVISÃO DE RECURSOS MINERAIS

MAPA TECTONO-ESTRUTURAL

ESCALA 1 : 250 000

0 5 10 15 20 Km

1983

ARTICULAÇÃO DA FOLHA



CPRM

PROJETO EXECUTADO PARA O DNPM PELA COMPANHIA DE PESQUISA DE RECURSOS MINERAIS - CPRM, SOB A COORDENAÇÃO GERAL DE LUIZ CARLOS DA SILVEIRA (DEPEA/DIDITE).

FOLHA EXECUTADA PELA SUPERINTENDÊNCIA REGIONAL DE BRASÍLIA SOB A COORDENAÇÃO REGIONAL DE OSMAR OLIVATI E GILBERTO SUSSELUS KI; DE LORENZO JORGE EDUARDO CUADROS VARTO.

TRABALHO EXECUTADO COM BASE EM INFORMAÇÕES ATÉ SETEMBRO DE 1984

DIVISÃO TECTONO-ESTRUTURAL

ESTRATIGRAFIA FANEROZÓICA

COBERTURAS SEDIMENTARES

TQ — TERCIÁRIO/QUATERNÁRIO - TQ

COBERTURAS SEDIMENTARES DOBRADAS

P — PALEOZÓICO SUPERIOR - PS
PALEOZÓICO MÉDIO - PM

EVENTOS MAGMÁTICOS

(E) — EFUSIVO (OK - 250 - 700 Ma)
(V) — VULCANISMO - V - 300 - 1300 Ma

MAL INTEGRADO DE TECTONISMO MAGMATISMO E EROSÃO

TIPOS TECTÔNICOS

CF — CORDILHEIRA OROGENÉTICA DO PROTEROZÓICO SUPERIOR
Qm — ANTEPAÍS MOLÁSSICA
bc — FACIA EPICONTINENTAL MARINHA
mge — MIOGEOCLINAL

ELEMENTOS ESTRUTURAIS DIVERSOS

CONTATO CONCORDANTE
CONTATO DISCORDANTE
FALHA INVERSA
FALHA INVERSA OU DE EMPURRÃO
FALHA NORMAL
FALHA NORMAL OU DE GRAVIDADE
ANTICLINAL COM CAIMENTO INDICADO
SINCLINAL COM CAIMENTO INDICADO
ANTICLINAL COM CAIMENTO VERTICAL
SINCLINAL COM CAIMENTO VERTICAL
ANTICLINAL DE CORAL INVERTIDO COM CAIMENTO INDICADO
SINCLINAL DE CORAL INVERTIDO COM CAIMENTO INDICADO
ANTICLINAL DE CORAL INVERTIDO COM CAIMENTO VERTICAL
SINCLINAL DE CORAL INVERTIDO COM CAIMENTO VERTICAL
ANTICLINAL
SINCLINAL
CAMADA COM INDÍCIOS DE BASE EXPOSTO
CAMADA COM INDÍCIOS DE TOPO EXPOSTO
FALHAS COM INDÍCIOS DE MOVIMENTO
FALHAS COM INDÍCIOS DE MOVIMENTO DE DIREÇÃO PREDOMINANTE
LINEAMENTO ESTRUTURAL

CONVENÇÕES GEOGRÁFICAS

D.F. CAPITAL
CIDADE
VILAREJO ISOLADO
LIMITE INTERNACIONAL
LIMITE ESTADUAL
LIMITE DE REGIÃO
RIO PERENE
RIO INTERMITENTE
ESTRADA COM REVESTIMENTO SOLTO
ESTRADA SECUNDÁRIA
FERROVIA

DNPM
DEPARTAMENTO NACIONAL DA PRODUÇÃO MINERAL

PROJETO MAPAS METALOGENÉTICOS E DE PREVISÃO DE RECURSOS MINERAIS
MAPA TECTÔNO-ESTRUTURAL
BRASÍLIA
FOLHA SD 23-Y-C
1 : 250 000

MINISTÉRIO DAS MINAS E ENERGIA

DEPARTAMENTO NACIONAL DA PRODUÇÃO MINERAL

BRASÍLIA

FOLHA SD. 23 - Y - C



mapa LITO-AMBIENTAL

ROCHAS SEDIMENTARES

al	ALUVIÕES	ALUVIÕES RECENTES (f) (li)
dl	COBERTURA DETRÍTICA/LATERÍTICA	ESSENCIALMENTE CONSTITUIDA POR COLUVIÕES, ELUVIÕES, LATERITAS (c)
ac	ARCÓSEOS	DEPOSITADOS EM AMBIENTE MARINHO RASO E FLUVIO-CONTINENTAL (mr) (c)
ar-st-ag	SEQUÊNCIA PELITO-PSAMÍTICA	DEPOSITADOS EM AMBIENTE MARINHO RASO / SUBLITORÂNEO A LITORÂNEO (li)
cc-mg	CALCÁRIOS / MARGAS	DEPOSITADOS EM AMBIENTE MARINHO LITORÂNEO (li)

ROCHAS METAMÓRFICAS

ff	FILITOS (mr)	mar	META-ARENITOS (mr)
mcc	CALCÁRIOS EPIMETAMÓRFICOS (mr)	mst macg	META-SILTITOS META-ARGILITOS (mr)

FÁCIES SEDIMENTARES

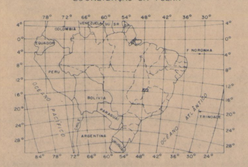
(mr) MARINHA (li) LITORÂNEA (c) CONTINENTAL

(f) FLUVIO-CONTINENTAL

CONTATO DEFINIDO

CONTATO APROXIMADO

LOCALIZAÇÃO DA FOLHA



PROJETO MAPAS METALOGENÉTICOS E DE PREVISÃO DE RECURSOS MINERAIS

MAPA LITO-AMBIENTAL

ESCALA 1: 250 000

0 5 10 15 20 km

1983

ARTICULAÇÃO DA FOLHA



CPRM

ELABORAÇÃO DA FOLHA POR: LORENZO JORGE EDUARDO CUADROS JUSTO

DNPM

DEPARTAMENTO NACIONAL DA PRODUÇÃO MINERAL

PROJETO MAPAS METALOGENÉTICOS E DE PREVISÃO DE RECURSOS MINERAIS

MAPA LITO-AMBIENTAL

BRASÍLIA

FOLHA SD 23-Y-C

1: 250 000

MINISTÉRIO DAS MINAS E ENERGIA
DEPARTAMENTO NACIONAL DA PRODUÇÃO MINERAL

BRASÍLIA
FOLHA SD. 23 - Y - C



MAPA GEOFÍSICO

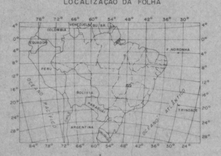
-40.0 — ISOANÔMALAS DE INTENSIDADE MAGNÉTICA TOTAL COM VALORES EXTREMOS EQUIDISTÂNCIA 5 γ

L — LINEAMENTO

LF — FALHA

LF' — FALHA PROVÁVEL

LOCALIZAÇÃO DA FOLHA



PROJETO MAPAS METALOGENÉTICOS E DE PREVISÃO DE RECURSOS MINERAIS

MAPA GEOFÍSICO

ESCALA 1 250 000

1983

ARTICULAÇÃO DA FOLHA



CPRM

TRABALHO EXECUTADO POR:
ANTÔNIO EULÁLIO FILHO
E
ELABORAÇÃO DA FOLHA: LORENZO
JORGE EDUARDO CUNHA DE JESUS

DNPM
DEPARTAMENTO NACIONAL DA PRODUÇÃO MINERAL

PROJETO MAPAS METALOGENÉTICOS E DE PREVISÃO DE RECURSOS MINERAIS
MAPA GEOFÍSICO
BRASÍLIA
FOLHA SD.23-Y-C
1: 250 000

BRASÍLIA
FOLHA SD.23-Y-C

MINISTÉRIO DAS MINAS E ENERGIA
DEPARTAMENTO NACIONAL DA PRODUÇÃO MINERAL

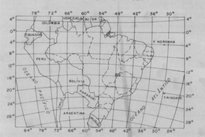

SERRA DA CARREIRA COMPRIDA
SERRA DA LARANJEIRA
SERRA DA SACADA
SERRA SÃO DOMINGOS
SERRA DA MELHADA
CHAPADA DA CONTAGEM
GOIÁS
DISTRITO FEDERAL
MINAS GERAIS
BRASÍLIA
SOBRADINHO
PLANALTINHO
FORMOSA
BURITI
Aeroporto Internacional
Cabeceiras do Moto
Cabeceiras
Foz. Comonho
Foz. Comiso
Lagoa Feia
Lagoa Formosa
Lagoa do Cocal
Lagoa do Veado
Lagoa do Brejão
Lagoa da Porteira
Lagoa Pirapitinga
Lagoa Pedro
Lagoa Mairões
Lagoa Bonita
Lagoa Verde
Lagoa Serra
Lagoa Verano
Lagoa Pimenta
Lagoa Comprida
Lagoa Cabeceiras
Lagoa Cabeceira
Lagoa Fazenda
Lagoa Formosa
Lagoa Feia

MINISTÉRIO DAS MINAS E ENERGIA
DEPARTAMENTO NACIONAL DA PRODUÇÃO MINERAL

BRASÍLIA
FOLHA SD.23-Y-C



LOCALIZAÇÃO DA FOLHA



PROJETO MAPAS METALOGENÉTICOS E DE PREVISÃO DE RECURSOS MINERAIS

MAPA DE RECURSOS MINERAIS

ESCALA 1:250 000

0 5 10 15 20 25 30 35 40 45 50 55 60 KILÔMETROS

1983

ARTICULAÇÃO DA FOLHA



CPRM

ELABORAÇÃO DA FOLHA:
LORENZO JORGE EDUARDO CORDANI NETO

DNPM
DEPARTAMENTO NACIONAL DA PRODUÇÃO MINERAL

PROJETO MAPAS METALOGENÉTICOS E DE PREVISÃO DE RECURSOS MINERAIS
MAPA DE RECURSOS MINERAIS
BRASÍLIA
FOLHA SD 23-Y-C
1:250 000