

MINISTÉRIO DE MINAS E ENERGIA
CPRM - SERVIÇO GEOLÓGICO DO BRASIL
DIRETORIA DE GEOLOGIA E RECURSOS MINERAIS

CONVENÇÕES GEOQUÍMICAS

Malha Regional

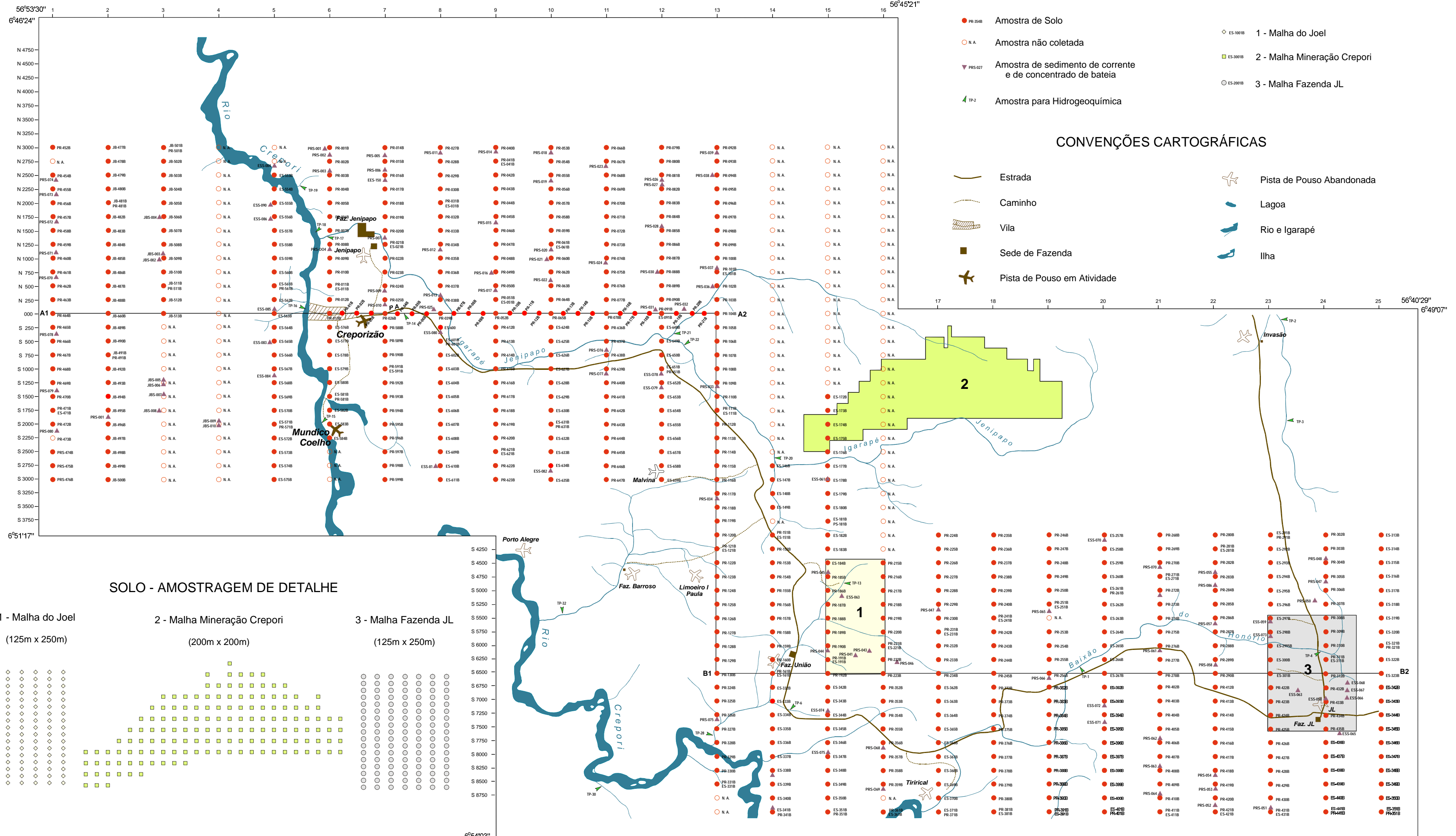
- PR-548 Amostra de Solo
- N.A. Amostra não coletada
- ▼ PRS-027 Amostra de sedimento de corrente e de concentrado de bateia
- ▲ TP-2 Amostra para Hidrogeoquímica

Malha de Detalhe

- ◇ ES-3018 1 - Malha do Joel
- ES-3018 2 - Malha Mineração Crepori
- ES-2018 3 - Malha Fazenda JL


CONVENÇÕES CARTOGRÁFICAS

- Estrada
- - - Caminho
- Vila
- Sede de Fazenda
- ✈ Pista de Pouso em Atividade
- ✈ Pista de Pouso Abandonada
- Lagoa
- Rio e Igarapé
- Ilha




SOLO - AMOSTRAGEM DE DETALHE


1 - Malha do Joel
(125m x 250m)



2 - Malha Mineração Crepori
(200m x 200m)



3 - Malha Fazenda JL
(125m x 250m)



ANEXO I
PROJETO PROMIN TAPAJÓS
ÁREA-PILOTO CREPORIZÃO

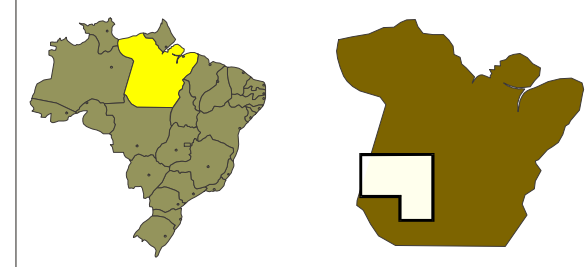
MAPA INTEGRADO DE AMOSTRAGEM GEOQUÍMICA

ESCALA 1:50.000

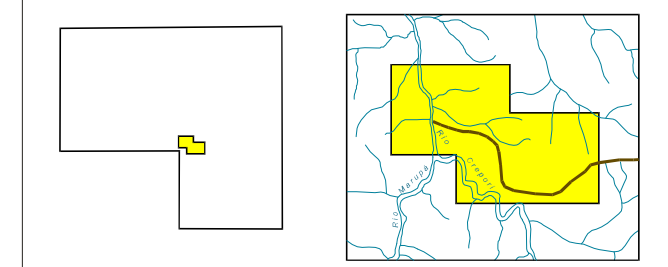


PROJEÇÃO TRANSVERSA DE MERCATOR
1999

SITUAÇÃO DO PROJETO



LOCALIZAÇÃO DA ÁREA-PILOTO CREPORIZÃO



Projeto executado pelo Serviço Geológico do Brasil - CPRM, sob as coordenações:

Regional: geól. Xafi da Silva Jorge João
 Área Piloto de Creporizão: geól. Homero de Araújo Neto

Trabalhos de Geoquímica:
 Plotagem e Interpretação: Geoq. Eric Santos Araújo
 Amostragem: geoq. Eric Santos Araújo
 técn. em Min. Pedro R. S. Bispo
 Silvana do S. M. Rodrigues
 Juraci Borges

Trabalhos Topográficos:
 Top. João Rocha de Assis
 Paulo Sérgio F. dos Santos

Base cartográfica elaborada a partir de imagem Landsat INPE TM-5 WRS de 11.06.95, processada em 01.10.96 pelos geólogos Idemilson Prado e João Orestes O. dos Santos da Superintendência Regional de Manaus da CPRM.

Digitalização: Helena Soares Zanette Eyben, Assistente Técnica (Serafi-BR).

Edição: Geride-GO

