ANTEPROJETO

PLANEJAMENTO MULTIDISCIPLINAR PARA A BACIA BAMBUÍ - FASE PRELIMINAR

OCORRÊNCIAS MINERAIS-CARTAS TEMÁTICAS E LISTAGENS

Jane Nobre Lopes

1988

ANEXO I

I96

CPRM — [illegible] TE
ARQ[illegible]
Relatório n.º 2016
N.º de Volumes: 5 V: 2
PHL-011557

OCORRENCIAS MINERAIS DA BACIA BAMBUI/UNA

JANE NOBRE LOPES

ANEXO I

I N D I C E

- LISTAGEM GERAL DAS OCORRENCIAS MINERAIS
- OCORRENCIAS MINERAIS POR FOLHA 1:250.000
- OCORRENCIAS MINERAIS POR FOLHA AO MILIONESIMO
- BIBLIOGRAFIA

OCORRENCIAS MINERAIS - PROJETO BAMBUI - FASE PRELIMINAR

FOLHA-I

N. DE ORDEM	SUBSTANCIAS MINERAIS	LOCALIDADE	MUNICIPIO	UF	REFERENCIA BIBLIOGRAFICA	N. ORDEM ORIGINAL
01	Quartzo (cristal de rocha)	Antiga Mina da Pipoca	Campo Formoso	BA	31	JL-97
02	Calcita	Fazenda Bom Jardim	Campo Formoso	BA	31	JL-98
03	Calcario e calcita	Fazenda Bom Jardim	Campo Formoso	BA	23	60MM
04	Marmore e calcario	Fazenda Bom Jardim	Campo Formoso	BA	23	61MM
05	Calcita	Fazenda Terra Branca	Campo Formoso	BA	23	38MM
06	Calcita	Fazenda Remanso	Campo Formoso	BA	23	39MM
07	Calcita	Fazenda Tiririca do Mandacaru	Campo Formoso	BA	23	62MM
08	Calcita	Fazenda Olho D'Agua	Campo Formoso	BA	23	40MM
09	Calcita	Fazenda Caixao	Campo Formoso	BA	23	41MM
10	Calcita	Fazenda Caetitu	Campo Formoso	BA	23	42MM
11	Calcario e calcita	Fazenda Tiririca	Campo Formoso	BA	23	50MM
12	Calcario	Fazenda Caldeiraozinho	Campo Formoso	BA	23	57MM
13	Salitre	Povoado de Tiquara	Campo Formoso	BA	23	56MM
14	Calcario e argila	Casa de Pedro Dias, Buraco D'Agua e Mina de Tiquara	Campo Formoso	BA	23	58MM
15	Calcario	Tiquara/Fazenda Baixao	Campo Formoso	BA	23	49MM
16	Calcario	Fazenda Baixa do Umbuzeiro	Campo Formoso	BA	23	43MM
17	Calcario	Fazenda Alagadico	Campo Formoso	BA	23	52MM
18	Calcita	Fazenda Queixo D'anta	Campo Formoso	BA	23	29MM
19	Calcita	Serra do Vermelho	Campo Formoso	BA	23	30MM
20	Quartzo (cristal de rocha)	Fazenda Borges (Trecho Rico)	Campo Formoso	BA	23	31MM
21	Calcita	Fazenda Patos	Campo Formoso	BA	23	33MM
22	Calcario	Taquarandi	Mirangaba	BA	23	63MM
23	Calcario	Serra Branca	Jacobina	BA	23	3MM
24	Calcita	Fazenda Varginha ou Caatinga do Moura	Jacobina	BA	23	36MM
25	Bario	Mandacaru Ferrado	Morro do Chapeu	BA	23	70MM
26	Bario	Fazenda Vermelho ou Queimada	Morro de Chapeu	BA	23	20MM
27	Bario	Barriguda do Doutor	Campo Formoso	BA	23	69MM
28	Quartzo (cristal de rocha)	Mina da Barriguda (Fazenda Canafistula)	Sento Se	BA	23	17MM
29	Manganes	Fazenda Queimada ou Pau de Colher	Campo Formoso	BA	23	19MM
30	Calcario	Favela Flores	Sento Se	BA	23	54MM
31	Calcita	Fazenda Sambra	Jacobina	BA	20	53MM
33	Quartzo (cristal de rocha)	Garimpo do Cristalzeiro	Jacobina	BA	20	32MM

N. DE ORDEM	SUBSTANCIAS MINERAIS	LOCALIDADE	MUNICIPIO	UF	REFERENCIA BIBLIOGRAFICA	N. ORDEM ORIGINAL
34	Calcario	Fazenda Cipo de Leite	Jacobina	BA	20	56MM
35	Calcario	Fazenda Jatoba	Jacobina	BA	20	57MM
36	Calcario	Fazenda Riacho	Irece	BA	20	55MM
37	Fluor	Fazenda Porcos	Irece	BA	20	50MM
38	Chumbo, fluor, bario	Tanque do Gringo	Irece	BA	20	3MM
39	Fluor, bario	Garapa (Caroa)	Irece	BA	20	5MM
40	Chumbo	Fazenda Nova	Irece	BA	20	7MM
41	Fluor	Fazenda Garapa	Irece	BA	20	44MM
42	Fluor	Nova America	America Dourada	BA	20	49MM
43	Quartzo (cristal de rocha)	Cristal do Prevenido (Fazenda Sossego)	Irece	BA	20	33MM
44	Chumbo	Fazenda Melancias (Baixa da Onca)	Cafarnaum	BA	20	1MM
45	Quartzo (cristal de rocha)	Fazenda Mandacaru	Presidente Dutra	BA	20	35MM
46	Calcita	Fazenda Boa Vista	Presidente Dutra	BA	20	54MM
47	Zinco, chumbo	Irece - Lapao	Irece	BA	20	61MM
48	Quartzo (cristal de rocha)	Fazenda Morrinho	Irece	BA	20	36MM
49	Quartzo (cristal de rocha)	Fazenda Tanque	Irece	BA	20	37MM
50	Quartzo (cristal de rocha)	Fazenda Lagoa Nova (Recife dos Cardosos)	Irece	BA	20	34MM
51	Quartzo (cristal de rocha)	Garimpo Carreira da Vaca (Fazenda Lapa Grande)	Canarana	BA	20	31MM
52	Chumbo	Morro do Fernandes	Camarana	BA	20	6MM
53	Chumbo	Pe de Limao (Fazenda Alvino)	Camarana	BA	20	4MM
54	Chumbo	Sao Jose	Iraquara	BA	6	98MM
55	Calcario	Fazenda Turrinha	Iraquara	BA	6	96MM
56	Calcario	Lagoa da Porta	Seabra	BA	6	97MM
57	Calcario	Cambuhy	Utinga	BA	6	91MM
58	Calcario	Lagoa do Mel	Utinga	BA	6	90MM
59	Calcario	Fazenda Mocozeiros	Lajedinho	BA	6	93MM
60	Calcario	Fazenda Domado	Wagner	BA	6	92MM
61	Calcario	Morrinhos	Andarai	BA	6	94MM
62	Calcario	Lagoa da Lapinha	Ibiquera	BA	6	95MM
63	Calcario	Bela Gruta	Iramaia	BA	7	147MM
64	Calcario	Lapinha	Iramaia	BA	7	148MM
65	Calcario	Barreiro	Ituacu	BA	7	54MM
66	Calcario	Gruta da Mangabeira	Ituacu	BA	7	53MM
67	Calcario	Fazenda Cal	Ituacu	BA	7	45MM
68	Calcario	Jardineira	Ituacu	BA	7	55MM

N. DE ORDEM	SUBSTANCIAS MINERAIS	LOCALIDADE	MUNICIPIO	UF	REFERENCIA BIBLIOGRAFICA	N. ORDEM ORIGINAL
69	Calcario	Fazenda Satiro	Ituacu	BA	7	46MM
70	Calcario	Fazenda Sussuarana	Ituacu	BA	7	43MM
71	Calcario	Fazenda Pe do Morro	Ituacu/Tanhacu	BA	7	24MM
72	Calcario	Fazenda Pe do Morro	Ituacu	BA	7	56MM
73	Chumbo, cobre	Fazenda Nova	Xique-Xique	BA	24	20MM
74	Quartzo (cristal de rocha)	Pedra Velha/Mina do Papagaio/Rapa			24	
		do Fala Grossa	Xique-Xique	BA	24	4MM
75	Quartzo (cristal de rocha)	Fazenda Quixabeira	Xique-Xique	BA	24	15MM
76	Quartzo (cristal de rocha) e cobre	Mina do Fala Grossa	Xique-Xique	BA	24	6MM
77	Quartzo (cristal de rocha)	Morro da Baliza	Xique-Xique	BA	24	3MM
78	Quartzo (cristal de rocha)	Morro do Abdias	Xique-Xique	BA	24	5MM
79	Quartzo (cristal de rocha)	Morro do Felix	Xique-Xique	BA	24	9MM
80	Quartzo (cristal de rocha)	Morro da Chancha	Xique-Xique	BA	24	7MM
81	Quartzo (cristal de rocha)	Morro da Guaimbina	Xique-Xique	BA	24	10MM
82	Quartzo (cristal de rocha)	Sao Jose	Xique-Xique	BA	24	18MM
83	Quartzo (cristal de rocha)	Fazenda Ferreira	Xique-Xique	BA	24	11MM
84	Quartzo (cristal de rocha) e chumbo	Alto dos Cristais	Xique-Xique	BA	24	12MM
85	Quartzo (cristal de rocha)	Garimpo Papagaio	Xique-Xique	BA	24	17MM
86	Quartzo (cristal de rocha)	Poco do Burro	Xique-Xique	BA	24	23MM
87	Chumbo, cobre	Quixabeira	Xique-Xique	BA	24	8MM
88	Quartzo (cristal de rocha)	Fazenda Romualdo	Xique-Xique	BA	24	14MM
89	Manganes	Fazenda Romualdo	Xique-Xique	BA	24	13MM
90	Calcita	Caldeirao dos Bois (Fazenda Lavra Velha)	Xique-Xique	BA	21	123MM
91	Fluor	Fazenda Sao Joao/Boa Vista da Estrela/				
		Queimada Nova	Central	BA	21	122MM
92	Calcita	Fazenda Aguadinha	Presidente Dutra	BA	21	124MM
93	Chumbo	Belizario	Ibipeba	BA	21	191MM
94	Chumbo	Morro da Guauba (Mina Nova)	Ibipeba	BA	21	177MM
95	Chumbo	Mina Olha D'Agua ou Morro do Gomes				
		(Mina Velha)	Ibipeba	BA	21	178MM
96	Chumbo	Fazenda Mulabaia ou Mina da Toca	Ibipeba	BA	21	192MM
97	Chumbo	Mina da Colina	Ibipeba	BA	21	180MM
98	Citrino	Cata da Colina	Ibipeba	BA	10	128MM
99	Manganes	Fazenda Vereda Grande	Sao Desiderio	BA	10	1MM
100	Manganes	Fazenda Vereda Grande	Sao Desiderio	BA	10	2MM

N. DE ORDEM	SUBSTANCIAS MINERAIS	LOCALIDADE	MUNICIPIO	UF	REFERENCIA BIBLIOGRAFICA	N. ORDEM ORIGINAL
101	Manganes	Fazenda Palmeira	Santa Maria da Vitoria	BA	10	9MM
102	Manganes	Fazenda Baixao do Cocal	Correntina	BA	10	18MM
103	Manganes	Fazenda Ponte Velha	Correntina	BA	10	20MM
104	Manganes	Fazenda Cabeceira Grande	Correntina	BA	10	6MM
105	Manganes	Fazenda Brejo dos Aflitos	Santa Maria da Vitoria	BA	10	19MM
106	Manganes	Fazenda Olhos D'Agua do Capao	Correntina	BA	10	4MM
107	Manganes	Fazenda do Sozinho	Coribe	BA	10	10MM
108	Manganes	Fazenda Curralinho/Bora,Fazenda Bora,				
		Curralinho I/Gatos	Coribe	BA	10	6MM
109	Manganes	Fazenda Curralinho/Fazenda Curralino I	Coribe	BA	10	14MM
110	Manganes	Fazenda Cobre	Coribe	BA	10	13MM
111	Manganes	Fazenda Cobre	Coribe	BA	10	5MM
112	Manganes	Fazenda Formiga (Caixa D'Agua)	Coribe	BA	10	7MM
113	Manganes	Fazenda Formiga	Coribe	BA	10	21MM
114	Manganes	Fazenda Sao Lourenco	Coribe	BA	10	12MM
115	Fluor	Sul de Santa Maria da Vitoria	Coribe	BA	10	54MM
116	Fluor	Sul de Santa Maria da Vitoria	Coribe	BA	10	55MM
117	Fluor	Leste de Santa Maria da Vitoria	Coribe	BA	10	58MM
118	Fluor	Morro Pintado	Coribe	BA	10	38MM
119	Fluor	Sudeste de Santa Maria de Vitoria	Coribe	BA	10	62MM
120	Fluor	Sudeste de Santa Maria de Vitoria	Coribe	BA	10	61MM
121	Fluor	Sudeste de Santa Maria de Vitoria	Coribe	BA	10	60MM
122	Fluor	Fazenda Olho D'Agua do Covil	Coribe	BA	10	44MM
123	Fluor	Serra do Gato I	Coribe	BA	10	39MM
124	Fluor	Sudeste de Santa Maria da Vitoria	Coribe	BA	10	57MM
125	Fluor	Sudeste de Santa Maria da Vitoria	Coribe	BA	10	56MM
126	Fluor	Sudeste de Santa Maria da Vitoria	Coribe	BA	10	52MM
127	Fluor	Sudeste de Santa Maria da Vitoria	Coribe	BA	10	53MM
128	Fluor	Sudeste de Santa Maria da Vitoria	Coribe	BA	10	51MM
129	Fluor	Sudeste de Santa Maria da Vitoria	Coribe	BA	10	50MM
130	Fluor	Mossondo	Coribe	BA	10	37MM
131	Fluor	Noroeste de Taquarinopolis	Bom Jesus da Lapa	BA	10	64MM
132	Fluor	Noroeste de Taquarinopolis	Bom Jesus da Lapa	BA	10	63MM
133	Fluor	Montevideu	Bom Jesus da Lapa	BA	10	29MM
134	Fluor	Epifanio (Lajeado)	Bom Jesus da Lapa	BA	10	42MM

N. DE ORDEM	SUBSTANCIAS MINERAIS	LOCALIDADE	MUNICIPIO	UF	REFERENCIA BIBLIOGRAFICA	N. ORDEM ORIGINAL
135	Fluor	Lajeado	Bom Jesus da Lapa	BA	10	24MM
136	Fluor	Otacilio (Lajeado)	Bom Jesus da Lapa	BA	10	43MM
137	Fluor	Retiro das Palmas/Aparecido	Bom Jesus da Lapa	BA	10	32MM
138	Fluor	Nordeste de Taquarinopolis	Bom Jesus da Lapa	BA	10	65MM
139	Fluor, chumbo, zinco	Nordeste de Taquarinopolis	Bom Jesus da Lapa	BA	10	45MM
140	Fluor	Morro Preto	Bom Jesus da Lapa	BA	10	30MM
141	Fluor	Morro dos Porcos	Bom Jesus da Lapa	BA	10	35MM
142	Fluor	Morro dos Porcos	Bom Jesus da Lapa	BA	10	34MM
143	Fluor	Campo Alegre	Bom Jesus da Lapa	BA	10	22MM
144	Fluor	Mandiacu	Bom Jesus da Lapa	BA	10	31MM
145	Fluor	Fazenda Serra Solta/Clovis	Bom Jesus da Lapa	BA	10	23MM
146	Fluor	Floriano	Bom Jesus da Lapa	BA	10	27MM
147	Fluor	Morro do Santo Antonio	Bom Jesus da Lapa	BA	10	33MM
148	Manganes	Fazenda Sao Lourenco/Sao Loureco I	Coribe	BA	10	11MM
149	Chumbo	Nordeste do Taquarinopolis	Bom Jesus da Lapa	BA	10	59MM
150	Fluor	Morro do Joao Alves/Fazenda Joao Neves	Bom Jesus da Lapa	BA	10	26MM
151	Fluor	Agua Branca/Serraria	Bom Jesus da Lapa	BA	10	25MM
152	Fluor, zinco	Agua Branca	Bom Jesus da Lapa	BA	10	46MM
153	Fluor	Joao Santiago/Agua Branca	Bom Jesus da Lapa	BA	10	28MM
154	Fluor	Sul de Taquarinopolis	Bom Jesus da Lapa	BA	10	48MM
155	Fluor	Sul de Taquarinopolis	Bom Jesus da Lapa	BA	10	49MM
156	Fluor	Leste-Sudeste de Descoberto	Coribe	BA	10	47MM
157	Fluor	Vista Alta	Coribe	BA	10	36MM
158	Manganes	Fazenda Junco	Correntina	BA	10	15MM
159	Fluor	Fazenda Porteiras (Serra do Porto Novo)	Santana	BA	10	41MM
160	Manganes	Fazenda Moendas	Correntina	BA	10	3MM
161	Calcario	Sitio Bico Duro	Palmas de Monte Alto	BA	18	117MM
162	Calcario	Cipo	Palmas de Monte Alto	BA	18	116MM
163	Calcario	Fazenda Lagoa Grande	Urandi	BA	18	13MM
164	Fluor	Rio Montes Claros	Sao Domingos	GO	4	109MM
165	Fluor	Rio Montes Claros	Sao Domingos	GO	4	106MM
166	Fluor	Rio Montes Claros	Sao Domingos	GO	4	105MM
167	Zinco	Proximo Rio Capivara	Sao Domingos	GO	4	107MM
168	Zinco	Proximo Rio Capivara	Sao Domingos	GO	4	104MM
169	Zinco	Rio Capivara	Sao Domingos	GO	4	108MM

N. DE ORDEM	SUBSTANCIAS MINERAIS	LOCALIDADE	MUNICIPIO	UF	REFERENCIA BIBLIOGRAFICA	N. ORDEM ORIGINAL
170	Zinco	Rio Capivara	Sao Domingos	GO	4	103MM
171	Ouro	Norte de Nova Roma	Nova Roma	GO	4	34MM
172	Calcario	Rio Parana	Iaciara	GO	8	76MM
173	Calcario	Rio Santa Maria	Iaciara	GO	8	75MM
174	Calcario	Leste de Iaciara	Iaciara	GO	8	78MM
175	Calcario	Riacho da Areia	Iaciara	GO	8	82MM
176	Calcario	Corrego Mamona	Iaciara	GO	8	84MM
177	Calcario	Rio Corrente	Iaciara	GO	8	77MM
178	Calcario	Ribeirao Ronca Pilao	Iaciara	GO	8	80MM
179	Calcario	Rio Corrente	Alvorada do Norte	GO	8	79MM
180	Calcario	Oeste da Lagoa Grande	Sitio D'Abadia	GO	8	81MM
181	Calcario	Ribeirao Gameleira	Sitio D'Abadia	GO	8	83MM
182	Calcario	Ribeirao das Crioulas	Planaltina	GO	8	29MM
183	Calcario	Ribeirao das Crioulas	Planaltina	GO	8	27MM
184	Calcario	Ribeirao dos Macacos	Planaltina	GO	8	19MM
185	Calcario	Ribeirao dos Macacos	Planaltina	GO	8	16MM
186	Calcario	Ribeirao dos Macacos	Planaltina	GO	8	14MM
187	Calcario	Ribeirao dos Macacos	Planaltina	GO	8	15MM
188	Calcario	Ribeirao dos Macacos	Planaltina	GO	8	9MM
189	Manganes	Fazenda do Sitio	Cocos	BA	3	11MM
190	Calcario	Itaguari	Cocos	BA	3	23MM
191	Fluor	6,3 Km a sudoeste de Cocos	Cocos	BA	3	14MM
192	Manganes	Fazenda Vau do Itaguari	Carinhanha	BA	3	9MM
193	Manganes	Fazenda Santana	Carinhanha	BA	3	1MM
194	Manganes	Fazendas Buticao e Sao Vicente	Carinhanha	BA	3	8MM
195	Fluor	Fazenda Tolda	Carinhanha	BA	3	10MM
196	Fluor	Fazenda Tabua	Carinhanha	BA	3	13MM
197	Fluor	Fazenda da Serra	Carinhanha	BA	3	7MM
198	Fluor	Fazenda Lagoa Nova	Carinhanha	BA	3	12MM
199	Calcario	Morrinho	Carinhanha	BA	3	24MM
200	Cobre	Mato Seco	Planaltina	GO	9	125MM
201	Cobre	Mato Seco	Planaltina	GO	9	126MM
202	Quartzo (cristal de rocha)	Nascente do Corrego Fazenda Seca	Corumba	GO	5	43MM
203	Grafita	Norte de Assuncao de Goias	Pirenopolis	GO	5	45MM
204	Grafita	Cachoeirinha	Pirenopolis	GO	5	46MM

N. DE ORDEM	SUBSTANCIAS MINERAIS	LOCALIDADE	MUNICIPIO	UF	REFERENCIA BIBLIOGRAFICA	N. ORDEM ORIGINAL
205	Ferro (hematita)	Rio Monteiro/Rio Verde	Padre Bernardo	GO	5	58MM
206	Bario	Fazenda Boa Vista	Padre Bernardo	GO	5	59MM
207	Calcario dolomitico	Fazenda Salinas	Planaltina	GO	16	1MM
208	Calcario	Fazenda Morro da Canastra	Brasilia	DF	16	4MM
209	Calcario	Fazenda Morro da Canastra	Brasilia	DF	16	2MM
210	Calcario dolomitico	Pedreira Caparao	Brasilia	DF	16	6MM
211	Calcario	Fazenda Cachoeira	Brasilia	DF	16	8MM
212	Calcario	Distrito Federal	Brasilia	DF	16	9MM
213	Calcario	Fazenda Queima Lencol	Brasilia	DF	16	10MM
214	Calcario	Fazenda Matao	Planaltina	GO	16	11MM
215	Calcario	Fazenda Lonhem	Brasilia	DF	16	13MM
216	Calcario	Fazenda Sobradinho	Planaltina	GO	16	15MM
217	Calcario dolomitico	Fazenda Brasilia	Planaltina	GO	16	18MM
218	Calcario	Corrego Rico	Sao Joao D'Alianca	GO	16	16MM
219	Calcario	Corrego Rico	Sao Joao D'Alianca	GO	16	17MM
220	Calcario	Corrego Rico	Sao Joao D'Alianca	GO	16	14MM
221	Calcario	Formosa	Formosa	GO	16	19MM
222	Calcario	Formosa	Formosa	GO	16	26MM
223	Calcario	Formosa	Formosa	GO	16	33MM
224	Calcario	Formosa	Formosa	GO	16	32MM
225	Calcario	Formosa	Formosa	GO	16	27MM
226	Calcario	Formosa	Formosa	GO	16	24MM
227	Calcario	Formosa	Formosa	GO	16	23MM
228	Calcario	Formosa	Formosa	GO	16	22MM
229	Calcario	Formosa	Formosa	GO	16	21MM
230	Calcario	Morro da Pedreira	Formosa	GO	16	25MM
231	Calcario	Formosa	Formosa	GO	16	28MM
232	Calcario	Formosa	Formosa	GO	16	30MM
233	Calcario	Formosa	Formosa	GO	16	29MM
234	Calcario	Formosa	Formosa	GO	16	31MM
235	Calcario	Formosa	Formosa	GO	16	34MM
236	Calcario	Formosa	Formosa	GO	16	36MM
237	Calcario	Formosa	Formosa	GO	16	38MM
238	Calcario	Formosa	Formosa	GO	16	35MM
239	Calcario	Formosa	Formosa	GO	16	37MM

N. DE ORDEM	SUBSTANCIAS MINERAIS	LOCALIDADE	MUNICIPIO	UF	REFERENCIA BIBLIOGRAFICA	N. ORDEM ORIGINAL
240	Calcario	Formosa	Formosa	GO	16	39MM
241	Calcario	Formosa	Formosa	GO	16	42MM
242	Calcario	Formosa	Formosa	GO	16	43MM
243	Calcario	Formosa	Formosa	GO	16	40MM
244	Calcario	Formosa	Formosa	GO	16	41MM
245	Calcario	Cabeceiras	Cabeceiras	GO	16	44MM
246	Calcario	Cabeceiras	Cabeceiras	GO	16	45MM
247	Calcario	Buritis	Buritis	MG	16	47MM
248	Calcario	Formoso	Formoso	MG	16	46MM
249	Calcario	Formoso	Formoso	MG	16	48MM
250	Calcario	Formoso	Formoso	MG	16	49MM
251	Fluor	Extremo-Ribeirao Salobro	Unai	MG	15	37MM
252	Calcario	Serra Geral do Rio Preto - Ribeirao				
		Canabrava	Unai	MG	15	39MM
253	Calcario	Margem esquerda do Ribeirao Canabrava	Unai	MG	15	41MM
254	Calcario	Serra Geral do Rio Preto	Unai	MG	15	44MM
255	Calcario	Fazenda Buritizinho	Unai	MG	15	42MM
256	Calcario	Fazenda Vargem Bonita de Cima	Unai	MG	15	40MM
257	Calcario	Serra Jatai	Unai	MG	15	43MM
258	Calcario	Fazenda Corrego D'Agua	Unai	MG	15	46MM
259	Fluor	Fazenda Baixa Funda	Unai	MG	15	48MM
260	Fluor	Fazenda Vargem da Roca	Unai	MG	15	49MM
261	Fluor	Fazenda Baixa Funda	Unai	MG	15	50MM
262	Calcario	Canabrava - Fazenda Taquaral	Unai	MG	15	34MM
263	Calcario	Serra do Fala Verdade	Unai	MG	15	45MM
264	Calcario	Fala Verdade - Riacho do Campo	Unai	MG	15	47MM
265	Dolomito	Serra do Salobro	Unai	MG	15	38MM
266	Chumbo, zinco	Margem esquerda do Ribeirao Sao Pedro	Paracatu	MG	15	36MM
267	Chumbo, zinco	Margem esquerda do Ribeirao Sao Pedro	Paracatu	MG	15	35MM
268	Dolomito	Ribeirao da Aldeia	Unai	MG	15	32MM
269	Fluor	Ribeirao da Aldeia	Unai	MG	15	33MM
270	Dolomito	Ribeirao da Aldeia	Unai	MG	15	29MM
271	Calcario	Rio Preto	Unai	MG	15	30MM
272	Calcario	Corrego das Lajes	Unai	MG	15	31MM
273	Calcario	Entre o Ribeirao de Sao Jose e o Corrego				
		das Lajes	Unai	MG	15	26MM

N. DE ORDEM	SUBSTANCIAS MINERAIS	LOCALIDADE	MUNICIPIO	UF	REFERENCIA BIBLIOGRAFICA	N. ORDEM ORIGINAL
274	Calcario	Entre o Ribeirao de Sao Jose e o Corrego das Lajes	Unai	MG	15	27MM
275	Calcario	Entre o Ribeirao de Sao Jose e o Corrego das Lajes	Unai	MG	15	28MM
276	Calcario	Rio Roncador	Unai	MG	15	25MM
277	Calcario	Rio Preto	Unai	MG	15	24MM
278	Calcario	Rio Preto	Unai	MG	15	22MM
279	Calcario	Rio Preto	Unai	MG	15	21MM
280	Quartzo (cristal de rocha)	Vista Alegre	Claro dos Pocoes	MG	14	3MM
281	Calcario	Fazenda Lapa Grande I	Montes Claros	MG	14	5MM
282	Calcario	Corrego dos Bois	Montes Claros	MG	14	7MM
283	Calcario	Fazenda Lapa Grande II	Montes Claros	MG	14	6MM
284	Calcario	Fazenda do Cedro	Montes Claros	MG	14	4MM
285	Calcario	Cedro	Montes Claros	MG	14	8MM
286	Ouro	Lavra do Ouro	Montes Claros	MG	14	1MM
287	Chumbo	Sao Joao do Ermo	Capitao Eneas	MG	14	2MM
288	Ferro	Vale dos Rios Peixe Bravo e Alto Vacaria	Grao Mogol	MG	28	3MM
289	Quartzo (cristal de rocha)	Fazenda Olhos D'agua	Francisco Sa	MG	28	53MM
290	Quartzo (cristal de rocha)	Corrego Santa Marta	Francisco Sa	MG	28	54MM
291	Calcario	Ribeirao Agua Quente	Francisco Sa	MG	28	55MM
292	Quartzo (cristal de rocha)	Fazenda Caicara	Janauba	MG	28	57MM
293	Quartzo (cristal de rocha)	Serra da Potrona	Bocaiuva	MG	32	29MM
294	Quartzo (cristal de rocha)	Limpos	Senador Mourao	MG	32	38MM
295	Calcario	Fazenda dos Lajes, Gameleira, Fazenda do Prefeito	Lassance	MG	30	72MM
296	Caulin	Fazenda Piedade	Lassance	MG	30	11MM
297	Quartzo	Agua Fria	Jequitai	MG	30	13MM
298	Quartzo	Fazenda da Volta	Jequitai	MG	30	14MM
299	Quartzo	Lavra	Jequitai	MG	30	47MM
300	Quartzo	-	Jequitai	MG	30	66MM
301	Manganes	Fazenda Lavandeira	Jequitai	MG	30	67MM
302	Calcario	-	Clara dos Pocoes	MG	30	63MM
303	Calcario	Morro do Capim	Joaquim Felicio	MG	30	76MM
304	Filito	Fazenda Riacho do Barro II	Buenopolis, Joaquim Felicio	MG	30	49MM
305	Filito	Fazenda Riachao	Buenopolis	MG	30	44MM

N. DE ORDEM	SUBSTANCIAS MINERAIS	LOCALIDADE	MUNICIPIO	UF	REFERENCIA BIBLIOGRAFICA	N. ORDEM ORIGINAL
306	Manganes	Corrego Riacho	Buenopolis	MG	30	75MM
307	Caulim	Fazenda Condado	Buenopolis	MG	30	74MM
308	Quartzo	Fazenda Morada	Buenopolis	MG	30	18MM
309	Quartzo	Fazenda Rocado do Tamboril	Buenopolis	MG	30	71MM
310	Calcario	Fazenda Rocado do Tamboril	Buenopolis	MG	30	73MM
311	Calcario	-	Engenheiro Navarro	MG	30	61MM
312	Manganes	Fazenda Riacho do Porto, Distrito Senador Mourao	Diamantina	MG	30	15,16MM
313	Quartzo	Pau de Frutas	Jequitai	MG	30	48MM
314	Calcario dolomitico	Matinha	Lagamar	MG	34	10MM
315	Fosfato	Lagoa dos Peixes	Lagamar	MG	34	11MM
316	Fosfato	Fazenda Brejos	Patos de Minas	MG	34	12MM
317	Fosfato	Pirubinhas e Rocinha	Patos de Minas	MG	34	2MM
318	Calcario	Rio Parnaiba/Rio Santo Inacio	Coromandel	MG	34	54MM
319	Calcario	Rio Santo Inacio	Coromandel	MG	34	53MM
320	Calcario	Fazenda da Lagoa	Coromandel	MG	34	51MM
321	Calcario	Fazenda da Lagoa	Coromandel	MG	34	50MM
322	Fosfato	Ponte Caida	Coromandel	MG	34	13MM
323	Calcario dolomitico	Caetetu	Coromandel	MG	34	1MM
324	Chumbo	Barreiro dos Veados	Presidente Olegario	MG	17	55MM
325	Calcario	Fazenda Andrequice	Presidente Olegario	MG	17	7MM
326	Calcario	Fazenda Galena	Presidente Olegario	MG	17	6MM
327	Calcario	Fazenda Galena	Presidente Olegario	MG	17	5MM
328	Calcario	Vereda da Palha	Presidente Olegario	MG	17	4MM
329	Calcario	Fazenda Sao Jose	Presidente Olegario	MG	17	3MM
330	Marmore	Fazenda Ranchinho	Patos de Minas	MG	17	2MM
331	Chumbo	Ribeirao do Chumbo	Patos de Minas	MG	17	20MM
332	Calcario	Lagoinha III	Morada Nova de Minas	MG	17	16MM
333	Calcario	Lagoinha II	Morada Nova de Minas	MG	17	15MM
334	Calcario	Lagoinha I	Morada Nova de Minas	MG	17	14MM
335	Dolomito	Serra da Vaca I	Morada Nova de Minas	MG	17	18MM
336	Dolomito	Serra da Vaca II	Morada Nova de Minas	MG	17	19MM
337	Dolomito	Serra do Tamandua	Morada Nova de Minas	MG	17	17MM
338	Dolomito, fosfato	Fazenda Boa Vista	Felixlandia	MG	17	56MM
339	Dolomito, fosfato	Fazenda Boa Vista	Felixlandia	MG	17	57MM

N. DE ORDEM	SUBSTANCIAS MINERAIS	LOCALIDADE	MUNICIPIO	UF	REFERENCIA BIBLIOGRAFICA	N. ORDEM ORIGINAL
340	Dolomito, fosfato	Morro dos Carros	Felixlandia	MG	33	1MM
341	Pirita, fosfato	Serra da Marmelada	Felixlandia	MG	33	2MM
342	Pirita, fosfato	Serra da Marmelada	Felixlandia	MG	33	3MM
343	Pirita, fosfato	Serra da Marmelada	Felixlandia	MG	33	4MM
344	Pirita, fosfato	Serra da Marmelada	Felixlandia	MG	33	5MM
345	Pirita, fosfato	Serra da Marmelada	Felixlandia	MG	33	6MM
346	Fosfato, dolomito	Serra da Marmelada	Felixlandia	MG	33	7MM
347	Fosfato, dolomito	Serra da Marmelada	Felixlandia	MG	33	8MM
348	Fosfato, dolomito	Morro dos Carros	Felixlandia	MG	33	9MM
349	Fosfato, dolomito	Serra da Marmelada	Felixlandia	MG	33	10MM
350	Fosfato, dolomito	Pianco	Felixlandia	MG	33	11MM
351	Fosfato, dolomito	Serra da Marmelada	Felixlandia	MG	33	12MM
352	Fosfato, dolomito	Pianco	Felixlandia	MG	33	13MM
353	Fosfato, dolomito	Pianco	Felixlandia	MG	33	14MM
354	Manganes	Queimado	Santana da Pirapora	MG	33	32MM
355	Fosfato, dolomito	Fazenda da Lagoa	Felixlandia	MG	33	33MM
356	Fosfato, dolomito	Mocambinho	Felixlandia	MG	33	34MM
357	Fosfato, dolomito	Serra do Grotao	Felixlandia	MG	33	35MM
358	Fosfato, dolomito	Serra do Grotao	Felixlandia	MG	33	36MM
359	Fosfato, dolomito	Serra do Grotao	Felixlandia	MG	33	37MM
360	Fosfato, dolomito	Serra dos Gerais	Felixlandia	MG	33	38MM
361	Fosfato, dolomito	Serra dos Gerais	Felixlandia	MG	33	39MM
362	Fosfato, dolomito	Serra dos Gerais	Felixlandia	MG	33	40MM
363	Calcario, quartzo	Fazenda Santo Afonso	Curvelo	MG	33	41MM
364	Quartzo	Tomas Gonzaga	Curvelo	MG	33	42MM
365	Manganes	Fazenda das Porcas	Santana de Pirapama	MG	33	43MM
366	Manganes	Cachoeira da Senhorinha	Santana de Pirapama	MG	33	44MM
367	Marmore	Rodeador	Diamantina	MG	33	53MM
368	Marmore	Fazenda Inhame	Santana de Pirapama	MG	33	98MM
369	Calcario	Lagoa Grande	Moema	MG	1	2MM
370	Fosfato, potassio	Fazenda Santa Clara	Cedro do Abaete	MG	1	3MM
371	Fosfato	Tres Corregos	Cedro do Abaete	MG	1	4MM
372	Fosfato	Serra do Capacete	Cedro do Abaete	MG	1	5MM
373	Calcario	Fazenda Boa Vista	Bambui	MG	1	7MM

N. DE ORDEM	SUBSTANCIAS MINERAIS	LOCALIDADE	MUNICIPIO	UF	REFERENCIA BIBLIOGRAFICA	N. ORDEM ORIGINAL
374	Calcario	Fazenda Boa Vista	Bambui	MG	1	8MM
375	Calcario	Fazenda Santa Cruz	Corrego Danta	MG	1	9MM
376	Calcario	Pedreira do Coutinho	Bambui	MG	1	13MM
377	Chumbo	Lagoa das Piranhas	Moema	MG	1	14MM
378	Chumbo	Fazenda da Forquilha	Santo Antonio do Monte,Luz	MG	1	18MM
379	Fosfato	Ribeirao da Marmelada	Quartel Geral	MG	1	19MM
380	Calcario	Caicara	Lagoa da Prata	MG	1	20MM
381	Calcario	Fazenda Pedra do Chumbo	Moema	MG	1	22MM
382	Fosfato	-	Quartel Sao Joao	MG	1	24MM
383	Chumbo	BR-262, ponte sobre o rio Sao Francisco	Moema	MG	1	31MM
384	Chumbo	Fazenda do Cedro	Tiros	MG	1	32MM
385	Chumbo	Fechados e Macaubas	Tiros	MG	1	28MM
386	Chumbo	Fazenda da Maquina	Sete Lagoas	MG	29	1MM
387	Chumbo	Fazenda das Melancias , Lapa do Chumbo e Morro do Chumbo	Sete Lagoas	MG	29	2MM
388	Chumbo	Lapa Rica (Fazenda Vargem da Pia)	Prudente de Morais	MG	29	3MM
389	Chumbo	Fazenda Vargem da Pia (Morro Cresciuma)	Prudente de Morais	MG	29	4MM
390	Chumbo	Fazenda Bom Jardim (Fazenda Palmeiras)	Matozinhos	MG	29	5MM
391	Calcario	Serra D'Anta	Pedro Leopoldo	MG	29	13MM
392	Calcario	Fazenda Retiro	Prudente de Morais	MG	29	14MM
393	Calcario e argila	Fazenda Manoel Carlos e adjacencias	Pedro Leopoldo	MG	29	15MM
394	Calcario	Lapinha	Vespasiano	MG	29	16MM
395	Calcario	Fazenda dos Borges	Pedro Leopoldo	MG	29	22MM
396	Calcario	Fazenda do Barreiro	Vespasiano	MG	29	23MM
397	Calcario	Fazenda do Barreiro	Vespasiano	MG	29	24MM
398	Calcario	Fazenda Sao Jose	Matozinhos	MG	29	25MM
399	Calcario	Fazenda Nova Granja	Vespasiano	MG	29	26MM
400	Calcario dolomitico	Lapinha	Jaboticatubas	MG	29	28MM
401	Calcario	Moinho	Lagoa Santa	MG	29	29MM
402	Calcario	Lapa D'Agua	Prudente de Morais	MG	29	155MM
403	Calcario	Lagoa Sape de Cima	Prudente de Morais	MG	29	32MM
404	Calcario	Fazenda do Engenho	Pedro Leopoldo	MG	29	33MM
405	Calcario	Fazenda Experiencia de Jaguara	Matozinhos	MG	29	34MM
406	Calcario	Fazenda Goiabeiras	Prudente de Morais	MG	29	35MM
407	Calcario	Fazenda Goiabeiras	Prudente de Morais	MG	29	36MM

N. DE ORDEM	SUBSTANCIAS MINERAIS	LOCALIDADE	MUNICIPIO	UF	REFERENCIA BIBLIOGRAFICA	N. ORDEM ORIGINAL
408	Calcario	Barbosa	Capim Branco	MG	29	37MM
409	Calcario	Fazendas Bela Vista e Ribeirao da Mata	Lagoa Santa	MG	29	38MM
410	Calcario	Fazenda do Funil, Campo Alegre	Paraopeba	MG	29	39MM
411	Calcario	Fazenda Serra Verde	Curvelo	MG	29	40MM
412	Calcario	Fazenda do Gentio	Paraopeba e Curvelo	MG	29	41MM
413	Calcario	Sitio do Salitre	Pedro Leopoldo	MG	29	31MM
414	Calcario	Fazenda das Lajes	Curvelo	MG	29	43MM
415	Marmore	Fazenda Pontinha	Paraopeba	MG	29	44MM
416	Manganes	Capao dos Palmitos	Jabuticatubas	MG	29	67MM
417	Calcario	Sao Jose da Lapa (Fazenda Nova Granja)	Vespasiano	MG	29	68MM
418	Calcario	Mocambo (Fazenda Sto.Antonio do Mocambo)	Matozinhos	MG	29	156MM
419	Calcario	Lapa Vermelha	Lagoa Santa	MG	29	70MM
420	Calcario	Fazenda Bom Jardim	Matozinhos	MG	29	71MM
421	Calcario	Olhos D'Agua	Capim Branco	MG	29	72MM
422	Calcario	Fazendo dos Borges	Pedro Leopoldo	MG	29	73MM
423	Calcario	Fazenda da Lontra	Paraopeba	MG	29	74MM
424	Calcario	Fazenda Ponte do Correio (Varzea do Menino)	Pitangui	MG	29	75MM
425	Calcario	Jaquaril	Prudente de Morais	MG	29	76MM
426	Calcario	Fazenda Campinho	Pedro Leopoldo	MG	29	77MM
427	Calcario	Fazenda da Lapa Vermelha (Fazenda do Quitombo)	Pedro Leopoldo	MG	29	78MM
428	Calcario	Fazendas Cauaia e Saliteiras	Matozinhos	MG	29	79MM
429	Calcario	Fazenda Cauaia	Matozinhos	MG	29	80MM
430	Calcario	Capao da Cruz	Sete Lagoas	MG	29	81MM
431	Calcario	Fazenda da Pedra Grande	Sete Lagoas	MG	29	82MM
432	Calcario	Faustina	Matozinhos	MG	29	148MM
433	Calcario	Cochos	Pedro Leopoldo	MG	29	85MM
434	Calcario	Fazenda das Taboccas	Vespasiano	MG	29	87MM
435	Calcario	Riacho do Campo e Lagoa Grande	Sete Lagoas	MG	29	92MM
436	Calcario	Fazenda do Valinho	Capim Branco	MG	29	158MM
437	Chumbo	Morro das Canoas (Sitio e Fazendas das Canoas e Minas da Inhauma)	Inhauma	MG	29	194MM
438	Marmore	Fazenda do Cipo	Santana do Riacho	MG	29	161MM
439	Calcario	Carreira Comprida	Santa Luzia	MG	29	140MM
440	Calcario	Lagoa dos Mares	Lagoa Santa	MG	29	141MM

N. DE ORDEM	SUBSTANCIAS MINERAIS	LOCALIDADE	MUNICIPIO	UF	REFERENCIA BIBLIOGRAFICA	N. ORDEM ORIGINAL
441	Calcario	Porteira do Arroz	Prudente Morais	MG	29	142MM
442	Calcario	Fazenda do Pombal	Lagoa Santa e Vespasiano	MG	29	143MM
443	Calcario	Taquari	Matozinhos	MG	29	144MM
	Calcario	Goiabal	Prudente de Morais	MG	29	147MM
444	Marmore	Cardeal Mota	Santana do Riacho	MG	29	145, 160MM
445	Calcario	Cunha de Ferro e Varzea da Palma (Fazenda Bom Jardim)	Matozinhos	MG	29	146MM, 149MM
446	Calcario	Fazenda das Palmeiras (Goiabal)	Prudente de Morais	MG	29	150MM
447	Calcario	Lagoinha (Fazenda Bom Jardim)	Matozinhos	MG	29	151MM
448	Calcario	Fazenda Samambaia	Pedro Leopoldo	MG	29	152MM
449	Calcario	Fazenda Escrivania	Prudente de Morais	MG	29	153MM
450	Calcario	Fazenda Peri-Peri	Matozinhos	MG	29	154MM
451	Calcario	Fazenda do Sumidouro	Taquaracu de Minas	MG	29	157MM
452	Bario	Fazendas Gameleira e Alegre	Montalvania	MG	3	26MM
453	Chumbo	Mina	Pains	MG	27	4MM
454	Calcario	Lagoa de Retiro	Pains	MG	27	6MM
455	Calcario	Lagoa Seca	Pains	MG	27	7MM
456	Calcario	Boqueirao	Formiga	MG	27	8MM
457	Calcario	Posse Grande	Arcos	MG	27	9MM, 10MM, 11MM
458	Calcario	Corumba	Arcos	MG	27	12MM
459	Calcario	Mondengo	Pains	MG	27	13MM
460	Calcario	Pedra Grande	Iguatama	MG	27	14MM
461	Calcario	Fazenda Boa Vista	Bambui	MG	27	15MM, 16MM
462	Calcario	Forno do Cal, Paula e Silva, Boqueirao e Serra da Malicia	Formiga	MG	27	24MM ,25MM ,26MM, 27MM
463	Calcario	Posse Grande, Serra do Chapado	Arcos	MG	27	28MM, 29MM, 30MM
464	Calcario	Corumba	Arcos	MG	27	31MM
465	Calcario	Bucaininha	Arcos	MG	27	32MM
466	Calcario	Cazanga e Fazenda Cazanga	Arcos	MG	27	33MM, 34MM, 35MM
467	Calcario	Limeira	Arcos	MG	27	36MM
468	Calcario	Limeira	Arcos	MG	27	37MM, 38MM
469	Calcario	Bocaina	Iguatama	MG	27	39MM
470	Calcario	Capoeirao	Pains	MG	27	40MM
471	Calcario	Bagre	Doresopolis	MG	27	41MM
472	Calcario	Pau Seco	Arcos	MG	27	42MM

N. DE ORDEM	SUBSTANCIAS MINERAIS	LOCALIDADE	MUNICIPIO	UF	REFERENCIA BIBLIOGRAFICA	N. ORDEM ORIGINAL
473	Calcario	Fazenda Catingueiro	Lagoa da Prata	MG	27	43MM
474	Calcario	Fazenda Catingueiro	Lagoa da Prata	MG	27	44MM
475	Calcario	Fazenda Capao	Campo Belo	MG	27	45MM
476	Calcario	Ponte Grande	Candeias	MG	27	46MM
477	Fluor, chumbo, zinco	Morrinhos	Missoes	MG	3	28MM
478	Calcario	Fazenda Lucaia	Tanhacu	BA	25	105MM
479	Calcario	Fazenda Wanderley	Cotegipe	BA	2	12MM
480	Calcario	Fazenda Agua Branca	Cotegipe	BA	2	11MM
481	Manganes	Fazenda Saira	Angical	BA	2	1MM
482	Salitre	Fazenda Barreiras/Grota do Gado	Angical	BA	2	5MM
483	Calcario	Fazenda Barreiro	Angical	BA	2	9MM
484	Calcario	Morro do Santo Antonio	Angical	BA	2	8MM
485	Calcario	Fazenda Trindade	Barreiras	BA	2	10MM
486	Manganes	Fazenda Riachinho	Catolandia	BA	2	3MM
487	Manganes	Fazenda Ponta D'Agua	Catolandia	BA	2	2MM
488	Cobre	Morro do Bode	Serra Dourada	BA	2	4MM
489	Calcario	Fazenda Salgada	Santana	BA	2	7MM
490	Chumbo	Fazenda Sao Joaquim	Joao Pinheiro	MG	26	7MM
491	Fosfato	Fazenda Sao Joaquim	Joao Pinheiro	MG	26	6MM
492	Fosfato	Corrego da Aldeia	Joao Pinheiro	MG	26	4MM
493	Fosfato	Rio da Prata	Joao Pinheiro	MG	26	5MM
494	Zinco, prata, chumbo	Ocorrencia do Gomes (de Geraldo Costa)	Januaria	MG	13	W-M 236
495	Zinco, prata, chumbo	Ocorrencia do Gomes (de Vicente de Basilo)	Januaria	MG	13	W-M 235
496	Zinco, prata, chumbo	Mina da Umburuna	Januaria	MG	13	W-M 215
497	Zinco, prata	Serrote	Januaria	MG	13	W-M 233
498	Zinco, prata	Mina do Capao do Porco	Januaria	MG	13	W-M 217
499	Zinco, prata, chumbo	Mina do Cantinho (Nova)	Januaria	MG	13	W-M 216
500	Fluor	Coqueiral	Januaria	MG	13	W-M 228
501	Fluor	Boqueirao do Pulu	Januaria	MG	13	W-M 229
502	Fluor	Mina do Fabiao	Itacarambi	MG	13	W-M218
503	Chumbo, zinco	Pocoes	Paracatu	MG	12	39MM
504	Zinco e fosfato	Grota Seca	Paracatu	MG	12	60MM
505	Chumbo, zinco	Lagoa Rica	Paracatu	MG	12	35MM
506	Chumbo, zinco	Serra do Ambrosio	Paracatu	MG	12	34MM
507	Zinco, chumbo	Fazenda Ambrosio	Paracatu	MG	12	23MM

N. DE ORDEM	SUBSTANCIAS MINERAIS	LOCALIDADE	MUNICIPIO	UF	REFERENCIA BIBLIOGRAFICA	N. ORDEM ORIGINAL
508	Ouro	Morro da Ventura	Paracatu	MG	12	17MM
509	Ouro	Corrego Santo Antonio-Garimpos do Japo-				
		nes, dos Gauchos, Marcinho e Juquinha	Paracatu	MG	12	58MM
510	Cobre	Sao Sebastiao	Paracatu	MG	12	61MM
511	Ouro	Morro de Ouro	Paracatu	MG	12	33MM
512	Ouro	Praia de Sao Goncalo	Paracatu	MG	12	57MM
513	Cobre	Corrego do Neto	Paracatu	MG	12	62MM
514	Cobre	Fazenda Marmelada	Paracatu	MG	12	9MM
515	Cobre	Serra do Landim	Paracatu	MG	12	54MM
516	Cobre	Fazenda Limoeiro	Paracatu	MG	12	36MM
517	Cobre	Fazenda Limoeiro	Paracatu	MG	12	18MM
518	Chumbo, zinco	Serra do Velosinho	Paracatu	MG	12	32MM
519	Dolomito	Fazenda Brocoto	Paracatu	MG	12	1MM
520	Cobre	Serra do Cacunda	Paracatu	MG	12	37MM
521	Cobre, chumbo, zinco	Fazenda Limoeiro	Paracatu	MG	12	19MM
522	Cobre	Corrego da Gruna	Paracatu	MG	12	38MM
523	Cobre	Fazenda da Lapa	Paracatu	MG	12	30MM
524	Cobre, chumbo, zinco	Fazenda Buriti	Paracatu	MG	12	20MM
525	Chumbo, zinco	Santo Alexo	Paracatu	MG	12	53MM
526	Chumbo, zinco	Fazenda Sucuri	Paracatu	MG	12	21MM
527	Cobre, chumbo, zinco	Fazenda Sucuri	Paracatu	MG	12	22MM
528	Zinco, chumbo		Paracatu	MG	12	51MM
529	Cobre	Fazenda Morro Agudo	Paracatu	MG	12	28MM
530	Chumbo	Fazenda Bocaina	Paracatu	MG	12	27MM
531	Zinco, chumbo	Fazenda Morro Agudo	Paracatu	MG	12	7MM
532	Chumbo, zinco	Morro do Capao	Paracatu	MG	12	52MM
533	Zinco, chumbo, cadmio e dolomito	Morro do Calcario	Paracatu	MG	12	24MM
534	Zinco, chumbo	Fazendas Riacho e Morro Agudo	Paracatu	MG	12	8MM
535	Zinco	Fazenda do Riacho	Paracatu	MG	12	63MM
536	Zinco, chumbo, cobre	Fazenda Riacho	Paracatu	MG	12	5MM
537	Zinco	Fazenda Tamandua	Paracatu	MG	12	31MM
538	Calcario dolomitico	Fazenda Tamandua	Paracatu	MG	12	15MM
539	Calcario dolomitico	Fazenda Tamandua	Paracatu	MG	12	16MM
540	Bario	Lagoa dos Veados	Paracatu	MG	12	29MM
541	Chumbo	Fazenda Cabeluda	Vazante	MG	12	25MM

N. DE ORDEM	SUBSTANCIAS MINERAIS	LOCALIDADE	MUNICIPIO	UF	REFERENCIA BIBLIOGRAFICA	N. ORDEM ORIGINAL
542	Chumbo	Fazenda Cabeluda	Vazante	MG	12	26MM
543	Calcario dolomitico, chumbo, zinco	Fazenda Passos (Biboca)	Vazante	MG	12	2MM
544	Zinco, chumbo	Biboca	Vazante	MG	12	50MM
545	Zinco	Agua Doce	Vazante	MG	12	6MM
546	Zinco, chumbo	Matinha	Vazante	MG	12	59MM
547	Zinco	Fazenda Salobro	Vazante	MG	12	55MM
548	Zinco	Fazenda Inga	Vazante	MG	12	56MM
549	Chumbo, zinco	Fazenda Inga	Vazante	MG	12	48MM
550	Zinco e dolomito	Serras do Sucuri e do Poco Verde, Pamplona	Vazante	MG	12	3MM
551	Zinco, chumbo	Lapa Nova	Vazante	MG	12	3aMM
552	Zinco, chumbo	Olhos d'Agua	Vazante	MG	12	3bMM
553	Zinco	Cercado	Vazante	MG	12	4MM
554	Chumbo, zinco	Serrinha	Vazante	MG	12	49MM
555	Zinco		Vazante	MG	12	64MM
556	Chumbo, zinco, vanadio, prata	Mina Grande	Itacarambi	MG	13	W-M 219
557	Chumbo, zinco, vanadio, prata	Filao Ferreira	Itacarambi	MG	13	W-M 227
558	Chumbo, zinco, vanadio, prata	Mina do Jacarezinho	Itacarambi	MG	13	W-M 223
559	Chumbo, zinco, vanadio, prata	Mina de Sao Joao	Itacarambi	MG	13	W-M 222
560	Chumbo, zinco, vanadio, prata	Pimenteira	Itacarambi	MG	13	W-M 221
561	Chumbo, zinco, vanadio, prata	Taquari	Itacarambi	MG	13	W-M 220
562	Chumbo, zinco, vanadio, prata	Riacho Seco	Itacarambi	MG	13	W-M 226
563	Chumbo, zinco, vanadio, prata	Janelao Novo	Itacarambi	MG	13	W-M 230
564	Chumbo, zinco, vanadio, prata	Mina do Janelao	Itacarambi	MG	13	W-M 224
565	Fluor, zinco, chumbo	Lapa do Fo	Itacarambi	MG	13	W-M 231
566	Fluor	Serra da Pitarana	Montalvania	MG	3, 13	21MM
567	Fluor	Fazenda Sao Pedro	Montalvania	MG	3, 13	22MM
568	Fluor, chumbo, cobre, prata	Mina do Joel/Morro da Pitangueira	Montalvania	MG	3, 13	6MM
569	Fluor	Estrada Montalvania/Monte Reis	Montalvania	MG	3, 13	4MM
570	Fluor	Grota do Espinho	Montalvania	MG	3, 13	5MM
571	Gas	Fazenda Sao Joao da Barra	Montalvania	MG	3, 13	27MM
572	Fluor	Lapa Escravida	Montalvania	MG	3, 13	3MM
573	Fluor, chumbo, zinco	Mina do Zezinho/Morro do Marcolino	Montalvania	MG	3, 13	2MM
574	Calcario	Iuiu	Malhada	BA	3, 13	25MM
575	Fluor	Riacho Grande	Malhada	BA	3, 13	19MM
576	Fluor	Morro do Defunto	Malhada	BA	3, 13	18MM

N. DE ORDEM	SUBSTANCIAS MINERAIS	LOCALIDADE	MUNICIPIO	UF	REFERENCIA BIBLIOGRAFICA	N. ORDEM ORIGINAL
577	Fluor	Proximidades do Morro do Amelio	Malhada	BA	3, 13	15MM
578	Fluor	Morro do Amelio	Malhada	BA	3, 13	16MM
579	Fluor	Serrinha	Malhada	BA	3, 13	20MM
580	Fluor	Morro Redondo/Morro Bonito	Malhada	BA	3, 13	17MM
581	Fosfato	Sudeste de Ipanema	America Dourada	BA	11, 19, 22	
582	Fosfato	Norte de Canal	Irece	BA	11, 19, 22	
583	Fosfato	Nordeste de Achado	Irece	BA	11, 19, 22	
584	Fosfato	Achado	Irece	BA	11, 19, 22	
585	Fosfato	Sudoeste de Achado	Irece	BA	11, 19, 22	
586	Fosfato	Fazenda Sao Luiz	Irece	BA	11, 19, 22	
587	Fosfato	Fazenda Sao Luiz	Irece	BA	11, 19, 22	
588	Fosfato	Sul de Lapao	Lapao	BA	11, 19, 22	
589	Fosfato	Sudoeste de Lapao	Lapao	BA	11, 19, 22	
590	Chumbo, fluor	Fazenda Bom Prazer	Lapao	BA	11, 19, 22	
591	Cobre, chumbo, zinco, prata	Fazenda Vista Alegre	America Dourada	BA	11, 19, 22	
592	Fosfato	Nordeste de Lapao	Irece/Lapao	BA	11, 19, 22	
593	Fosfato	Tanquinho	Irece	BA	11, 19, 22	
594	Cobre, chumbo, zinco, prata	Sudoeste da Fazenda Lagoa do Morro Pelado	Lapao	BA	11, 19, 22	
595	Cobre, chumbo, zinco, prata	Oeste da Fazenda Lagedo	Lapao	BA	11, 19, 22	
596	Fosfato	Faixa de Lagedinho	Lapao	BA	11, 19, 22	
597	Fosfato	Faixa de Lagedinho	Lapao	BA	11, 19, 22	
598	Fosfato	Faixa de Lagedinho	Lapao	BA	11, 19, 22	
599	Fosfato	Faixa de Lagedinho	Lapao	BA	11, 19, 22	
600	Fosfato	Faixa de Lagedinho	Lapao	BA	11, 19, 22	
601	Fosfato	Faixa de Lagedinho	Lapao	BA	11, 19, 22	
602	Fosfato	Faixa de Lagedinho	Lapao	BA	11, 19, 22	
603	Fosfato	Junco	Canarana/Cafarnaum	BA	11, 19, 22	
604	Fosfato	Proximidades de Baixa Funda	Barro Alto	BA	11, 19, 22	
605	Fosfato	Proximidades de Bonito	Barro Alto	BA	11, 19, 22	
606	Fluor	Proximidades da Lagoa do Boi	Barro Alto	BA	11, 19, 22	
607	Quartzo (cristal de rocha)	Sul de Canarana	Canarana	BA	11, 19, 22	
608	Cobre, chumbo, zinco, prata	Rufino	Irece	BA	11, 19, 22	
609	Chumbo	Lagoa do Arsenio	America Dourada	BA	11, 19, 22	

PROJETO BAMBUI - FASE PRELIMINAR

OCORRENCIAS MINERAIS POR FOLHA 1:250.000

NUMERO DE ORDEM	FOLHA	SIGLA	REFERENCIA BIBLIOGRAFICA
001 - 002	Petrolina	SC.24-V-C	31
003 - 030	Mirangaba	SC.24-Y-A	23
031 - 053	Jacobina	SC.24-Y-C	20
581 - 609	Jacobina	SC-24-Y-C	11, 19, 22
054 - 062	Seabra	SD.24-V-A	6
063 - 072	Livramento do Brumado	SD.24-V-C	7
073 - 089	Xique-Xique	SC.23-Z-B	24
090 - 098	Barra	SC.23-Z-D	21
099 - 160	Santa Maria da Vitoria	SD.23-X-C	10
161 - 163	Guanhambi	SD.23-Z-B	18
164 - 171	Campos Belos	SD.23-V-C	4
172 - 188	Sao Joao da Alianca	SD.23-Y-A	8
189 - 199	Manga	SD.23-Z-A	3
452	Manga	SD.23-Z-A	3
477	Manga	SD.23-Z-A	3
566 - 580	Manga	SD.23-Z-A	3, 13
200 - 201	Uruacu	SD.22-Z-B	9
202 - 206	Goianesia	SD.22-Z-D	5
207 - 250	Brasilia	SD.23.4-C	16
251 - 279	Unai	SE.23-V-A	15
280 - 287	Montes Claros	SE.23-X-A	14
288 - 292	Aracuai	SE.23-X-B	28
293 - 294	Capelinha	SE.23-X-D	32
295 - 313	Pirapora	SE.23-X-C	30
314 - 323	Patos de Minas	SE.23-Y-A	34
324 - 339	Tres Marias	SE.23-Y-B	17
340 - 368	Curvelo	SE.23-Z-A	33
369 - 385	Bom Despacho	SE.23-Y-D	1
386 - 451	Belo Horizonte	SE.23-Z-C	29
453 - 476	Furnas	SF.23-V-B	27
478	Vitoria da Conquista	SD.24-Y-A	25
479 - 489	Barreiras	SD.23-X-A	2
490 - 493	Joao Pinheiro	SE.23-V-D	26
494 - 502	Januaria	SD.23-Z-C	13
556 - 565	Januaria	SD.23-Z-C	13
503 - 555	Paracatu	SE.23-V-C	12

PROJETO BAMBUI - FASE PRELIMINAR
OCORRENCIAS MINERAIS POR FOLHA AO MILIONESIMO

FOLHA	SIGLA	N. DE ORDEM
Aracaju	SC.24	001 - 053
		581 - 609
Salvador	SD.24	054 - 072
		478
Rio Sao Francisco	SC.23	073 - 098
Brasilia	SD.23	099 - 199
		207 - 250
		452
		477
		479 - 489
		494 - 502
		556 - 580
Belo Horizonte	SE.23	251 - 451
		490 - 493
Rio de Janeiro	SF.23	453 - 476

REFERENCIAS BIBLIOGRAFICAS

1. ACHAO, S.M. Projeto Mapas Metalogenéticos e de Previsão de Recursos Minerais; Folha SE.23-Y-D Bom Despacho, escala 1:250.000.. Texto e Mapas. Belo Horizonte, CPRM, 1985. V.I. Convênio DNPM/CPRM.

2. ANDRADE FILHO, E.L. de. Projeto Mapas Metalogenéticos e de Previsão de Recursos Minerais; Folha SD.23-X-A Barreira, escala 1:250.000. Texto e Mapas. Salvador, CPRM, 1986. V.I. Convênio DNPM/CPRM.

3. ANDRADE FILHO, E.L. Projeto Mapas Metalogenéticos e de Previsão de Recursos Minerias; Folha SD.23-Z-A Manga. Texto e Mapas. Salvador, CPRM, 1986.V.I. Convênio DNPM/CPRM.

4. ARAUJO, V.A. de. Projeto Mapas Metalogenéticos e de Previsão de Recursos Minerais; Folha SD.23-V-C Campos Belos, escala 1:250.000. Texto e Mapas. Goiania CPRM, 1982. V.I.Convênio DNPM/CPRM.

5. ARAÚJO, V.A. de. Projeto Mapas Metalogenéticos e de Previsão de Recursos Minerais; Folha SD.22-Z-D Goianésia, escala 1:250.000. Texto e Mapas. Goiânia, CPRM, 1984. V.I. Convênio DNPM/CPRM.

6. ARCANJO, J.B.A.& SOUZA, J.D. de. Projeto Mapas Metalogenéticos e de Previsão de Recursos Minerais; Folha SD.24-V-A Seabra, escala 1:250.000. Texto e Mapas.Salvador, CPRM, 1983. V.I. Convênio DNPM/CPRM.

7. ARCANJO, J.B.A. & SOUZA, J.D. de. Projeto Mapas Metalogenéticos e de Previsão de Recursos Minerais; Folha SD.24-V-C Livramento do Brumado. Texto e Mapas. Salvador, CPRM, 1984. V.I. Convênio DNPM/CPRM.

8. BAETA Jr., J.D.A. Projeto Mapas Metalogenéticos e de Previsão de Recursos Minerais; Folha SD.23-X-A São João D'Aliança, escala 1:250.000. Goiânia, CPRM, 1985.V.I. Convênio DNPM/CPRM.

9. BAETA Jr., J.D.A. Projeto Mapas Metalogenéticos e de Previsão de Recursos Minerais; Folha SD.22.Z-B Uruaçu, escala 1:250.000. Texto e Mapas. Goiânia, CPRM, 1987. V.I. Convênio DNPM/CPRM.

10. BONFIM, L.F.C. Projeto Mapas Metalogenéticos e de Previsão de Recursos Minerais; Folha SD.23-X-C, Santa Maria da Vitória, escala 1:250.000. Texto e Mapas. Salva-

dor, CPRM, 1984. V.I. Convênio DNPM/CPRM.

11. BONFIM, L.F.C. et alii. Projeto Bacia de Irecê I; Relatório Final. Salvador, CPRM, 1985.

12. BRANDALISE, L.A. Projeto Mapas Metalogenéticos e de Previsão de Recursos Minerais; Folha SE.23-V-C Paracatu, escala 1:250.000. Belo Horizonte, CPRM, 1986. V.I. Convênio DNPM/CPRM.

13. COSTA, L.A.M. da et alii. Projeto Leste do Tocantins/Oeste do Rio São Francisco. Relatório Final. Petrópolis, PROSPEC, 1976.12V. Convênio DNPM/CPRM.

14. FEBOLI, W.L. Projeto Mapas Metalogenéticos e de Previsão de Recursos Minerais; Folha SE.23-X-A Montes Claros, escala 1:250.000. Texto e Mapas. Belo Horizonte, CPRM, 1985, V.I. Convênio DNPM/CPRM.

15. GODOI, N de O. Projeto Mapas Metalogenéticos e de Previsão de Recursos Minerais; Folha SE.23-V-A Unai, escala 1:250.000. Texto e Mapas. Goiânia, CPRM, 1986. V.I. Convênio DNPM/CPRM.

16. JUSTO, L.J.E.C. Projeto Mapas Metalogenéticos e de Previsão de Recursos Minerais; Folha SD.23-Y-C Brasília, escala 1:250.000. Texto e Mapas. Goiânia, CPRM, 1987,V.I. Convênio DNPM/CPRM.

17. LIMA, E.C.V.S. de. Projeto Mapas Metalogenéticos e de Previsão de Recursos Minerais; Folha SE.23-Y-B Três Marias, escala 1:250.000. Texto e apas Belo Horizonte, CPRM, 1985.V.I. Convênio DNPM/CPRM.

18. MELO, R.C. Projeto Mapas Metalogenéticos e de Previsão de Recursos Minerais; Folha SD.23-Z-B Guanambi, escala 1:250.000. Texto e Mapas. Salvador, CPRM, 1984. V.I. Convênio DNPM/CPRM.

19. MISI, A. O Grupo Bambui no estado da Bahia. In Inda, H.A. V. Geologia e Recursos Minerais do Estado da Bahia:textos básicos. Salvador, 1979, V.I, p. 119-154.

20. NEVES,J.P. das, & SOUZA, J.D. de. Projeto Mapas Metalogenéticos e de Previsão de Recursos Minerais; Folha SC.24-X-C Jacobina, escala 1:250.000. Texto e Mapas. Salvador, CPRM, 1983. V.I. Convênio DNPM/CPRM.

21. NEVES, J.P. das & SOUZA, J.D. de. Projeto Mapas Metalogenéticos e de Previsão de Recursos Minerais; Folha SC.23-Z-D, Barra, escala 1:250.000. Texto e Mapas. Salvador, CPRM, 1984. V.I. Convênio DNPM/CPRM.

22. PEDREIRA, A.J. et alii. Projeto Bacia de Irecê II. Rela-

tório Final. Salvador, CPRM, 1987.

23. SAMPAIO, A.R. et alii. Projeto Mapas Metalogenéticos e de Previsão de Recursos Minerais; Folha SC.24-X-A Miranga-ba, escala 1:250.000. Texto e Mapas. Salvador, CPRM, 1985. V.I. Convênio DNPM/CPRM.

24. SAMPAIO, A.R. et alii. Projeto Mapas Metalogenéticos e de Previsão de Recursos Minerais; Folha SC.23-Z-B Xique-Xique, escala 1:250.000. Texto e Mapas. Salvador, CPRM, 1985. V.I. Convênio DNPM/CPRM.

25. SANTOS, R.A. dos & SOUZA, J.D. Projeto Mapas Metalogenéticos e de Previsão de Recursos Minerais; Folha SD.24-Y-A Vitória da Conquista, escala 1:250.000. Texto e Mapas. Salvador, CPRM, 1984. V.I. Convênio DNPM/CPRM.

26. SAPUCAIA JUNIOR, M. Projeto Mapas Metalogenéticos e de Previsão de Recursos Minerais. Folha SE.23-V-D João Pinheiro, escala 1:250.000. Texto e Mapas. Belo Horizonte, CPRM, 1986. V.I. Convênio DNPM/CPRM.

27. SILVA, J.N.da. Projeto Mapas Metalogenéticos e de Previsão de Recursos Minerais; Folha SF.23-V-B Furnas, escala 1:250.000. Texto e Mapas. Belo Horizonte, CPRM, 1982. V.I. Convênio DNPM/CPRM.

28. SILVA, J.N. da. Projeto Mapas Metalogenéticos e de Previsão de Recursos Minerais; Folha SE.23-X-B Araçuai, escala 1:250.000. Texto e Mapas. Belo Horizonte, CPRM, 1986. V.I. Convênio DNPM/CPRM.

29. SILVA, S.L. da. Projeto Mapas Metalogenéticos e de Previsão de Recursos Minerais; Folha SE.23-Z-C Belo Horizonte, escala 1:250.000. Texto e Mapas. Belo Horizonte, CPRM, 1984.V.I. Convênio DNPM/CPRM.

30. SOUZA, A.A. Projeto Mapas Metalogenéticos e de Previsão de Recursos Minerais; Folha SE.23-X-C Pirapora, escala 1:250.000. Texto e Mapas. Belo Horizonte, CPRM, 1985. V.I. Convênio DNPM/CPRM.

31. SOUZA, J.D. de et alii. Projeto Colomi; Relatório Final. Geologia da região do Médio São Francisco. Salvador, CPRM,1979, 3V.Convênio DNPM/CPRM.

32. TULLER, M.P. Projeto Mapas Metalogenéticos e de Previsão de Recursos Minerais; Folha SE.23-X-D Capelinha, escala 1:250.000. Texto e Mapas. Belo Horizonte, CPRM, 1985. Convênio DNPM/CPRM.

33. VIANA, H.S. Projeto Mapas Metalogenéticos e de Previsão de

Recursos Minerais; Folha SE.23-Z-A Curvelo, escala 1:250.000. Texto e Mapas. Belo Horizonte, CPRM, 1984. V.I. Convênio DNPM/CPRM.

34. VIANA, H.S. Projeto Mapas Metalogenéticos e de Previsão de Recursos Minerais; Folha SE.23-Y-A Patos de Minas, escala 1:250.000. Belo Horizonte, CPRM, 1986.V.I. Convênio DNPM/CPRM.

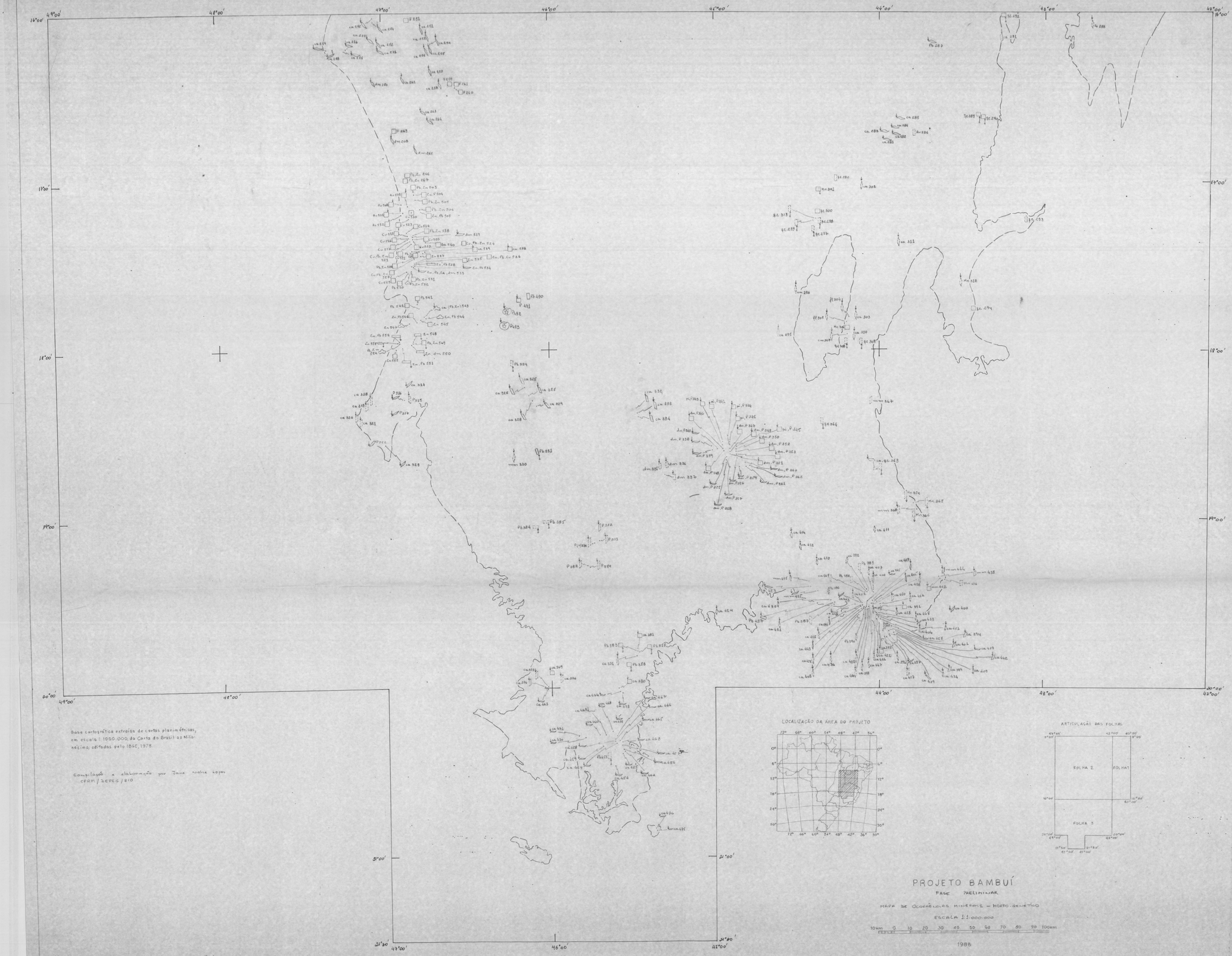

Base cartográfica extraída de cartas planimétricas, em escala 1:1.000.000, da Carta do Brasil ao Milionésimo, editadas pelo IBGE, 1978.

Compilação e elaboração por Jane Nobre Lopes
CPRM / DEPEG / RIO

(MAPAS SUJEITOS A ACREÇÕES / COMPLEMENTAÇÕES)

LOCALIZAÇÃO DA ÁREA DO PROJETO

ARTICULAÇÃO DAS FOLHAS

PROJETO BAMBUÍ

FASE PRELIMINAR

MAPA DE OCORRÊNCIAS MINERAIS – MORFO-GENÉTICO

ESCALA 1:1.000.000

10km 0 10 20 30 40 50 60 70 80 90 100km

1988

SUBSTÂNCIAS MINERAIS

Fe - ferro
P - fosfato
Mn - manganês
Gf - grafita
Gr - quartzo (cristal de rocha)
Gs - quartzo sobrino
Al - amatista
Gc - pirita
K - potássio
Au - ouro
Gs - gás
Pb - chumbo
Zn - zinco
Ag - prata
Cd - cádmio
Cm - caulim
Ca - calcita
Ca - calcário
Mm - mármore
Dm - dolomito
F - fluor
Fl - filito

MORFOLOGIA

Estratiforme
Irregular
Lenticular
Não especificada
Filoneana

MINERALIZAÇÃO SEM ORIENTAÇÃO DETERMINADA

Filoneana
Estratiforme
Lenticular

TIPO GENÉTICO

Supergênico
Hidrotermal
Sedimentar e sedimentar metamórfico

Ocorrência extensiva não aflorante, com indicação de sondagem

Limite aproximado da bacia

PROJETO BAMBUÍ - FASE PRELIMINAR
MAPA DE OCORRÊNCIAS MINERAIS
MORFO-GENÉTICO
FOLHA 3

1

PROJETO RADAM

FASE PRELIMINAR

OCORRÊNCIAS MINERAIS

MAPA GEOLÓGICO

FOLHA 2

1:1.000.000

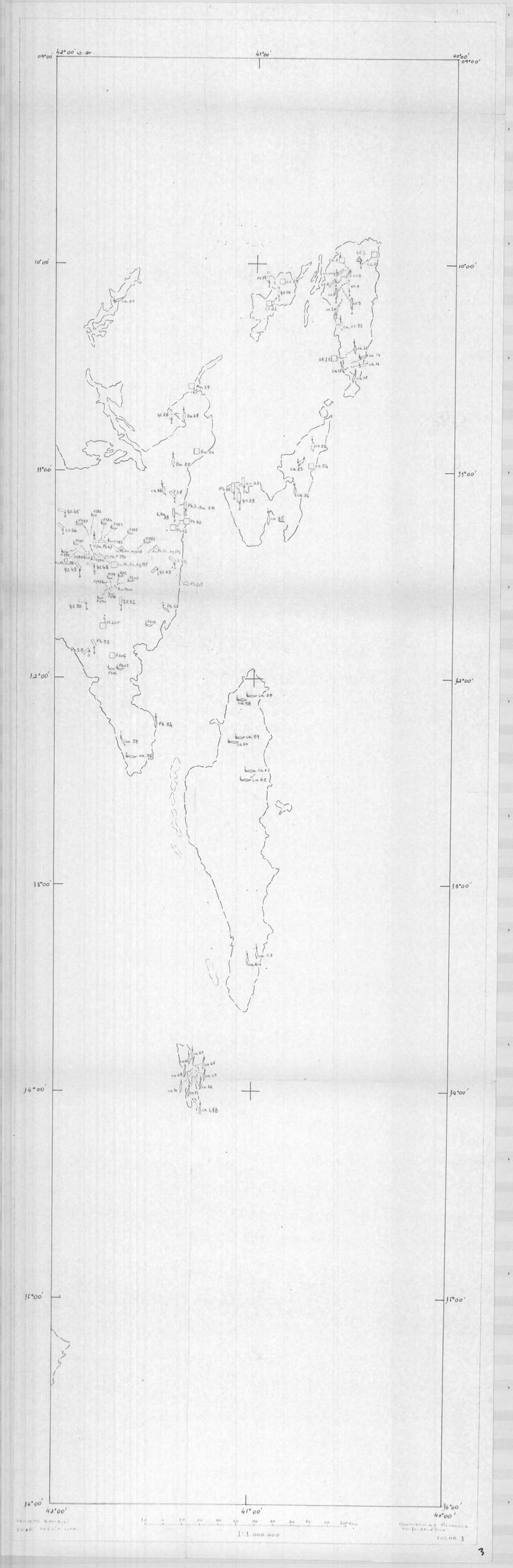
09°00'
42°00' W. Gr.
41°00'
40°00'
10°00'
11°00'
12°00'
13°00'
14°00'
15°00'
16°00'
Pb 29
Ba 28
Ba 26
Ba 25
Pb 40
Pb 44
Pb 52
Pb 54
ca 80
ca 85
ca 58
ca 59
ca 60
ca 61
ca 62
ca 63
ca 64
ca 65
ca 68
ca 69
ca 70
ca 71
ca 72
ca 73
ca 74
ca 75
ca 76
ca 77
ca 78
ca 79
ca 4488
cc 21
cc 23
cc 24
cc 25
cc 26
cc 27
cc 28
cc 29
cc 30
cc 31
cc 32
cc 33
cc 34
cc 35
cc 36
cc 37
cc 38
cc 39
cc 40
cc 41
cc 42
cc

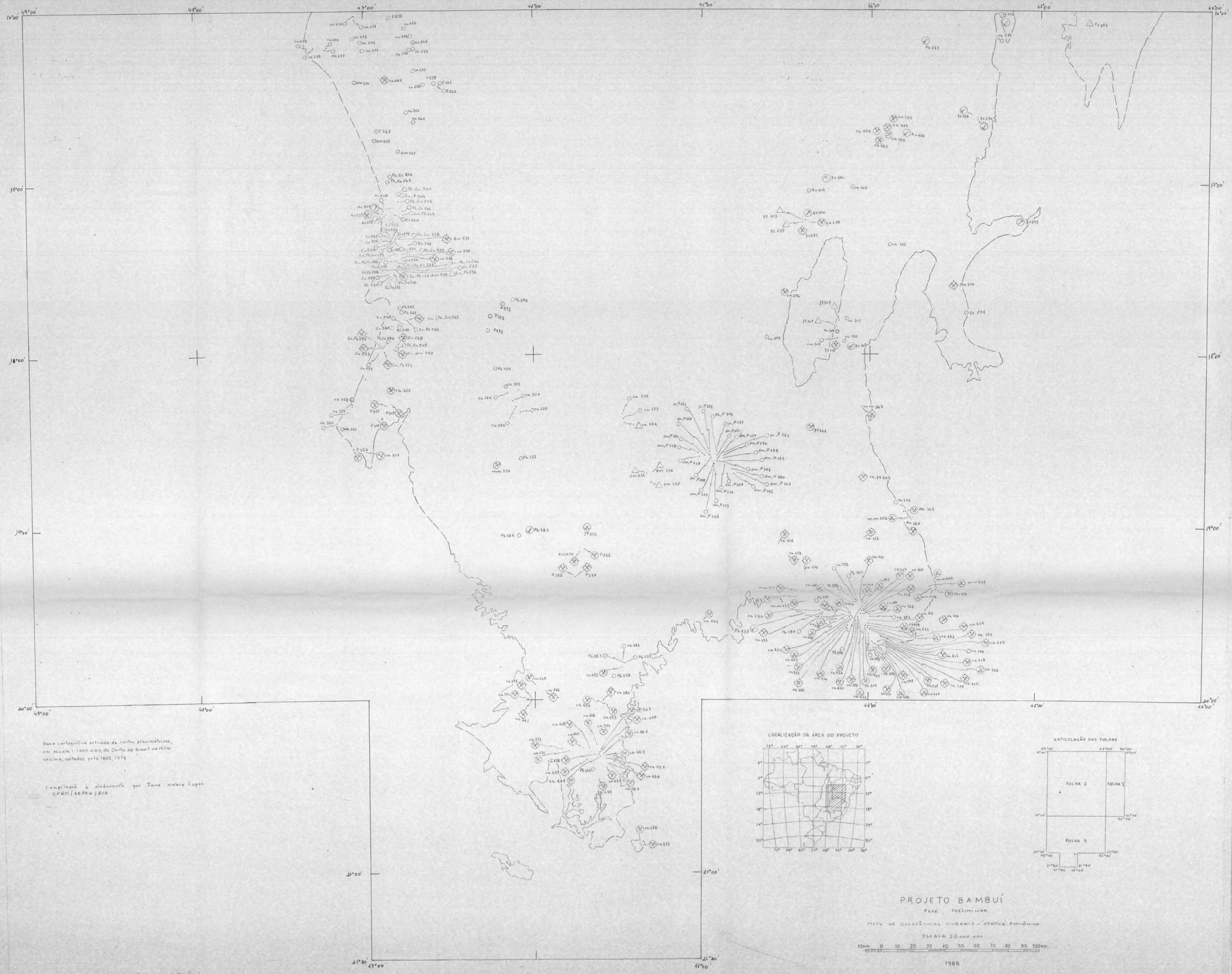

Base cartográfica extraída de cartas planimétricas, em escala 1:1.000.000, da Carta do Brasil ao Milionésimo, editadas pelo IBGE, 1978

Compilação e elaboração por Jane Nobre Lopes
CPRM/DEPEG/RIO

(MAPAS SUJEITOS A NOVAS ANEXÕES/COMPLEMENTAÇÕES)

SUBSTANCIAS MINERAIS

- Fe - ferro
- Mn - manganês
- gf - grafita
- pi - pirita
- Au - ouro
- Pb - chumbo
- Zn - zinco
- Ag - prata
- Cd - cádmio
- F - fluor
- P - fosfato
- qz - quartzo (cristal de rocha)
- qs - quartzo citrino
- at - ametista
- K - potássio
- ga - gás
- cm - caulim
- cc - calcita
- ca - calcário
- mm - mármore
- dm - dolomito
- fl - filito

STATUS DAS CONCENTRAÇÕES MINERAIS

- Indício/ocorrência
- Indício/ocorrência não aflorante
- Depósito
- Jazida
- Mina a céu aberto em explotação
- Mina a céu aberto abandonada
- Mina subterrânea em explotação
- Garimpo a céu aberto em explotação
- Garimpo a céu aberto abandonado
- Garimpo a céu aberto exaurido
- Indicação de sondagem
- Limite aproximado da bacia

LOCALIZAÇÃO DA ÁREA DO PROJETO

ARTICULAÇÃO DAS FOLHAS

PROJETO BAMBUÍ

FASE PRELIMINAR

MAPA DE OCORRÊNCIAS MINERAIS - STATUS ECONÔMICO

ESCALA 1:1.000.000

10km 0 10 20 30 40 50 60 70 80 90 100km

1988

PROJETO BAMBUÍ - FASE PRELIMINAR
MAPA DE OCORRÊNCIAS MINERAIS
STATUS ECONÔMICO
FOLHA 3

4

49°00′ 48°00′ 47°00′ 46°00′ 45°00′ 44°00′ 43°00′ 42°00′

09°00′ 10°00′ 11°00′ 12°00′ 13°00′ 14°00′ 15°00′ 16°00′

Au 171

F 164 F 165 F 166 Zn 167 Zn 168 Zn 169 Zn 170

ca 172 ca 174 ca 175 ca 176 ca 177 ca 178 ca 179 ca 180 ca 181 ca 182 ca 183 ca 184 ca 185 ca 186 ca 187 ca 188 Cu 200 Cu 201 Fe 202 Sf 203 Sf 204 Fe 205 Au 206 ca 207 ca 208 ca 209 ca 210 ca 211 ca 212 ca 213 ca 214 ca 215 ca 216 ca 217 ca 218 ca 219 ca 220 ca 221 ca 222 ca 223 ca 224 ca 225 ca 226 ca 227 ca 228 ca 229 ca 230 ca 231 ca 232 ca 233 ca 234 ca 235 ca 236 ca 237 ca 238 ca 239 ca 240 ca 241 ca 242 ca 243 ca 244 ca 245 ca 246 ca 247 ca 248 ca 249 ca 250

ca 485 Mn 481 St 482 ca 483 ca 484 Mn 486 Mn 487 ca 480 ca 479 Cu 488 ca 489 Mn 99 Mn 100 Mn 101 Mn 102 Mn 103 Mn 104 Mn 105 Mn 160 Mn 106 Mn 158 F 126 F 128 F 116 F 115 F 127 F 129 F 130 F 123 F 117 F 120 F 119 F 121 F 122 F 125 F 124 F 159 F 118 F 131 F 132 F 133 Pb 149 F 140 F 138 F 141 F 142 F 143 F 144 F 150 F Zn 152 F 155 F 154 F 151 F 153 F 135 F 134 F 136 F 137 Zn, Pb, Cu 139 F 145 F 146 F 147 Mn 107 Mn 108 Mn 109 Mn 110 Mn 111 Mn 112 Mn 113 Mn 114 Mn 148 F 156 F 157 F 158 Mn 189 Mn 138 F 136 F 137 Mn 133 Mn 134 F 135 F 566 F 567 F, Pb, Cu, Ag 568 F 572 F, Pb, Zn 573 ca 530 F 191 F 569 F 570 ca 571 ca 422 ca 193 ca 574 F 576 F 578 F 579 F 580 ca 162 ca 163 F, Pb, Zn 477 Pb, Zn, V, Ag 556 Pb, Zn, V, Ag 557 Pb, Zn, V, Ag 558 Pb, Zn, V, Ag 559 Pb, Zn, V, Ag 560 Pb, Zn, V, Ag 561 Pb, Zn, V, Ag 562 Pb, Zn 563 F, Zn, Pb 565 F 501 F 500 F 502 Zn, Ag, Pb 494 Zn, Ag, Pb 495 Zn, Ag, Pb 499 Zn, Ag, Pb 496 Zn, Ag 498 Zn, Ag 497

ca 202 Sf 203 Sf 204 Fe 205 Au 206 ca 207 ca 208 ca 209 ca 210 ca 211 ca 212 ca 213 ca 214 ca 215 ca 216 ca 217 ca 218 ca 219 ca 220 ca 221 ca 222 ca 223 ca 224 ca 225 ca 226 ca 227 ca 228 ca 229 ca 230 ca 231 ca 232 ca 233 ca 234 ca 235 ca 236 ca 237 ca 238 ca 239 ca 240 ca 241 ca 242 ca 243 ca 244 ca 245 ca 246 ca 247 ca 248 ca 249 ca 250

Mn 99 Mn 100 Mn 101 Mn 102 Mn 103 Mn 104 Mn 105 Mn 160 Mn 106 Mn 158 F 126 F 128 F 116 F 115 F 127 F 129 F 130 F 123 F 117 F 120 F 119 F 121 F 122 F 125 F 124 F 159 F 118 F 131 F 132 F 133 Pb 149 F 140 F 138 F 141 F 142 F 143 F 144 F 150 F Zn 152 F 155 F 154 F 151 F 153 F 135 F 134 F 136 F 137 Zn, Pb, Cu 139 F 145 F 146 F 147 Mn 107 Mn 108 Mn 109 Mn 110 Mn 111 Mn 112 Mn 113 Mn 114 Mn 148 F 156 F 157 F 158 Mn 189 Mn 138 F 136 F 137 Mn 133 Mn 134 F 135 F 566 F 567 F, Pb, Cu, Ag 568 F 572 F, Pb, Zn 573 ca 530 F 191 F 569 F 570 ca 571 ca 422 ca 193 ca 574 F 576 F 578 F 579 F 580 ca 162 ca 163 F, Pb, Zn 477 Pb, Zn, V, Ag 556 Pb, Zn, V, Ag 557 Pb, Zn, V, Ag 558 Pb, Zn, V, Ag 559 Pb, Zn, V, Ag 560 Pb, Zn, V, Ag 561 Pb, Zn, V, Ag 562 Pb, Zn 563 F, Zn, Pb 565 F 501 F 500 F 502 Zn, Ag, Pb 494 Zn, Ag, Pb 495 Zn, Ag, Pb 499 Zn, Ag, Pb 496 Zn, Ag 498 Zn, Ag 497

Pb 92 Pb 95 Pb 96 Pb 94 Pb 97 ca 98 cc 90 F 91 cc 92

Pb 82 Pb 84 Pb 89 Pb, Cu 87 Pb, Cu 76 Pb 75 Pb 78 Pb 79 Pb 80 Pb 81 Pb 85 Pb 83 Pb 86 Pb 88 Pb 81

1 0 10 20 30 40 50 60 70 80 90 100 km

1:1.000.000

PROJETO BAMBUÍ
FASE PRELIMINAR

Ouvidenas Mineração
Geologia Econômica

FOLHA 2

5

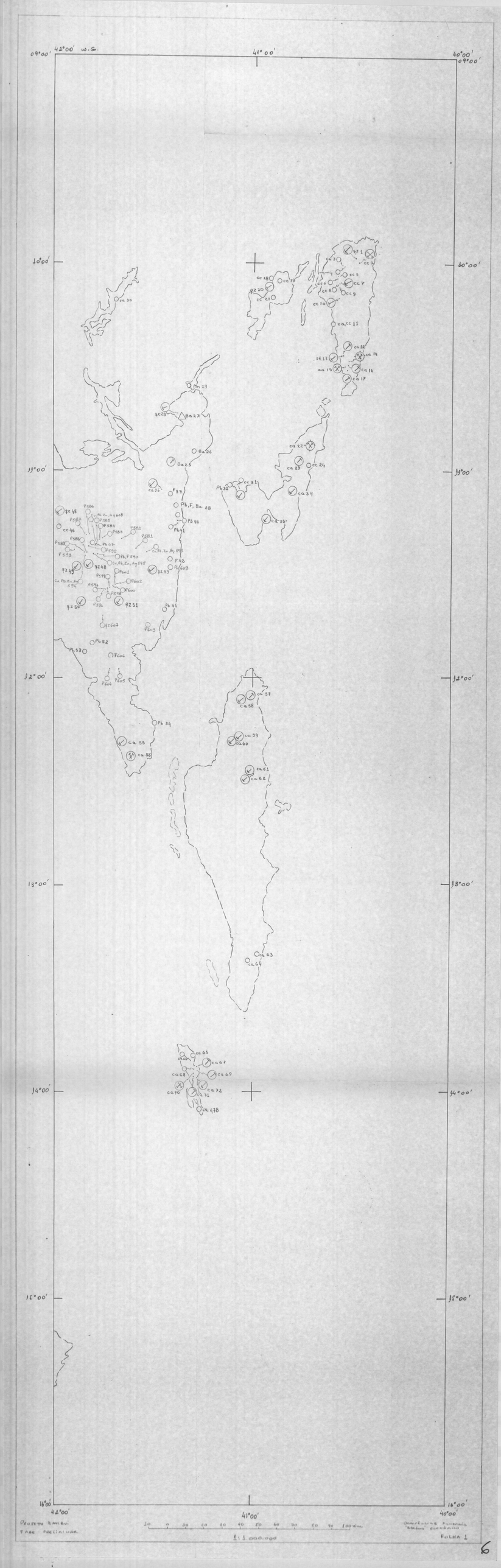
09°00'
42°00' W.G.
41°00'
40°00'
10°00'
11°00'
12°00'
13°00'
14°00'
15°00'
16°00'
Mn 29
Ba 27
Ba 26
Ba 25
Pb,F, Ba 28
Pb 40
Pb 41
F 42
Pb 44
Pb 52
Pb 53
Pb 54
ca 55
ca 56
ca 57
ca 58
ca 59
ca 60
ca 61
ca 62
ca 63
ca 64
ca 65
ca 67
ca 68
ca 69
ca 70
ca 71
ca 72
ca 478
cc 18
cc 19
cc 20
cc 21
cc 3
cc 4
cc 5
cc 7
cc 8
cc 9
cc 10
ca cc 11
ca 12
ca 14
ca 15
ca 16
ca 17
ca 22
ca 23
cc 24
Pb 32
cc 31
ca 34
ca 35
ca 39
Pb,F 590
Pb,F 595
Pb 591
F 609
F 603
F 600
F 602
F 604
F 605
F 606
F 607
F 583
F 584
F 585
F 586
F 588
F 589
F 582
F 581
F 593
F 594
cc 46
ca Pb,Zn,Ag 596
ca Pb,Zn,Ag 597
Zn, Pb 587
Zn, Pb 592
Cu, Pb, Zn, Ag 598
Zn, Pb, Ba 599
Pb 591
Pb 590
Pb 595
Pb 596
Pb 597
Pb 598
Pb 599
Pb 600
Pb 601
Pb 602
Pb 603
Pb 604
Pb 605
Pb 606
Pb 607
Pb 608
Pb 609
Pb 610
Pb 611
Pb 612
Pb 613
Pb 614
Pb