MINISTÉRIO DAS MINAS E ENERGIA
DEPARTAMENTO NACIONAL DA PRODUÇÃO MINERAL
CONVÊNIO DNPM-CPRM

PROJETO LEVANTAMENTO GRAVIMÉTRICO NO ESTADO DA BAHIA

RELATÓRIO FINAL

ANEXOS

VOLUME II

Raymundo A.A. Dias Gomes
Antônio Carlos Motta

I96
PHL
013292
2007
SUREMI
SEDOTE
CPRM
ARQUIVO TÉCNICO
Relatório n.º 962
N.º de volumes: 5 V.: 2-5

C P R M

COMPANHIA DE PESQUISA DE RECURSOS MINERAIS
SUPERINTENDÊNCIA REGIONAL DE SALVADOR

1980

PROJETO LEVANTAMENTO GRAVIMÉTRICO NO ESTADO DA BAHIA

COORDENAÇÃO TÉCNICA

Inácio de Medeiros Delgado (Geólogo – Coremi/SA)
Ricardo Moacyr de Vasconcelos (Geofísico - Digeof/Rio)

SUPERVISÃO TÉCNICA

Antônio Carlos Motta (Geofísico – Divpec/SA)

EQUIPE EXECUTORA

Raymundo A. A. Dias Gomes	(Geólogo – Chefe do Projeto)
Paulo José P. Gomes	(Eng. de Minas)
Paulo Eduardo L. da Silva	(Geólogo)
Wilson Moreira da Silva	(Topógrafo)
Tânia Mára M. V. Martins	(Téc. Geologia)

COLABORAÇÃO ESPECIAL

Inácio de Medeiros Delgado	(Geólogo — Coremi/SA)
Augusto J. Pedreira	(Geólogo — Divgeo/SA)
Luiz Peixoto de Siqueira	(Geólogo — Divgec/SA)
Moysés Bentes	(Geofísico – Digeof/ Rio)
Evandro Claret dos Santos	(Analista — Sepro/Rio)

COMPANHIA DE PESQUISA DE RECURSOS MINERAIS
SUPERINTENDÊNCIA REGIONAL DE SALVADOR

1980

PROJETO LEVANTAMENTO GRAVIMÉTRICO NO ESTADO DA BAHIA

RELATÓRIO FINAL

ÍNDICE DOS VOLUMES

VOLUME I — TEXTO

ANEXOS: I - MAPA DE LOCALIZAÇÃO DAS ESTAÇÕES DE CAMPO

II - MAPA DE AJUSTAMENTO DA REDE DE BASES PELO PROCESSO DE REITERAÇÃO

III - MAPA BOUGUER DO ESTADO DA BAHIA AO MILIONÉSIMO

IV - MAPA BOUGUER DO ESTADO DA BAHIA AO MILIONÉSIMO INTERPRETADO

V - RELAÇÃO DAS ESTAÇÕES E ORIGEM DAS ALTITUDES

VOLUME II — ANEXOS: VI - TABELA DOS DADOS

VII - MAPA BOUGUER AO MILIONÉSIMO FOLHA SALVADOR

VIII - MAPA BOUGUER AO MILIONÉSIMO FOLHA ARACAJU

IX - MAPA BOUGUER AO MILIONÉSIMO FOLHA BRASILIA

X - MAPA BOUGUER AO MILIONÉSIMO FOLHA RIO SÃO FRANCISCO

XI - MAPA BOUGUER DO ESTADO DA BAHIA AO MILIONÉSIMO INTEGRADO COM GEOLOGIA

XII - MAPA RESIDUAL DO ESTADO DA BAHIA AO MILIONÉSIMO

VOLUME III — ANEXOS: MAPAS BOUGUER NA ESCALA DE 1:250.000
FOLHAS: PAULO AFONSO (SC. 24-X-C); JEREMOABO (SC. 24-Z-A); CIPÓ (SC.24-Z-C); ALAGOINHAS (SD. 24-X-A); JAGUARIPE (SD.24-X-C); MARAÚ (SD.24-Z-A); CANAVIEIRAS (SD. 24-Z-C); UAUÁ (SC.24-V-D); SENHOR DO BONFIM (SC.24-Y-B); SERRINHA (SC. 24-Y-D); ITABERABA (SD.24-V-B); JEQUIÉ (SD.24-V-D); ILHÉUS (SD. 24-Y-B); ITAPETINGA (SD. 24-Y-D); MONTE PASCOAL (SE. 24-V-B); CARAVELAS (SE. 24-V-D); MUCURI (SE. 24-Y-D); PETROLINA (SC.24-V-C).

VOLUME IV — ANEXOS: MAPAS BOUGUER NA ESCALA DE 1:250.000
FOLHAS: UPAMIRIM (SC.24-Y-A); MORRO DO CHAPÉU (SC. 24-Y-C); ANDARAÍ (SD. 24-V-A); RIO DE CONTAS (SD.24-V-C); VITORIA DA CONQUISTA (SD.24-Y-A); RIO PARDO (SD. 24-Y-C); SÃO JOÃO DO PIAUÍ (SC.23-X-B); SÃO RAIMUNDO NONATO (SC. 23-X-D); XIQUE-XIQUE (SC. 23-Z-B); BARRA (SC. 23-Z-D); PARATINGA (SD.23-X-B); BOM JESUS DA LAPA (SD. 23-X-D); GUANAMBI (SD. 23-Z-B); BOM JESUS (SC. 23-X-C); PARNAGUÁ (SC. 23-Z-A); IBIPETUBA (SC. 23-Z-C); BARREIRAS (SD. 23-X-A); SANTA MARIA DA VITÓRIA (SD. 23-X-C).

VOLUME V — ANEXOS: MAPAS BOUGUER NA ESCALA DE 1:250.000
FOLHAS: CARINHANHA (SD. 23-Z-A); ITAJUÍ (SC.23-Y-D); TAGUATINGA (SD. 23-V-B); SÃO DOMINGOS (SD. 23-V-D); CAVALCANTE (SD. 23-V-C).

CPRM

ANEXO VI

TABELAS DOS DADOS

Nº do Estação	COORDENADAS LONGITUDE	COORDENADAS LATITUDE	ALTITUDE METROS	CORREÇÃO A B (MGAL)	GRAVIDADE OBSERVADA 978000+ MGAL	CORREÇÃO DE TERRENO (MGAL)	GRAVIDADE TÉORICA 978.000+ MGAL	VALOR BOUGUER (MGAL)
03	38°57'45"	12°15'05"	234,56	46,86	212,97	–	280,88	– 21,05
04	–	–	–	–	210,56	–	–	–
176	38°58'45"	12°01'00"	325,89	65,11	189,09	0,54	272,25	– 17,51
545	38°52'25"	12°20'50"	196,18	39,19	219,99	–	284,45	– 25,27
546	38°57'10"	12°25'25"	234,80	46,91	219,96	–	287,44	– 20,57
547	38°59'55"	12°30'15"	227,39	45,43	224,91	0,23	290,44	– 19,87
548	38°58'13"	12°36'00"	8,18	1,63	269,10	0,92	294,10	– 22,45
709	38°45'00"	12°14'05"	216,45	43,24	209,96	–	280,26	– 27,06
710	38°45'45"	12°02'10"	265,79	53,10	182,81	–	273,02	– 37,11
723	38°26'00"	12°08'36"	134,71	26,91	180,17	0,14	276,85	– 69,63
724	38°29'50"	12°05'25"	183,80	36,72	185,63	0,19	275,01	– 52,47
725	38°37'28"	12°00'40"	320,70	64,07	171,17	–	272,10	– 36,86
726	38°52'07"	12°01'07"	267,70	53,48	193,84	–	272,25	– 24,93
727	38°22'35"	12°14'50"	140,10	27,99	211,80	0,13	280,72	– 40,80
737	38°22'48"	12°21'04"	74,89	14,96	238,92	0,47	284,61	– 30,26
738	38°29'45"	12°30'43"	57,47	11,48	241,04	0,15	290,76	– 38,09
1261	38°47'40"	12°20'45"	205,00	40,96	219,90	–	284,45	– 23,59
1262	38°43'30"	12°11'28"	235,00	46,95	191,23	–	278,70	– 40,52
1263	38°34'15"	12°11'47"	200,00	39,96	203,71	–	278,86	– 35,19
1264	38°37'30"	12°17'05"	121,00	24,17	226,41	–	282,12	– 31,54
1265	38°37'30"	12°23'15"	95,00	18,98	226,48	–	286,03	– 40,57
1266	38°54'05"	12°12'55"	234,00	46,75	201,43	–	279,63	– 31,45

Companhia de Pesquisa de Recursos Minerais — CPRM
Superintendência Regional de Salvador
Convênio DNPM–CPRM

DADOS DO LEVANTAMENTO GRAVIMÉTRICO

FOLHA DE ALAGOINHAS

PROJETO LEVANTAMENTO GRAVIMÉTRICO NO ESTADO DA BAHIA

ANO: 1979

TABELA: I

Nº da Estação	COORDENADAS LONGITUDE	COORDENADAS LATITUDE	ALTITUDE METROS	CORREÇÃO A B (MGAL)	GRAVIDADE OBSERVADA 978000+ MGAL	CORREÇÃO DE TERRENO (MGAL)	GRAVIDADE TÉORICA 978.000+ MGAL	VALOR BOUGUER (MGAL)
20	40°37'10"	12°26'50"	529,22	105,73	127,45	0,49	288,21	- 54,54
21	40°50'25"	12°25'55"	531,12	106,11	114,48	0,27	287,76	- 66,90
22	41°12'35"	12°30'12"	360,17	71,96	131,67	0,44	290,44	- 86,37
23	41°23'13"	12°33'40"	394,58	78,83	123,73	2,98	292,67	- 87,13
24	41°10'00"	12°17'15"	465,00	92,90	109,32	0,24	282,27	- 79,81
25	41°05'50"	12°05'00"	530,00	105,89	95,56	0,25	274,70	- 73,00
26	41°10'13"	12°38'50"	512,00	102,29	111,43	0,04	295,85	- 82,09
27	41°19'30"	12°48'21"	405,07	80,93	128,14	2,58	301,97	- 90,32
28	41°18'05"	12°56'08"	932,02	186,21	35,99	1,05	307,18	- 83,93
55	40°37'04"	12°39'50"	322,00	64,33	173,81	0,14	296,49	- 58,21
56	40°34'05"	12°46'38"	360,00	71,92	172,86	0,42	301,00	- 55,80
57	40°52'48"	12°50'39"	663,00	132,46	98,83	3,57	303,59	- 68,73
58	40°56'01"	12°38'01"	600,00	119,87	100,59	0,38	295,37	- 74,53
59	41°05'35"	12°30'07"	585,00	116,88	93,71	0,53	290,28	- 79,16
60	41°01'10"	12°37'10"	560,00	111,88	103,29	0,18	294,90	- 79,55
61	41°04'08"	12°50'17"	400,00	79,92	144,70	0,33	303,27	- 78,32
62	41°12'45"	12°55'52"	467,00	93,30	129,15	0,49	306,85	- 83,91
63	41°01'45"	12°58'15"	545,00	108,89	120,47	0,39	308,49	- 78,74
77	41°32'34"	12°45'25"	960,00	191,80	8,57	1,56	300,04	- 98,11
78	41°34'04"	12°38'22"	1164,00	232,56	-27,55	0,52	295,53	- 90,00
79	41°34'40"	12°31'05"	680,00	135,86	57,27	2,52	290,91	- 95,26
80	41°46'20"	12°25'37"	836,92	167,21	26,33	0,51	287,45	- 93,40
81	41°38'40"	12°27'27"	718,01	143,45	48,56	0,67	288,70	- 96,02
82	41°29'30"	12°26'10"	752,87	150,42	49,33	1,02	287,92	- 87,15
83	41°21'35"	12°28'45"	507,14	101,32	93,15	0,72	289,49	- 94,30
84	41°56'32"	12°24'00"	1013,36	202,46	-14,00	0,19	286,50	- 97,85
145	41°35'40"	12°18'50"	711,00	142,05	53,93	0,04	283,21	- 87,19
146	41°39'00"	12°05'22"	820,00	163,83	23,48	0,02	274,86	- 87,53
152	41°49'45"	12°42'40"	955,00	190,80	17,82	0,36	298,42	- 89,44
153	41°50'30"	12°51'25"	1098,00	219,37	-0,82	0,87	303,92	- 84,50

Companhia de Pesquisa de Recursos Minerais — CPRM
Superintendência Regional de Salvador
Convênio DNPM-CPRM

DADOS DO LEVANTAMENTO GRAVIMÉTRICO

FOLHA DE ANDARAI

PROJETO LEVANTAMENTO GRAVIMÉTRICO NO ESTADO DA BAHIA

ANO: 1979

TABELA: II

Nº do Estação	COORDENADAS LONGITUDE	COORDENADAS LATITUDE	ALTITUDE METROS	CORREÇÃO A B (MGAL)	GRAVIDADE OBSERVADA 978000+ MGAL	CORREÇÃO DE TERRENO (MGAL)	GRAVIDADE TÉORICA 978.000+ MGAL	VALOR BOUGUER (MGAL)
157	40°57'15"	12°08'30"	707,00	141,25	61,28	0,10	276,85	- 74,22
158	40°47'45"	12°14'00"	592,00	118,28	93,53	0,13	280,26	- 68,32
159	40°39'50"	12°12'12"	475,00	94,90	121,73	0,17	279,17	- 62,37
179	41°54'40"	12°31'00"	1015,00	202,79	-6,53	0,42	290,91	- 94,23
207	41°44'20"	12°14'00"	775,00	154,84	23,61	1,01	280,26	-100,80
208	41°37'00"	12°12'35"	753,00	150,44	41,95	0,01	279,32	- 86,92
209	41°43'40"	12°07'00"	802,00	160,23	5,88	0,41	275,93	-109,41
964	40°43'55"	12°26'35"	555,00	110,88	113,93	0,17	288,07	- 63,09
965	40°58'55"	12°27'35"	622,50	124,37	85,58	0,32	288,70	- 78,43
966	40°54'20"	12°21'20"	615,00	122,87	92,64	0,48	284,77	- 68,78
967	40°58'45"	12°16'15"	655,00	130,86	74,55	0,16	281,65	- 76,08
968	40°44'35"	12°19'50"	437,00	87,31	132,86	1,14	283,83	- 62,52
969	40°37'45"	12°19'05"	390,00	77,92	146,65	0,76	283,36	- 58,03
970	40°49'15"	12°02'50"	735,00	146,85	53,87	0,16	273,31	- 72,43
971	40°58'12"	12°02'30"	635,00	126,87	73,78	0,08	273,17	- 72,44
972	41°12'14"	12°11'56"	522,50	104,39	94,64	0,37	279,01	- 79,61
973	41°03'30"	12°17'00"	560,00	111,88	91,81	0,19	282,12	- 78,24
974	41°05'55"	12°28'15"	512,00	102,29	106,45	0,34	289,18	- 80,10
975	40°34'00"	12°07'10"	415,00	82,91	128,80	1,54	276,08	- 62,83
976	40°43'15"	12°05'45"	562,50	112,38	96,00	0,74	275,16	- 66,04
977	41°08'43"	12°23'28"	456,00	91,10	113,76	0,11	286,19	- 81,22
1327	40°43'05"	12°57'15"	320,00	63,93	180,24	0,26	307,83	- 63,40
1328	40°31'12"	12°52'40"	295,00	58,94	196,78	0,50	304,90	-48,68
1329	40°32'12"	12°32'30"	389,00	77,72	159,06	0,32	291,87	-54,77
1330	40°49'12"	12°38'11"	590,00	117,88	109,46	0,71	295,54	-67,49
1331	40°48'41"	12°44'35"	620,00	123,87	111,59	0,51	299,55	-63,58
1332	40°55'45"	12°56'50"	360,00	71,92	166,19	0,75	307,51	-68,65
1333	40°45'55"	12°31'25"	560,00	111,88	114,71	0,62	291,23	-64,02
1334	40°57'22"	12°31'54"	640,00	127,87	91,30	0,50	291,55	-71,88
1335	40°01'41"	12°42'18"	480,00	95,90	116,14	0,42	298,10	-85,64

Companhia de Pesquisa de Recursos Minerais — CPRM
Superintendência Regional de Salvador
Convênio DNPM-CPRM

DADOS DO LEVANTAMENTO GRAVIMÉTRICO

FOLHA DE ANDARAI

PROJETO LEVANTAMENTO GRAVIMÉTRICO NO ESTADO DA BAHIA

ANO: 1979

TABELA: II cont.

Nº da Estação	COORDENADAS		ALTITUDE METROS	CORREÇÃO A B (MGAL)	GRAVIDADE OBSERVADA 978000+ MGAL	CORREÇÃO DE TERRENO (MGAL)	GRAVIDADE TEÓRICA 978.000+ MGAL	VALOR BOUGUER (MGAL)
	LONGITUDE	LATITUDE						
1336	40°59'10"	12°48'20"	495,00	98,90	127,75	0,54	301,97	- 74,78
1337	41°09'09"	12°46'20"	320,00	63,93	155,40	0,70	300,68	- 80,65
1338	41°18'45"	12°36'41"	360,00	71,92	128,87	0,37	294,58	- 93,42
1339	41°01'50"	12°21'45"	609,00	121,67	84,68	0,30	285,08	- 78,43
1340	41°16'45"	12°19'31"	720,00	143,85	40,20	0,49	283,67	- 99,13
1341	41°29'10"	12°56'05"	1040,00	207,78	10,22	0,83	307,02	- 88,19
1342	41°36'43"	12°57'50"	1160,00	231,76	1,71	0,67	308,16	- 74,02
1343	41°40'00"	12°51'00"	1280,00	255,73	-13,83	0,53	303,75	- 61,32
1363	41°27'30"	12°06'00"	960,00	191,80	- 7,67	0,54	275,32	- 90,65
1364	41°15'48"	12°06'18"	990,00	197,79	24,76	1,50	275,47	- 51,42
1365	41°30'06"	12°13'41"	680,00	135,86	48,34	0,90	280,10	- 95,00
1366	41°27'49"	12°15'19"	1000,00	199,79	-1,76	0,91	281,03	- 82,09
1367	41°59'02"	12°17'06"	1000,00	199,79	-25,43	0,45	282,12	-107,31
1368	41°51'31"	12°17'28"	1080,00	215,77	-23,05	0,56	282,43	- 89,15
1369	41°54'55"	12°04'48"	1040,00	207,78	-35,33	0,30	274,55	-101,80
1370	41°52'08"	12°35'44"	1030,00	205,78	-12,57	0,62	293,94	-100,11
1371	41°41'47"	12°36'35"	880,00	175,82	24,68	0,51	294,42	- 93,01
1372	41°59'13"	12°40'25"	1120,00	223,76	-11,77	0,45	296,97	- 84,53
1373	41°57'54"	12°47'30"	1240,00	247,74	-33,79	0,53	301,49	- 87,01
1374	41°49'10"	12°57'14"	1157,00	231,16	-8,30	0,45	307,83	- 84,52
1375	41°55'20"	12°56'37"	1200,00	239,75	-21,44	0,57	307,35	- 88,47

Companhia de Pesquisa de Recursos Minerais — CPRM
Superintendência Regional de Salvador
Convênio DNPM—CPRM

DADOS DO LEVANTAMENTO GRAVIMÉTRICO

FOLHA DE ANDARAI

PROJETO LEVANTAMENTO GRAVIMÉTRICO NO ESTADO DA BAHIA

ANO: 1979

TABELA: II concl.

Nº do Estação	COORDENADAS		ALTITUDE METROS	CORREÇÃO A B (MGAL)	GRAVIDADE OBSERVADA 978000+ MGAL	CORREÇÃO DE TERRENO (MGAL)	GRAVIDADE TÉORICA 978.000+ MGAL	VALOR BOUGUER (MGAL)
	LONGITUDE	LATITUDE						
91	42°41'45"	11°52'45"	738,01	147,45	24,65	0,21	267,25	- 94,94
92	42°36'25"	11°50'20"	739,36	147,72	22,21	0,85	265,74	- 94,96
97	42°42'15"	11°41'00"	741,85	148,21	25,63	0,58	260,20	- 85,78
98	42°44'42"	11°33'40"	824,28	164,68	11,17	0,85	255,92	- 79,22
99	42°41'15"	11°26'40"	887,06	177,23	+0,21	0,56	251,77	- 73,77
100	42°40'00"	11°18'15"	927,63	185,33	-10,36	0,58	246,89	- 71,34
101	42°43'20"	11°11'10"	602,20	120,31	45,68	1,76	242,88	- 75,13
102	42°42'30"	11°01'03"	551,60	110,20	51,25	0,84	237,07	- 74,78
114	42°11'15"	11°04'32"	561,55	112,19	30,39	0,05	239,05	- 96,42
115	42°18'25"	11°03'35"	459,15	91,73	59,20	0,01	238,49	- 87,55
117	42°00'20"	11°01'20"	695,00	138,85	-4,19	2,00	237,21	-100,55
183	43°17'55"	11°51'20"	414,00	82,71	109,91	0,01	266,39	- 73,76
184	43°17'40"	11°42'05"	411,00	82,11	102,67	0	260,80	- 76,02
185	43°15'27"	11°31'20"	409,00	81,71	97,73	0	254,50	- 75,06
186	43°10'00"	11°24'50"	413,00	82,51	87,49	0	250,71	- 80,71
187	43°06'55"	11°16'23"	406,00	81,11	83,73	0	245,89	- 81,05
188	43°00'40"	11°06'20"	399,00	79,72	88,28	0	240,09	- 72,09
203	42°03'48"	11°09'35"	715,00	142,85	-1,36	0,13	241,88	-100,26
204	42°23'55"	11°00'35"	448,00	89,51	60,53	0,08	236,79	- 86,67
205	42°21'00"	11°13'40"	450,00	89,91	55,06	1,19	244,26	- 98,10
826	42°08'24"	11°58'00"	1026,00	204,98	-35,09	0,90	270,42	- 99,63
827	42°01'16"	11°58'15"	738,00	147,44	19,79	1,03	270,58	-102,32
828	42°04'48"	11°52'00"	732,00	146,25	13,43	0,31	266,79	-106,80
829	42°11'35"	11°48'30"	750,00	149,84	9,14	1,06	264,68	-104,64
830	42°09'05"	11°40'20"	630,00	125,86	26,85	0,78	259,75	-106,26
831	42°10'50"	10°01'40"	530,00	105,89	34,13	0,30	237,50	- 97,18
832	42°17'54"	11°20'30"	475,00	94,90	52,41	0,34	248,19	-100,54
833	42°19'00"	11°26'10"	480,00	95,90	50,09	0,50	251,53	-105,04
835	42°12'48"	11°30'14"	520,00	103,89	40,25	0,93	253,86	-108,79
836	42°03'42"	11°31'40"	728,00	145,45	7,00	0,81	254,74	-101,48

Companhia de Pesquisa de Recursos Minerais — CPRM
Superintendência Regional de Salvador
Convênio DNPM-CPRM

DADOS DO LEVANTAMENTO GRAVIMÉTRICO

FOLHA DE BARRA

PROJETO LEVANTAMENTO GRAVIMÉTRICO NO ESTADO DA BAHIA

ANO: 1979

TABELA: III

Nº da Estação	COORDENADAS LONGITUDE	COORDENADAS LATITUDE	ALTITUDE METROS	CORREÇÃO A B (MGAL)	GRAVIDADE OBSERVADA 978000+ MGAL	CORREÇÃO DE TERRENO (MGAL)	GRAVIDADE TÉORICA 978.000+ MGAL	VALOR BOUGUER (MGAL)
842	42°08'10"	11°20'10"	585,00	116,88	20,93	0,83	248,04	-109,40
843	42°10'05"	11°14'40"	475,00	94,90	40,78	0,53	244,89	-108,68
844	42°13'35"	11°10'35"	480,00	95,90	45,55	0,19	242,45	-100,81
845	42°21'30"	11°07'15"	425,00	84,91	64,43	0,21	240,61	- 91,06
846	42°05'16"	11°24'23"	575,00	114,88	26,68	0,78	250,51	-108,17
848	42°20'17"	11°33'00"	538,00	107,49	42,80	2,23	255,48	-102,96
849	42°21'05"	11°39'05"	590,00	117,88	33,60	1,96	259,02	-105,58
850	42°22'15"	11°45'45"	680,00	135,86	30,77	1,26	263,04	- 95,15
851	42°27'53"	11°50'07"	785,00	156,84	1,21	2,06	265,58	-105,47
852	42°34'20"	11°42'28"	798,00	159,43	5,00	0,91	261,10	- 95,76
853	42°32'45"	11°33'12"	1100,00	219,77	-52,73	0,83	255,63	- 87,76
854	42°38'45"	11°32'45"	940,00	187,80	-19,84	0,32	255,33	- 87,05
855	42°32'03"	11°56'00"	895,00	178,81	4,07	0,72	269,21	- 85,61
941	43°22'31"	11°51'45"	424,41	84,79	115,67	0,12	266,64	- 66,06
942	43°21'35"	11°45'20"	435,89	87,09	108,36	0	262,74	- 67,29
943	43°23'20"	11°39'35"	415,57	83,03	110,08	0	259,31	- 66,20
944	43°19'15"	11°34'28"	412,29	82,37	103,69	0	256,36	- 70,30
945	43°16'18"	11°27'31"	407,08	81,33	95,27	0,01	252,26	- 75,65
946	43°13'50"	11°18'12"	407,33	81,38	87,37	0,06	246,89	- 78,08
947	43°11'25"	11°12'20"	406,21	81,16	82,05	0	243,45	- 80,24
948	43°09'13"	11°07'50"	406,90	81,29	82,40	0	240,89	- 77,20
1512	43°08'55"	11°06'05"	402,86	80,49	79,34	0	239,90	- 80,07
1513	43°20'25"	11°00'45"	410,00	81,91	72,46	0,17	236,93	- 82,39
1514	43°19'40"	11°06'50"	410,00	81,91	77,06	0,08	240,32	- 81,27
1515	43°27'40"	11°09'25"	411,00	82,11	85,78	0,03	241,88	- 73,96
1656	43°04'40"	11°55'10"	432,00	86,31	112,92	0,12	268,75	- 69,40
1657	43°10'45"	11°47'55"	420,00	83,91	112,58	0,11	264,38	- 67,78
1658	42°58'30"	11°43'40"	435,00	86,91	96,30	0,10	261,84	- 78,53
1659	42°55'25"	11°36'40"	495,00	98,90	81,69	0,91	257,68	- 76,18
1660	42°56'30"	11°32'50"	443,00	88,51	92,97	0,35	255,33	- 73,50

Companhia de Pesquisa de Recursos Minerais — CPRM
Superintendência Regional de Salvador
Convênio DNPM-CPRM

DADOS DO LEVANTAMENTO GRAVIMÉTRICO

FOLHA DE BARRA

PROJETO LEVANTAMENTO GRAVIMÉTRICO NO ESTADO DA BAHIA

ANO: 1979

TABELA: III cont.

Nº da Estação	COORDENADAS		ALTITUDE METROS	CORREÇÃO A B (MGAL)	GRAVIDADE OBSERVADA 978000+ MGAL	CORREÇÃO DE TERRENO (MGAL)	GRAVIDADE TÉORICA 978.000+ MGAL	VALOR BOUGUER (MGAL)
	LONGITUDE	LATITUDE						
1661	42°49'40"	11°45'00"	475,00	94,90	86,71	1,50	262,59	- 79,48
1748	42°32'35"	11°02'03"	548,00	109,48	53,17	1,01	237,64	- 73,98
1892	42°50'13"	11°58'29"	450,00	89,91	92,41	1,15	270,73	- 87,26

Companhia de Pesquisa de Recursos Minerais — CPRM
Superintendência Regional de Salvador
Convênio DNPM-CPRM

DADOS DO LEVANTAMENTO GRAVIMÉTRICO

FOLHA DE BARRA

PROJETO LEVANTAMENTO GRAVIMÉTRICO NO ESTADO DA BAHIA

ANO: 1979

TABELA: III concl.

Nº da Estação	COORDENADAS		ALTITUDE METROS	CORREÇÃO A B (MGAL)	GRAVIDADE OBSERVADA 978000+ MGAL	CORREÇÃO DE TERRENO (MGAL)	GRAVIDADE TÉORICA 978.000+ MGAL	VALOR BOUGUER (MGAL)
	LONGITUDE	LATITUDE						
892	43°33'17"	12°12'53"	470,30	93,96	104,60	0,01	279,63	- 81,06
893	43°42'40"	12°11'40"	492,98	98,49	99,40	0,22	278,86	- 80,75
894	43°49'35"	12°13'15"	566,29	113,14	80,34	1,67	279,80	- 84,65
895	-	-	-	-	76,36	-	-	-
896	44°32'10"	12°18'25"	670,00	133,85	70,55	0,05	283,05	- 78,60
897	43°57'37"	12°13'33"	858,39	171,50	28,61	0,09	279,95	- 79,75
898	44°04'15"	12°13'25"	765,08	152,86	47,50	0,10	279,95	- 79,49
899	44°14'25"	12°13'15"	801,00	160,03	35,62	0,05	279,79	- 84,09
900	44°25'00"	12°13'55"	690,85	138,02	60,26	0,08	280,26	- 81,90
901	44°34'40"	12°09'50"	773,84	154,61	35,60	0,01	277,62	- 87,40
902	44°43'02"	12°08'32"	744,64	148,77	42,40	0,10	276,85	- 85,58
903	44°51'20"	12°09'40"	701,07	140,07	58,99	0,67	283,83	- 84,10
904	44°59'52"	12°08'45"	452,22	90,35	120,11	0,41	277,00	- 66,13
915	44°58'35"	12°21'45"	497,00	99,30	115,73	0,60	285,08	- 69,45
917	44°51'42"	12°19'00"	625,00	124,87	81,64	0,06	283,36	- 76,79
918	44°43'40"	12°23'05"	697,00	139,25	68,81	0,01	285,87	- 77,80
919	44°37'17"	12°26'23"	705,00	140,85	72,67	0	288,07	- 74,55
920	44°31'15"	12°24'25"	715,00	142,85	74,50	0	286,82	- 69,47
921	44°56'42"	12°00'10"	430,00	85,91	109,75	0,13	271,79	- 76,00
930	44°50'55"	12°02'30"	480,00	95,90	93,42	0,16	273,17	- 83,69
931	44°41'37"	12°00'25"	465,00	92,90	88,46	0,09	272,10	- 90,65
937	43°48'50"	12°22'45"	480,00	95,90	115,89	0,85	285,72	- 73,08
938	43°58'00"	12°29'00"	523,00	104,49	103,36	0,62	289,65	- 81,18
939	43°57'04"	12°45'43"	513,00	102,50	121,47	0,14	300,35	- 76,24
1429	44°35'40"	12°52'07"	718,00	143,45	88,44	0,23	304,41	- 72,29
1430	44°32'41"	12°35'50"	756,00	151,04	71,00	0	293,94	- 71,90
1431	44°34'57"	12°31'18"	775,00	154,84	66,30	0	291,07	- 69,93
1432	44°43'30"	12°36'27"	757,00	151,24	72,04	0	294,42	- 71,14
1532	44°27'53"	12°03'53"	510,00	101,89	85,59	0,51	274,09	- 86,10
1533	44°15'32"	12°01'40"	478,00	95,50	91,92	0,17	272,71	- 85,12

Companhia de Pesquisa de Recursos Minerais — CPRM
Superintendência Regional de Salvador
Convênio DNPM-CPRM

DADOS DO LEVANTAMENTO GRAVIMÉTRICO

FOLHA DE BARREIRAS

PROJETO LEVANTAMENTO GRAVIMÉTRICO NO ESTADO DA BAHIA

ANO: 1979

TABELA: IV

Nº do Estação	COORDENADAS		ALTITUDE METROS	CORREÇÃO A B (MGAL)	GRAVIDADE OBSERVADA 978000+ MGAL	CORREÇÃO DE TERRENO (MGAL)	GRAVIDADE TÉORICA 978.000+ MGAL	VALOR BOUGUER (MGAL)
	LONGITUDE	LATITUDE						
1536	43°33'00"	12°03'56"	438,00	87,51	104,22	0,05	274,09	- 82,31
1537	43°38'40"	12°00'40"	454,00	90,70	93,22	0,05	272,10	- 88,13
1553	43°33'25"	12°18'35"	460,00	91,90	111,35	0	283,05	- 79,80
1554	44°00'25"	12°42'20"	532,00	106,29	110,11	0,11	298,10	- 81,59
1555	44°03'00"	12°59'00"	536,20	107,13	128,50	0,13	308,98	- 73,22
1556	44°10'05"	12°55'45"	684,97	136,85	98,95	0,78	306,86	- 70,28
1557	44°14'25"	12°52'20"	825,87	165,00	54,57	0,08	304,57	- 84,92
1558	44°18'55"	12°46'40"	809,29	161,69	61,44	0	301,00	- 77,87
1559	44°23'52"	12°59'27"	753,08	150,46	66,54	0,08	296,33	- 79,25
1560	44°26'18"	12°32'00"	781,55	156,15	57,64	0	291,55	- 77,76
1561	44°21'05"	12°06'45"	720,00	143,85	51,49	0,18	275,77	- 80,25
1578	44°16'20"	12°21'35"	731,50	146,14	64,29	0,01	284,93	- 74,49
1579	44°10'10"	12°25'30"	745,00	148,84	70,07	0,06	287,44	- 68,47
1580	44°19'10"	12°27'45"	740,00	147,84	60,96	0,02	288,86	- 80,04
1587	43°55'18"	12°21'30"	595,00	118,87	92,11	3,70	284,93	- 70,25
1591	44°09'30"	12°36'15"	765,00	152,84	58,92	0,14	294,26	- 82,36
1592	43°53'55"	12°32'07"	471,00	94,10	116,19	0,07	291,55	- 81,19
1593	43°47'30"	12°36'45"	467,00	93,30	128,28	0	294,58	- 73,00
1594	43°39'35"	12°41'30"	456,00	91,10	135,00	0	297,62	- 71,52
1595	43°32'42"	12°45'23"	442,00	88,31	141,58	0	300,20	- 70,31
1597	43°41'15"	12°51'55"	454,00	90,71	152,22	0	304,41	- 61,48
1636	43°53'15"	12°58'35"	490,00	97,90	136,60	0,06	308,65	- 74,09
1637	43°53'55"	12°51'25"	530,00	105,89	122,28	0,11	304,08	- 75,80
1642	44°16'25"	12°38'55"	761,00	152,04	65,43	0	296,01	- 78,54
1643	44°33'40"	12°43'30"	755,00	150,84	72,45	0	298,90	- 75,61
1644	44°41'40"	12°43'40"	745,00	148,84	76,45	0	299,06	- 73,77
1645	44°50'00"	12°44'20"	745,00	148,84	84,69	0	299,39	- 65,86
1647	44°56'10"	12°46'55"	699,00	139,65	95,37	0,04	301,16	- 66,10
1650	44°56'40"	12°31'45"	628,00	125,47	94,77	0,23	291,39	- 70,92
1651	44°23'15"	12°22'00"	702,00	140,25	67,84	0,05	285,24	- 77,10

Companhia de Pesquisa de Recursos Minerais — CPRM
Superintendência Regional de Salvador
Convênio DNPM-CPRM

DADOS DO LEVANTAMENTO GRAVIMÉTRICO

FOLHA DE BARREIRAS

PROJETO LEVANTAMENTO GRAVIMÉTRICO NO ESTADO DA BAHIA

ANO: 1979

TABELA: IV cont.

Nº da Estação	COORDENADAS		ALTITUDE METROS	CORREÇÃO A B (MGAL)	GRAVIDADE OBSERVADA 978000+ MGAL	CORREÇÃO DE TERRENO (MGAL)	GRAVIDADE TÉORICA 978.000+ MGAL	VALOR BOUGUER (MGAL)
	LONGITUDE	LATITUDE						
1847	43°48'13"	12°52'08"	493,00	98,50	142,75	0,01	304,57	- 63,31
1848	43°56'40"	12°35'40"	485,00	96,90	114,47	0,10	293,94	- 82,47
1884	44°05'20"	12°42'45"	590,00	117,88	99,55	0,77	298,42	- 80,22
1885	44°01'15"	12°36'45"	590,00	117,88	98,16	0,68	294,58	- 77,86
1886	44°04'25"	12°47'43"	600,00	119,87	108,29	0,77	301,65	- 72,72
1887	43°54'47"	12°00'20"	495,00	98,90	82,99	0,09	271,79	- 89,81

Companhia de Pesquisa de Recursos Minerais — CPRM
Superintendência Regional de Salvador
Convênio DNPM-CPRM

DADOS DO LEVANTAMENTO GRAVIMÉTRICO

FOLHA DE BARREIRAS

PROJETO LEVANTAMENTO GRAVIMÉTRICO NO ESTADO DA BAHIA

ANO: 1979

TABELA: IV concl.

Nº do Estação	COORDENADAS LONGITUDE	COORDENADAS LATITUDE	ALTITUDE METROS	CORREÇÃO A B (MGAL)	GRAVIDADE OBSERVADA 978000+ MGAL	CORREÇÃO DE TERRENO (MGAL)	GRAVIDADE TEÓRICA 976 000+ MGAL	VALOR BOUGUER (MGAL)
656	42°50'48"	13°54'45"	500,00	99,90	177,22	0,23	346,78	- 69,43
657	43°11'50"	13°25'10"	468,99	93,70	158,90	0,32	326,48	- 73,56
658	43°05'32"	13°29'20"	548,64	109,61	151,25	0,63	329,18	- 67,69
659	42°44'55"	13°54'25"	550,00	109,88	126,28	0,80	346,60	-109,64
692	42°37'29"	13°45'15"	808,00	161,43	76,38	0,48	340,17	-101,88
693	42°24'45"	13°52'12"	924,00	184,61	48,84	0,10	345,03	-111,48
694	42°24'40"	13°44'50"	900,00	179,81	33,28	0,36	339,82	-126,37
695	42°28'02"	13°38'08"	900,00	179,81	21,88	0,48	335,33	-133,16
696	42°27'15"	13°57'36"	900,00	179,81	68,31	0,07	348,70	-100,51
697	42°19'22"	13°56'25"	1000,00	199,79	31,67	0,46	348,00	-116,08
698	42°09'50"	13°50'40"	600,00	119,87	99,19	0,58	343,98	-124,34
699	42°15'17"	13°45'56"	650,00	129,86	89,87	1,19	340,68	-119,76
1046	42°32'50"	13°58'55"	939,31	187,65	61,32	0,16	349,75	-100,61
1047	42°35'47"	13°53'32"	867,77	173,37	78,01	0,43	345,90	- 94,09
1048	42°42'50"	13°46'25"	765,88	153,02	96,27	0,71	341,03	- 91,03
1049	42°49'15"	13°42'15"	715,32	142,91	108,87	0,47	338,09	- 85,84
1236	42°04'35"	13°44'50"	535,00	106,89	121,95	0,45	339,82	-110,53
1237	42°07'30"	13°56'35"	543,00	108,49	117,58	0,10	348,00	-121,83
1252	42°09'30"	13°37'43"	565,00	112,88	106,81	0,79	334,99	-114,51
1253	42°17'03"	13°37'45"	950,00	189,80	9,46	0,59	334,99	-135,14
1254	42°55'28"	13°44'43"	550,00	109,88	150,99	0,57	339,82	- 78,38
1255	42°58'35"	13°48'55"	500,00	99,90	168,41	0,05	342,76	- 74,40
1551	42°41'53"	13°01'07"	690,00	137,86	25,61	1,49	310,29	-145,33
1604	43°19'55"	13°19'20"	443,75	88,66	159,94	0,06	322,42	- 73,76
1605	43°09'20"	13°26'20"	474,72	94,84	155,24	0,39	327,15	- 76,68
1606	43°02'20"	13°29'30"	556,48	111,18	150,34	0,49	329,35	- 67,34
1607	42°56'35"	13°36'35"	623,19	124,51	128,66	0,37	334,14	- 80,60
1608	43°19'00"	13°08'35"	438,55	87,62	150,53	0,10	315,25	- 77,00
1609	43°15'30"	13°03'40"	428,64	85,64	143,88	0,38	312,11	- 82,21
1612	42°50'30"	13°40'40"	666,06	133,07	116,74	0,78	337,40	- 86,81

Companhia de Pesquisa de Recursos Minerais — CPRM
Superintendência Regional de Salvador
Convênio DNPM-CPRM

DADOS DO LEVANTAMENTO GRAVIMÉTRICO

FOLHA DE BOM JESUS DA LAPA

PROJETO LEVANTAMENTO GRAVIMÉTRICO NO ESTADO DA BAHIA

ANO: 1979

TABELA V

Nº do Estação	COORDENADAS		ALTITUDE METROS	CORREÇÃO A 9 (MGAL)	GRAVIDADE OBSERVADA 978000+ MGAL	CORREÇÃO DE TERRENO (MGAL)	GRAVIDADE TEÓRICA 978000+ MGAL	VALOR BOUGUER (MGAL)
	LONGITUDE	LATITUDE						
1613	42°34'24"	13°37'59"	850,00	169,82	31,31	0,73	335,16	-133,30
1614	42°29'30"	13°32'49"	802,00	160,23	32,27	0,08	331,57	-138,99
1615	42°31'20"	13°22'50"	650,00	129,86	52,94	0,43	324,79	-141,56
1616	42°32'20"	13°01'05"	540,00	107,89	49,45	0,26	310,29	-152,69
1617	42°34'40"	13°07'30"	597,00	119,27	48,83	0,41	314,59	-146,08
1618	42°31'05"	13°13'30"	605,00	120,87	49,30	0,29	318,75	-148,29
1619	42°34'15"	13°28'15"	825,00	164,83	26,37	0,40	328,51	-136,91
1620	42°41'00"	13°24'30"	740,00	147,84	43,80	0,47	325,97	-133,86
1621	42°41'30"	13°17'10"	755,00	150,84	22,60	0,80	321,09	-146,85
1622	42°39'40"	13°10'30"	698,00	139,45	31,06	0,77	316,57	-145,29
1623	42°51'00"	13°05'22"	600,00	119,87	66,10	0,87	313,10	-126,26
1628	42°47'10"	13°11'05"	745,00	148,84	32,94	0,74	316,91	-134,39
1640	43°18'00"	13°05'15"	425,00	84,91	159,48	0,04	313,10	- 68,67
1804	43°25'55"	13°24'15"	431,00	86,11	179,70	0	325,80	- 59,99
1805	43°19'35"	13°31'45"	460,00	91,90	180,41	0,07	330,89	- 58,51
1806	43°26'10"	13°32'15"	450,00	89,91	181,42	0,11	331,23	- 59,79
1807	42°59'00"	13°08'55"	500,00	99,90	107,75	0,68	315,58	-107,25
1808	42°57'25"	13°16'25"	550,00	109,88	104,32	0,55	320,58	-105,83
1809	42°58'45"	13°26'30"	575,00	114,88	127,15	0,34	327,32	- 84,95
1810	43°23'35"	13°08'05"	445,00	88,91	161,70	0,02	314,92	- 64,29
1811	43°21'30"	13°01'10"	450,00	89,91	146,60	0,01	310,46	- 73,94
1812	43°06'00"	13°00'50"	465,00	92,90	112,63	0,31	310,13	-104,29
1823	43°10'50"	13°58'55"	440,00	87,91	197,37	0,15	349,75	- 64,32
1824	43°15'35"	13°57'20"	471,00	94,10	200,65	0,17	348,53	- 53,61
1825	42°42'20"	13°37'53"	750,00	149,84	74,87	0,49	335,16	-109,96
1826	42°42'22"	13°30'45"	742,00	148,24	58,66	0,16	330,20	-123,14
1827	42°35'10"	13°31'00"	750,00	149,84	38,78	0,34	330,37	-141,41
1828	42°17'32"	13°19'40"	595,00	118,88	86,10	0,11	322,76	-117,67
1829	42°14'27"	13°27'01"	600,00	119,87	81,57	0,26	327,66	-125,96
1830	42°24'03"	13°27'25"	650,00	129,86	49,30	0,16	328,00	-148,68

Companhia de Pesquisa de Recursos Minerais — CPRM
Superintendência Regional de Salvador
Convênio DNPM—CPRM

DADOS DO LEVANTAMENTO GRAVIMÉTRICO

FOLHA DE BOM JESUS DA LAPA

PROJETO LEVANTAMENTO GRAVIMÉTRICO NO ESTADO DA BAHIA

ANO: 1979

TABELA V cont.

Nº da Estação	COORDENADAS LONGITUDE	COORDENADAS LATITUDE	ALTITUDE METROS	CORREÇÃO A B (MGAL)	GRAVIDADE OBSERVADA 978000+ MGAL	CORREÇÃO DE TERRENO (MGAL)	GRAVIDADE TEÓRICA 978 000+ MGAL	VALOR BOUGUER (MGAL)
1831	42°17'35"	13°07'35"	550,00	109,88	98,32	0,19	314,59	-106,20
1832	42°14'46"	13°02'50"	600,00	119,87	104,72	0,22	311,45	- 86,64
1833	43°19'35"	13°40'48"	505,00	100,98	194,85	0,32	337,05	- 40,99
1834	43°18'40"	13°49'30"	450,00	89,91	202,84	0,07	343,11	- 50,29
1893	42°28'42"	13°13'20"	600,00	119,87	44,55	0,23	318,41	-153,76
1894	42°26'43"	13°19'35"	600,00	119,87	51,88	0,20	322,59	-150,64
1895	42°05'00"	13°29'35"	750,00	149,84	73,54	1,57	329,35	-104,40
1896	42°08'26"	13°25'05"	678,00	135,46	79,27	1,12	326,31	-110,46
1897	42°09'47"	13°18'54"	750,00	149,84	45,64	1,18	322,26	-125,60
1898	42°25'06"	13°00'49"	520,00	103,89	89,33	0,12	310,13	-116,79
1899	42°23'30"	13°06'30"	520,00	103,89	91,99	0,09	313,92	-117,95
1900	42°00'40"	13°06'15"	1150,00	229,76	-2,08	0,87	313,76	- 85,21
1908	42°09'35"	13°06'47"	600,00	119,87	93,17	1,09	314,09	- 99,96

Companhia de Pesquisa de Recursos Minerais — CPRM
Superintendência Regional de Salvador
Convênio DNPM-CPRM

DADOS DO LEVANTAMENTO GRAVIMÉTRICO
FOLHA DE BOM JESUS DA LAPA

PROJETO LEVANTAMENTO GRAVIMÉTRICO NO ESTADO DA BAHIA

ANO: 1979

TABELA: V concl.

Nº do Estação	COORDENADAS		ALTITUDE METROS	CORREÇÃO A B (MGAL)	GRAVIDADE OBSERVADA 978000+ MGAL	CORREÇÃO DE TERRENO (MGAL)	GRAVIDADE TEÓRICA 978.000+ MGAL	VALOR BOUGUER (MGAL)
	LONGITUDE	LATITUDE						
1721	43°32'45"	09°42'55"	435,00	86,91	52,47	0,00	195,71	-56,33
1722	43°39'17"	09°40'11"	462,00	92,30	57,94	0,00	194,33	-44,09
1723	43°48'10"	09°41'31"	523,00	104,49	90,54	0,07	194,96	+ 0,14
1724	43°36'11"	09°31'45"	480,00	95,90	46,94	0,14	190,15	-47,17
1733	43°42'47"	09°30'02"	600,00	119,87	60,38	0,28	189,29	- 8,76
1734	43°54'06"	09°43'24"	480,00	95,90	95,81	0,39	195,96	- 3,86
1735	43°51'48"	09°53'50"	400,00	79,92	85,79	0,42	201,12	-34,99
2020	44°21'40"	09°04'25"	285,00	56,94	47,77	0,40	177,13	-72,02
2021A	44°24'30"	09°09'00"	318,00	63,53	57,90	0,32	179,23	-57,48
2021	44°30'05"	09°17'39"	318,00	63,53	70,82	0,29	183,38	-48,74
2022	44°35'15"	09°22'50"	370,00	73,92	56,08	0,28	185,78	-55,50
2023	44°42'10"	09°58'17"	340,00	67,93	60,01	0,27	203,40	-75,19
2024	44°49'55"	09°34'20"	330,00	65,93	65,36	0,31	191,38	-59,78

Companhia de Pesquisa de Recursos Minerais — CPRM
Superintendência Regional de Salvador
Convênio DNPM-CPRM

DADOS DO LEVANTAMENTO GRAVIMÉTRICO

FOLHA DE BOM JESUS

PROJETO LEVANTAMENTO GRAVIMÉTRICO NO ESTADO DA BAHIA

ANO: 1979

TABELA: VI

Nº da Estação	COORDENADAS		ALTITUDE METROS	CORREÇÃO A B (MGAL)	GRAVIDADE OBSERVADA 978000+ MGAL	CORREÇÃO DE TERRENO (MGAL)	GRAVIDADE TEÓRICA 978.000+ MGAL	VALOR BOUGUER (MGAL)
	LONGITUDE	LATITUDE						
1267	39°31,45"	17°17'10"	86,00	17,18	463,65	0	503,91	- 23,08
1268	39°32'35"	17°25'37"	40,00	7,99	481,12	0,60	510,96	- 21,25
1274	39°36'00"	17°30'20"	12,00	2,40	531,00	0,50	515,03	+ 18,87
1275	39°51'20"	17°31'30"	125,00	24,97	458,30	0	516,11	- 32,84
1276	39°52'33"	17°37'42"	120,00	23,97	467,23	0	521,50	- 30,30
1277	39°44'05"	17°51'25"	67,00	13,39	505,65	0,07	533,47	- 14,36
1278	39°36'15"	17°47'33"	7,00	1,40	518,15	0,31	529,97	- 10,11
1279	39°32'00"	17°43'30"	52,00	10,39	507,88	0,03	526,49	- 8,19
1288	39°37'18"	17°57'35"	40,00	7,99	527,20	0	538,73	- 3,54
1289	39°55'07"	17°53'57"	96,00	19,18	495,72	0	535,66	- 20,76
1295	39°41'25"	17°43'23"	75,00	14,98	494,35	0,10	526,49	- 17,06
1296	39°59'22"	17°46'50"	80,00	15,98	492,17	0,47	529,32	- 20,70
1297	40°05'27"	17°47'15"	162,00	32,37	465,42	0,23	529,76	- 31,74
1298	40°01'00"	17°42'20"	160,00	31,97	465,05	0,31	525,40	- 28,07
1751	39°33'10"	17°03'35"	113,00	22,58	443,84	0,42	492,29	- 25,45
1752	39°35'25"	17°11'36"	120,00	23,97	450,49	0,30	499,03	- 24,27
1753	39°37'55"	17°18'50"	102,00	20,38	458,66	0	505,19	- 26,15
1754	39°40'46"	17°24'45"	115,00	22,98	463,56	1,17	510,31	- 22,60
1755	39°42'31"	17°31'27"	116,00	23,18	469,90	0,31	516,11	- 22,72
1756	39°46'18"	17°39'18"	80,00	15,98	474,32	0	522,80	- 32,50
1757	39°45'54"	17°45'09"	40,00	7,99	499,94	0,20	528,02	- 19,89
1758	39°48'59"	17°53'29"	82,00	16,38	501,33	0	535,22	- 17,51
1760	39°54'59"	17°28'50"	152,00	30,37	449,64	0,21	513,74	- 33,52
1761	40°06'15"	17°27'35"	200,00	39,96	438,13	0,04	512,67	- 34,54
1762	40°13'33"	17°22'40"	200,00	39,96	440,50	0,34	508,60	- 27,80
1763	40°14'50"	17°14'29"	278,00	55,54	416,61	0,54	501,58	- 28,89
1764	40°19'32"	17°10'11"	200,00	39,96	442,70	0,49	497,97	- 14,82
1765	39°43'03"	17°07'30"	160,00	31,97	443,33	0,19	495,65	- 20,16
1766	39°47'59"	17°13'10"	40,00	7,99	451,63	0,56	500,52	- 40,34
1767	39°49'47"	17°02'44"	120,00	23,97	444,71	0,42	491,65	- 22,55

Companhia de Pesquisa de Recursos Minerais — CPRM
Superintendência Regional de Salvador
Convênio DNPM-CPRM

DADOS DO LEVANTAMENTO GRAVIMÉTRICO

FOLHA DE CARAVELAS

PROJETO LEVANTAMENTO GRAVIMÉTRICO NO ESTADO DA BAHIA

ANO: 1979

TABELA: VII

Nº do Estação	COORDENADAS		ALTITUDE METROS	CORREÇÃO A B (MGAL)	GRAVIDADE OBSERVADA 978000+ MGAL	CORREÇÃO DE TERRENO (MGAL)	GRAVIDADE TÉORICA 978.000+ MGAL	VALOR BOUGUER (MGAL)
	LONGITUDE	LATITUDE						
1768	39°52'35"	17°08'08"	120,00	23,97	443,08	0,41	496,28	- 28,82
1769	39°58'58"	17°11'29"	120,00	23,97	446,98	0,49	499,03	- 27,59
1770	39°53'32"	17°19'28"	120,00	23,97	456,26	0,50	506,04	- 25,31
1771	39°48'05"	17°22'56"	160,00	31,97	457,69	0,18	508,82	- 18,98
1772	40°21'35"	17°26'39"	280,00	55,94	429,46	0,08	512,03	- 26,55
1773	40°28'10"	17°28'18"	320,00	63,93	422,84	0,37	513,31	- 26,17
1774	40°20'44"	17°36'45"	280,00	55,94	435,97	0,32	520,64	- 28,41
1775	40°16'19"	17°41'50"	240,00	47,95	449,43	0,09	524,97	- 27,50
1776	40°06'29"	17°41'16"	160,00	31,97	464,77	0,10	524,53	- 27,69
1777	40°15'55"	17°49'22"	211,00	42,16	462,59	0,17	531,50	- 26,58
1778	40°07'40"	17°52'47"	159,00	31,77	481,03	0,30	534,56	- 21,46
1779	40°01'11"	17°53'50"	120,00	23,97	491,63	0,12	535,44	- 19,72
1780	40°29'09"	17°47'30"	120,00	23,97	472,59	0,36	529,97	- 33,05
1781	40°22'05"	17°55'26"	169,00	33,76	476,44	0	536,98	- 26,78

Companhia de Pesquisa de Recursos Minerais — CPRM
Superintendência Regional de Salvador
Convênio DNPM-CPRM

DADOS DO LEVANTAMENTO GRAVIMÉTRICO

FOLHA DE CARAVELAS

PROJETO LEVANTAMENTO GRAVIMÉTRICO NO ESTADO DA BAHIA

ANO: 1979

TABELA: VII concl.

Nº do Estação	COORDENADAS LONGITUDE	COORDENADAS LATITUDE	ALTITUDE METROS	CORREÇÃO A B (MGAL)	GRAVIDADE OBSERVADA 978000+ MGAL	CORREÇÃO DE TERRENO (MGAL)	GRAVIDADE TÉORICA 978.000+ MGAL	VALOR BOUGUER (MGAL)
620	43°34'53"	14°20'10"	473,00	94,50	194,17	0,04	364,86	- 76,15
623	43°54'16"	14°12'41"	465,00	92,90	195,16	0	359,49	- 71,43
624	43°58'17"	14°06'20"	466,00	93,10	195,93	0	354,87	- 65,84
625	43°35'45"	14°08'10"	436,00	87,11	200,60	0	356,29	- 68,58
626	43°39'10"	14°14'42"	436,00	87,11	205,92	0	360,92	- 67,89
1786	43°32'40"	14°28'10"	519,00	103,69	187,81	0,48	370,64	- 78,66
1787	43°46'00"	14°18'11"	440,00	87,91	203,85	0	363,42	- 71,66
1788	43°58'20"	14°06'15"	466,00	93,10	195,93	0	354,87	- 65,84
1789	43°39'08"	14°14'43"	436,00	87,11	205,93	0	360,92	- 67,88
1790	43°39'20"	14°23'30"	480,00	95,90	197,73	0,25	367,21	- 73,33
1845	44°28'42"	14°02'15"	644,73	128,81	167,88	0,14	352,04	- 55,21
1846	44°32'00"	14°07'45"	636,47	127,16	164,65	0,13	355,93	- 63,99
1854	44°31'56"	14°13'40"	533,57	106,60	176,79	0,25	360,21	- 76,57
1855	44°28'06"	14°17'43"	536,10	107,11	179,01	0,29	363,07	- 76,66
1856	44°22'00"	14°25'20"	525,00	104,89	189,83	0,04	368,47	- 73,71
1857	-	-	-	-	-	-	-	-
1858	44°14'20"	14°19'17"	476,00	95,10	196,97	0,08	364,14	- 71,99
1859	44°10'25"	14°25'00"	520,00	103,89	190,29	0,56	368,29	- 73,55
1860	44°08'34"	14°13'32"	467,00	93,30	203,67	0	360,03	- 63,06
1861	44°00'34"	14°12'55"	468,00	93,50	205,12	0	359,67	- 61,05
1862	44°16'55"	14°12'44"	477,00	95,30	198,07	0,07	359,49	- 66,05
1863	43°55'59"	14°45'14"	440,00	87,91	215,69	0	383,08	- 79,48
1864	43°55'13"	14°51'13"	465,00	92,90	229,64	0	387,52	- 64,98
1865	43°45'06"	14°54'03"	471,00	94,10	230,79	0	389,57	- 64,68
1866	43°36'25"	14°55'27"	463,00	92,50	223,76	0	390,69	- 74,43
1867	43°30'07"	14°55'25"	454,00	90,70	225,90	0,06	390,69	- 74,03
1868	-	-	-	-	-	-	-	-
1869	-	-	-	-	-	-	-	-
1870	44°11'12"	14°03'08"	508,00	101,49	194,10	0,07	352,75	- 57,09
1871	44°02'00"	14°04'17"	472,00	94,30	201,10	0	353,49	- 58,09

Companhia de Pesquisa de Recursos Minerais — CPRM
Superintendência Regional de Salvador
Convênio DNPM—CPRM

DADOS DO LEVANTAMENTO GRAVIMÉTRICO

FOLHA DE CARINHANHA

PROJETO LEVANTAMENTO GRAVIMÉTRICO NO ESTADO DA BAHIA

ANO: 1979

TABELA: VIII

Nº do Estação	COORDENADAS		ALTITUDE METROS	CORREÇÃO A B (MGAL)	GRAVIDADE OBSERVADA 978000+ MGAL	CORREÇÃO DE TERRENO (MGAL)	GRAVIDADE TÉORICA 978.000+ MGAL	VALOR BOUGUER (MGAL)
	LONGITUDE	LATITUDE						
1872	44°19'25"	14°03'25"	600,00	119,87	186,93	0,39	352,93	- 45,74
1873	44°13'47"	14°07'55"	485,00	96,90	197,83	0,23	356,11	- 61,15
1874	44°28'57"	14°11'43"	610,00	121,87	162,44	0,12	358,78	- 74,35

Companhia de Pesquisa de Recursos Minerais — CPRM
Superintendência Regional de Salvador
Convênio DNPM-CPRM

DADOS DO LEVANTAMENTO GRAVIMÉTRICO

FOLHA DE CARINHANHA

PROJETO LEVANTAMENTO GRAVIMÉTRICO NO ESTADO DA BAHIA

ANO: 1979

TABELA: VIII concl.

Nº da Estação	COORDENADAS		ALTITUDE METROS	CORREÇÃO A B (MGAL)	GRAVIDADE OBSERVADA 978000+ MGAL	CORREÇÃO DE TERRENO (MGAL)	GRAVIDADE TÉORICA 978.000+ MGAL	VALOR BOUGUER (MGAL)
	LONGITUDE	LATITUDE						
2037	46°31'50"	13°04'37"	758,00	151,44	61,38	0,43	312,60	- 99,35
2038	46°38'55"	13°02'06"	640,00	127,87	79,17	0,09	310,95	-103,82
2039	46°46'30"	13°02'10"	645,00	128,86	73,15	0,55	311,12	-108,56
2046	46°47'30"	13°13'27"	547,00	109,29	99,76	0,18	318,58	-109,35
2047	46°53'40"	13°15'23"	545,00	108,89	86,90	0,44	319,92	-123,69
2048	47°01'10"	13°19'05"	400,00	79,92	113,07	0,38	322,26	-128,89
2049	47°08'00"	13°25'25"	369,00	73,72	126,65	0,26	326,65	-126,02
2050	47°13'07"	13°38'20"	435,00	86,91	118,07	0,91	335,33	-129,44
2051	47°15'56"	13°46'35"	760,00	151,84	65,74	0,62	341,03	-122,83
2052	-	-	-	-	49,53	-	-	-
2052A	47°27'10"	13°47'52"	800,00	159,83	53,19	0,78	341,90	-128,10
2062	46°38'08"	13°56'50"	460,00	91,90	155,23	0,02	348,18	-101,03
2063	46°38'30"	13°48'47"	440,00	87,91	146,41	0,26	342,59	-108,01
2064	46°34'05"	13°40'50"	515,00	102,89	134,34	0,06	337,05	- 99,76

Companhia de Pesquisa de Recursos Minerais — CPRM
Superintendência Regional de Salvador
Convênio DNPM-CPRM

DADOS DO LEVANTAMENTO GRAVIMÉTRICO

FOLHA DE CAVALCANTE

PROJETO LEVANTAMENTO GRAVIMÉTRICO NO ESTADO DA BAHIA

ANO: 1979

TABELA IX

Nº do Estação	COORDENADAS LONGITUDE	COORDENADAS LATITUDE	ALTITUDE METROS	CORREÇÃO A B (MGAL)	GRAVIDADE OBSERVADA 978000+ MGAL	CORREÇÃO DE TERRENO (MGAL)	GRAVIDADE TÉORICA 978.000+ MGAL	VALOR BOUGUER (MGAL)
01	37°57'27"	11°46'37"	190,19	38,00	261,40	0,50	263,49	+ 36,41
02	38°05'10"	11°56'35"	163,00	32,57	225,65	0,20	269,52	- 11,10
177	38°58'23"	11°54'03"	268,26	53,60	190,96	0,12	268,00	- 23,32
302	38°57'52"	11°19'58"	270,00	53,94	140,29	0,10	247,90	- 53,57
309	38°57'35"	11°08'27"	177,30	35,42	156,06	0,29	241,31	- 49,54
390	38°31'15"	11°06'00"	131,68	26,31	85,83	0,41	239,90	-127,35
702	38°26'04"	11°02'03"	140,00	27,97	79,36	0,50	237,64	-129,81
703	38°29'57"	11°13'32"	167,79	33,52	79,85	0,24	244,17	-130,56
704	38°26'00"	11°18'30"	157,00	31,37	85,35	0,21	247,04	-130,11
705	38°20'37"	11°21'20"	156,20	31,21	101,17	0,07	248,62	-116,17
706	38°13'57"	11°18'31"	153,69	30,71	121,06	0,20	247,04	- 95,07
707	38°08'05"	11°14'20"	253,97	50,74	126,59	0,31	244,60	- 66,96
708	37°48'14"	11°31'13"	155,40	31,05	209,10	0,72	254,45	- 13,58
711	38°46'02"	11°51'08"	314,20	62,77	157,72	0,24	266,33	- 45,60
712	38°44'33"	11°41'10"	209,12	41,78	153,71	0,37	260,36	- 64,50
713	38°45'35"	11°36'33"	261,50	52,25	140,29	0,47	257,54	- 64,53
714	38°33'10"	11°27'05"	335,00	66,93	60,23	0,51	251,97	-124,30
715	38°35'50"	11°35'38"	255,80	51,11	99,12	0,20	257,10	-106,67
716	38°29'30"	11°39'20"	270,00	53,94	94,55	0,31	259,16	-110,36
717	38°19'47"	11°42'18"	277,50	55,44	125,90	0,02	260,95	- 79,59
718	38°13'55"	11°42'52"	232,50	46,45	196,51	0	261,25	- 18,29
719	38°09'13"	11°30'34"	175,00	34,96	170,86	0,01	254,01	- 48,18
720	38°17'55"	11°30'08"	192,50	38,46	110,21	0	253,86	-105,19
721	38°17'05"	11°37'33"	228,00	45,55	150,53	0	258,13	- 62,05
722	38°22'47"	11°57'15"	133,40	26,65	200,15	0,29	269,97	- 42,88
728	38°10'14"	11°56'27"	157,80	31,53	232,16	0,16	269,52	- 5,67
729	37°48'19"	11°46'15"	128,00	25,57	252,33	0,04	263,34	+ 14,60
730	37°36'50"	11°48'47"	6,00	1,20	287,29	0,06	264,83	+ 23,72
731	37°47'02"	11°33'50"	146,00	29,17	245,02	0,02	255,92	+ 18,29
732	37°56'09"	11°28'50"	155,00	30,97	238,02	0,04	252,98	+ 16,05

Companhia de Pesquisa de Recursos Minerais — CPRM
Superintendência Regional de Salvador
Convênio DNPM—CPRM

DADOS DO LEVANTAMENTO GRAVIMÉTRICO

FOLHA DE CIPÓ

PROJETO LEVANTAMENTO GRAVIMÉTRICO NO ESTADO DA BAHIA

ANO: 1979

TABELA: X

Nº do Estação	COORDENADAS		ALTITUDE METROS	CORREÇÃO A B (MGAL)	GRAVIDADE OBSERVADA 978000+ MGAL	CORREÇÃO DE TERRENO (MGAL)	GRAVIDADE TÉORICA 978.000+ MGAL	VALOR BOUGUER (MGAL)
	LONGITUDE	LATITUDE						
733	37°54'48"	11°40'15"	135,00	26,97	250,32	0,17	259,75	+ 17,71
734	38°00'55"	11°39'34"	170,00	33,96	227,68	0,03	259,31	+ 2,36
735	38°00'50"	11°50'12"	176,00	35,16	257,89	0,24	265,73	+ 27,56
736	37°57'05"	11°56'28"	75,00	14,98	259,04	0,08	269,52	+ 4,58
801	38°53'40"	11°46'30"	282,00	56,34	176,49	0,13	263,49	- 30,53

Companhia de Pesquisa de Recursos Minerais — CPRM
Superintendência Regional de Salvador
Convênio DNPM-CPRM

DADOS DO LEVANTAMENTO GRAVIMÉTRICO

FOLHA DE - CIPÓ

PROJETO LEVANTAMENTO GRAVIMÉTRICO NO ESTADO DA BAHIA

ANO: 1979

TABELA: X concl.

Nº do Estação	COORDENADAS		ALTITUDE METROS	CORREÇÃO A B (MGAL)	GRAVIDADE OBSERVADA 978000+ MGAL	CORREÇÃO DE TERRENO (MGAL)	GRAVIDADE TÉORICA 978.000+ MGAL	VALOR BOUGUER (MGAL)
	LONGITUDE	LATITUDE						
990	45°11'15"	10°54'07"	538,15	107,52	40,22	–	233,16	– 85,42
991	45°10'10"	10°50'22"	628,00	125,47	24,92	–	231,08	– 80,69
2027	45°09'48"	10°26'00"	–	–	97,62	–	217,90	– –
2027A	45°11'42"	10°32'01"	140,42	28,05	89,26	–	221,11	–103,80
2028	45°18'30"	10°03'00"	–	–	77,90	–	205,84	–
2029	45°13'15"	10°39'15"	–	–	75,98	–	225,03	–

Companhia de Pesquisa de Recursos Minerais — CPRM
Superintendência Regional de Salvador
Convênio DNPM–CPRM

DADOS DO LEVANTAMENTO GRAVIMÉTRICO

FOLHA DE CORRENTE

PROJETO LEVANTAMENTO GRAVIMÉTRICO NO ESTADO DA BAHIA

ANO: 1979

TABELA: XI

Nº do Estação	COORDENADAS		ALTITUDE METROS	CORREÇÃO A B (MGAL)	GRAVIDADE OBSERVADA 978000+ MGAL	CORREÇÃO DE TERRENO (MGAL)	GRAVIDADE TÉORICA 978.000+ MGAL	VALOR BOUGUER (MGAL)
	LONGITUDE	LATITUDE						
745	39°46'40"	08°51'17"	361,00	72,12	42,16	0,04	171,01	-56,69
746	39°42'05"	08°55'20"	369,00	73,72	43,92	0,19	172,85	-55,02
748	39°39'25"	08°46'10"	347,00	69,33	51,23	0,08	168,75	-48,11
749	39°31'50"	08°46'20"	392,00	78,32	49,41	0,05	168,75	-40,97
750	39°39'55"	08°39'45"	345,00	68,93	58,89	0,04	165,82	-37,96
776	39°07'02"	08°43'14"	314,00	62,73	69,41	0,00	167,40	-35,26
777	39°08'15"	08°51'46"	327,00	65,33	67,51	0,00	171,24	-38,40
778	39°10'00"	08°58'40"	348,00	69,53	69,50	0,00	174,45	-35,42
779	39°19'52"	08°56'36"	354,50	70,83	61,93	0,00	173,42	-40,66
780	39°24'57"	08°49'05"	367,50	73,42	57,08	0,07	170,00	-39,43
871	39°14'15"	08°48'10"	340,00	67,93	67,31	0,03	169,65	-34,38
872	39°14'45"	08°42'00"	312,00	62,33	71,69	0,00	166,84	-32,82
873	39°21'00"	08°42'10"	350,00	69,93	68,09	0,00	166,95	-28,93
874	39°18'55"	08°36'30"	327,00	65,33	67,20	0,00	164,39	-31,86
875	39°27'04"	08°34'20"	329,00	65,73	65,12	0,00	163,39	-32,54
876	39°32'37"	08°37'20"	350,00	69,93	70,68	0,01	164,72	-24,10
877	39°27'15"	08°57'44"	360,00	71,92	47,88	0,44	173,99	-53,75

Companhia de Pesquisa de Recursos Minerais — CPRM
Superintendência Regional de Salvador
Convênio DNPM-CPRM

DADOS DO LEVANTAMENTO GRAVIMÉTRICO

FOLHA DE CURAÇÁ

PROJETO LEVANTAMENTO GRAVIMÉTRICO NO ESTADO DA BAHIA

ANO: 1979

TABELA: XII

Nº do Estação	COORDENADAS		ALTITUDE METROS	CORREÇÃO A B (MGAL)	GRAVIDADE OBSERVADA 978000+ MGAL	CORREÇÃO DE TERRENO (MGAL)	GRAVIDADE TÉORICA 978.000+ MGAL	VALOR BOUGUER (MGAL)
	LONGITUDE	LATITUDE						
2056	46°36'00"	11°49'08"	–	–	46,73	–	–	–
2057	46°44'40"	11°43'20"	–	–	59,32	–	–	–
2058	46°49'18"	11°37'50"	–	–	43,11	–	–	–

Companhia de Pesquisa de Recursos Minerais — CPRM
Superintendência Regional de Salvador
Convênio DNPM–CPRM

DADOS DO LEVANTAMENTO GRAVIMÉTRICO

FOLHA DE DIAMÁPOLIS

PROJETO LEVANTAMENTO GRAVIMÉTRICO NO ESTADO DA BAHIA

ANO: 1979

TABELA: XIII

Nº do Estação	COORDENADAS		ALTITUDE METROS	CORREÇÃO A B (MGAL)	GRAVIDADE OBSERVADA 978000+ MGAL	CORREÇÃO DE TERRENO (MGAL)	GRAVIDADE TÉORICA 978.000+ MGAL	VALOR BOUGUER (MGAL)
	LONGITUDE	LATITUDE						
2015	43°39'55"	08°05'45"	265,00	52,94	26,19	0,25	151,15	-71,77
2016	43°47'45"	08°11'17"	230,00	45,95	26,62	0,28	153,45	-80,60
2017	43°52'27"	08°24'25"	220,00	43,95	45,34	0,20	159,13	-69,64
2018	43°56'00"	08°31'45"	230,00	45,95	49,70	0,23	162,29	-66,41
2019	44°13'35"	08°09'05"	235,00	46,95	46,67	0,43	152,50	-58,45

Companhia de Pesquisa de Recursos Minerais — CPRM
Superintendência Regional de Salvador
Convênio CNPM-CPRM

DADOS DO LEVANTAMENTO GRAVIMÉTRICO

FOLHA DE ELISEU MARTINS

PROJETO LEVANTAMENTO GRAVIMÉTRICO NO ESTADO DA BAHIA

ANO: 1979

TABELA: XIV

Nº da Estação	COORDENADAS		ALTITUDE METROS	CORREÇÃO A B (MGAL)	GRAVIDADE OBSERVADA 978000+ MGAL	CORREÇÃO DE TERRENO (MGAL)	GRAVIDADE TÉORICA 978.000+ MGAL	VALOR BOUGUER (MGAL)
	LONGITUDE	LATITUDE						
762	38°58'00"	08°47'50"	305,18	60,97	74,10	0,00	169,43	-34,36
781	38°53'25"	08°49'35"	321,94	64,32	75,65	0,00	170,21	-30,24
782	38°45'37"	08°50'00"	295,38	59,01	85,98	0,08	170,44	-25,37
783	38°41'10"	08°57'45"	290,52	58,04	34,87	0,18	173,99	-80,90
784	38°36'12"	08°56'10"	297,50	59,44	51,60	0,07	173,30	-62,19
785	38°30'13"	08°59'17"	285,49	57,04	53,44	0,15	174,80	-64,17

Companhia de Pesquisa de Recursos Minerais — CPRM
Superintendência Regional de Salvador
Convênio DNPM-CPRM

DADOS DO LEVANTAMENTO GRAVIMÉTRICO

FOLHA DE FLORESTA

PROJETO LEVANTAMENTO GRAVIMÉTRICO NO ESTADO DA BAHIA

ANO: 1979

TABELA: XV

Nº do Estação	COORDENADAS LONGITUDE	COORDENADAS LATITUDE	ALTITUDE METROS	CORREÇÃO A S (MGAL)	GRAVIDADE OBSERVADA 978000+ MGAL	CORREÇÃO DE TERRENO (MGAL)	GRAVIDADE TEÓRICA 978000+ MGAL	VALOR BOUGUER (MGAL)
537	42°06'50"	14°12'15"	584,91	116,86	134,51		359,13	-107,76
538	42°13'35"	14°10'15"	575,00	114,88	142,29		357,70	-100,53
539	42°24'27"	14°07'40"	644,22	128,71	116,50		355,91	-110,70
540	42°15'35"	14°16'15"	574,89	114,86	144,62		361,99	-102,51
541	42°13'29"	14°30'40"	572,66	114,41	156,53		372,45	-101,51
542	42°29'15"	14°03'58"	824,17	164,66	81,43		353,28	-107,19
616	42°53'31"	14°13'35"	515,00	102,89	191,53	0,18	360,02	- 65,42
617	43°08'05"	14°15'02"	533,00	106,49	188,03	0,60	361,10	- 65,98
618	43°17'28"	14°19'55"	470,00	93,90	204,71	0,01	364,68	- 66,06
619	43°26'20"	14°22'17"	523,00	104,49	188,66	0,04	366,30	- 73,11
660	42°41'45"	14°19'35"	555,00	110,88	176,89	0,88	364,32	- 75,67
661	42°40'22"	14°25'57"	621,00	124,07	169,31	0,61	369,01	- 75,02
662	42°41'33"	14°31'47"	620,00	123,87	175,28	0,34	373,18	- 73,69
663	42°42'06"	14°38'03"	617,00	123,27	170,93	0,21	377,75	- 83,34
664	42°39'17"	14°46'08"	637,14	127,29	170,15	1,19	383,82	- 85,19
665	42°34'03"	14°44'56"	898,44	179,50	108,78	0,97	382,90	- 93,65
666	42°30'28"	14°41'53"	850,72	169,97	120,98	0,38	380,68	- 89,35
667	42°45'15"	14°51'55"	557,02	111,29	186,50	0,37	388,08	- 89,92
669	42°53'00"	14°46'26"	537,00	107,29	199,55	0,19	384,00	- 76,97
670	42°53'08"	14°37'03"	545,00	108,89	197,61	0,48	377,02	- 70,04
671	42°56'38"	14°34'25"	538,00	107,49	195,08	0,47	375,19	- 72,15
672	43°02'10"	14°29'30"	545,00	108,89	198,85	0,46	371,54	- 63,34
1050	42°35'00"	14°06'05"	878,00	175,42	87,96	0,52	354,69	- 90,79
1051	42°43'15"	14°09'55"	545,00	108,89	175,40	0,42	357,52	- 72,81
1052	42°37'00"	14°13'50"	850,00	169,82	109,22	0,52	360,21	- 80,65
1053	42°39'05"	14°08'55"	855,00	170,82	106,44	0,68	356,82	- 78,88
1089	42°43'10"	14°01'05"	533,00	106,49	164,65	0,77	351,16	- 79,25
1090	42°50'20"	14°08'55"	500,00	99,90	191,54	0,23	356,82	- 65,15
1091	42°51'50"	14°01'10"	497,00	99,30	184,00	0,03	351,33	- 68,00
1092	42°59'35"	14°02'42"	473,00	94,50	189,67	0,04	352,40	- 68,19

Companhia de Pesquisa de Recursos Minerais — CPRM
Superintendência Regional de Salvador
Convênio DNPM-CPRM

DADOS DO LEVANTAMENTO GRAVIMÉTRICO

FOLHA DE GUANAMBI

PROJETO LEVANTAMENTO GRAVIMÉTRICO NO ESTADO DA BAHIA

ANO: 1979

TABELA XVI

Nº da Estação	COORDENADAS		ALTITUDE METROS	CORREÇÃO A B (MGAL)	GRAVIDADE OBSERVADA 978000+ MGAL	CORREÇÃO DE TERRENO (MGAL)	GRAVIDADE TEÓRICA 978000+ MGAL	VALOR BOUGUER (MGAL)
	LONGITUDE	LATITUDE						
1093	43°04'50"	14°08'10"	500,00	99,90	187,78	0,08	356,29	- 68,53
1094	42°44'30"	14°20'00"	550,00	109,88	184,27	0,27	364,68	- 70,26
1095	42°46'20"	14°25'25"	550,00	109,88	184,25	0,22	368,65	- 74,30
1096	42°53'35"	14°25'45"	650,00	129,86	167,74	1,23	368,83	- 70,00
1097	42°58'30"	14°19'35"	600,00	119,87	176,88	0,82	364,32	- 66,75
1098	42°51'55"	14°18'30"	550,00	109,88	184,21	0,07	363,60	- 69,44
1099	43°12'25"	14°04'42"	461,00	92,10	205,46	0	353,81	- 56,25
1100	43°13'40"	14°13'56"	482,00	96,30	192,31	0,02	360,39	- 71,76
1101	43°20'50"	14°09'38"	450,00	89,91	202,16	0,02	357,35	- 65,26
1102	43°28'55"	14°06'05"	447,00	89,31	196,73	0	354,69	- 68,65
1103	43°08'00"	14°24'50"	550,00	109,88	187,47	0,68	368,11	- 70,08
1104	43°07'00"	14°35'45"	508,00	101,49	198,99	0	376,10	- 75,62
1105	43°01'25"	14°41'10"	500,00	99,90	195,31	0,02	380,13	- 84,90
1106	43°15'10"	14°39'20"	480,00	95,90	208,32	0	378,66	- 74,44
1783	43°00'43"	14°15'15"	533,00	106,49	190,21	0,19	361,28	- 64,39
1784	43°18'45"	14°01'40"	450,00	89,91	201,07	0	351,69	- 60,71
1785	43°29'55"	14°10'30"	463,00	92,50	194,88	0	357,88	- 70,50
1791	42°31'20"	14°15'45"	941,00	188,00	95,74		361,64	- 77,90
1792	42°27'30"	14°28'00"	726,00	145,05	135,15		370,46	- 90,26
1793	42°28'05"	14°23'15"	836,00	167,02	110,65		367,02	- 89,35
1794	42°26'30"	14°35'10"	690,00	137,86	148,15		375,74	- 89,73
1795	42°26'00"	14°49'50"	860,00	171,82	119,34		386,40	- 95,24
1796	42°18'00"	14°38'56"	623,00	124,47	153,31	0,05	378,48	-100,65
1797	42°16'10"	14°47'08"	691,00	138,05	146,24		384,56	-100,27
1798	42°10'45"	14°48'40"	691,00	138,05	148,98	0,05	385,77	- 98,69
1799	42°02'30"	14°57'15"	691,00	138,05	159,48		391,99	- 94,46
1800	42°09'30"	14°57'30"	720,00	143,85	158,91		392,18	- 89,42
1801	42°19'16"	14°59'27"	830,00	165,83	136,19		393,67	- 91,65
1802	42°04'55"	14°24'30"	506,00	101,09	152,27		367,93	-114,57
1803	42°08'52"	14°02'00"	519,00	103,69	130,95		351,86	- 117,22

Companhia de Pesquisa de Recursos Minerais — CPRM
Superintendência Regional de Salvador
Convênio DNPM-CPRM

DADOS DO LEVANTAMENTO GRAVIMÉTRICO

FOLHA DE GUANAMBI

PROJETO LEVANTAMENTO GRAVIMÉTRICO NO ESTADO DA BAHIA

ANO: 1979

TABELA: XVI cont.

Nº do Estação	COORDENADAS		ALTITUDE METROS	CORREÇÃO A 8 (MGAL)	GRAVIDADE OBSERVADA 978000+ MGAL	CORREÇÃO DE TERRENO (MGAL)	GRAVIDADE TEÓRICA 978000+ MGAL	VALOR BOUGUER (MGAL)
	LONGITUDE	LATITUDE						
1813	43°09'23"	14°32'33"	500,00	99,90	200,51	0	373,73	- 73,32
1814	43°13'27"	14°47'55"	495,00	98,90	210,82	0	385,11	- 75,39
1815	43°02'18"	14°50'15"	600,00	119,87	180,11	1,48	386,77	- 85,31
1816	43°09'30"	14°56'35"	500,00	99,90	213,86	0,25	391,43	- 77,42
1817	43°19'31"	14°56'55"	480,00	95,90	228,17	0,06	391,81	- 67,68
1818	43°21'40"	14°48'15"	500,00	99,90	221,24	0,21	385,40	- 64,05
1819	43°27'25"	14°43'15"	467,00	93,30	221,29	0	381,61	- 67,02
1820	43°21'12"	14°40'53"	460,00	91,90	216,15	0	379,95	- 71,90
1821	43°27'04"	14°33'00"	485,00	96,90	207,14	0	374,09	- 70,05
1822	43°15'35"	14°26'35"	492,00	98,30	209,78	0,02	369,37	- 61,27

Companhia de Pesquisa de Recursos Minerais — CPRM
Superintendência Regional de Salvador
Convênio DNPM-CPRM

DADOS DO LEVANTAMENTO GRAVIMÉTRICO

FOLHA DE GUANAMBI

PROJETO LEVANTAMENTO GRAVIMÉTRICO NO ESTADO DA BAHIA

ANO: 1979

TABELA: XVI concl.

Nº do Estação	COORDENADAS		ALTITUDE METROS	CORREÇÃO A B (MGAL)	GRAVIDADE OBSERVADA 978000+ MGAL	CORREÇÃO DE TERRENO (MGAL)	GRAVIDADE TÉORICA 978.000+ MGAL	VALOR BOUGUER (MGAL)
	LONGITUDE	LATITUDE						
922	44°52'52"	11°54'45"	468,00	93,50	93,52	0,16	268,46	- 81,28
923	44°54'45"	11°44'55"	495,05	98,91	78,05	0,35	262,59	- 85,28
924	44°59'15"	11°38'52"	585,00	116,88	52,75	0,36	258,87	- 88,88
926	44°55'25"	11°31'30"	475,00	94,90	66,41	0,05	254,59	- 93,23
927	44°46'00"	11°34'22"	467,00	93,30	71,81	0	256,22	- 91,11
928	44°42'28"	11°41'25"	448,00	89,51	77,47	0	260,35	- 93,37
929	44°48'55"	11°48'45"	462,00	92,30	85,27	0,11	264,83	- 87,15
932	44°30'10"	11°43'15"	430,00	85,91	85,17	0	261,55	- 90,47
933	44°38'15"	11°35'10"	446,00	89,11	69,36	0	256,80	- 98,33
978	44°34'35"	11°57'10"	445,00	88,91	93,30	0,05	269,97	- 87,71
979	44°20'15"	11°48'55"	413,00	82,51	93,07	0	264,98	- 89,40
980	44°26'15"	11°52'50"	436,00	87,11	92,98	0	267,24	- 87,15
985	44°56'47"	11°26'45"	529,08	105,70	45,72	0,28	251,82	-100,12
986	44°56'35"	11°20'35"	561,48	112,18	34,50	0,39	248,19	-101,12
995	44°56'37"	11°00'20"	469,00	93,70	53,50	0,21	236,79	- 89,38
996	44°48'28"	11°00'10"	475,00	94,90	43,53	0,12	236,79	- 98,24
997	44°28'45"	11°00'02"	439,00	87,71	47,19	0,03	236,51	-101,58
998	44°31'12"	11°06'55"	473,00	94,50	39,80	0	240,46	-106,16
999	44°34'11"	11°16'00"	479,00	95,70	46,02	0	245,60	-103,88
1500	44°35'30"	11°21'55"	462,00	92,30	52,45	0	249,06	-104,31
1501	44°34'10"	11°29'25"	441,00	88,11	63,86	0	253,42	-101,45
1502	44°27'45"	11°21'30"	431,00	86,11	55,44	0	248,77	-107,22
1503	44°20'55"	11°13'30"	441,00	88,11	44,50	0	244,17	-111,56
1505	44°58'56"	11°06'05"	517,00	103,29	50,77	0,15	239,90	- 85,69
1506	44°45'00"	11°11'40"	491,00	98,10	43,60	0,04	243,16	-101,42
1507	44°21'35"	11°01'45"	432,00	86,31	44,78	0	237,50	-106,41
1508	44°13'19"	11°05'20"	429,00	85,71	45,18	0	239,48	-108,59
1509	44°07'32"	11°10'50"	423,00	84,51	53,90	0	242,66	-104,25
1510	44°01'08"	11°14'00"	423,00	84,51	62,11	0,02	244,46	- 97,82
1511	43°54'33"	11°15'55"	412,00	82,31	66,08	0,19	245,60	- 97,02

Companhia de Pesquisa de Recursos Minerais — CPRM
Superintendência Regional de Salvador
Convênio DNPM-CPRM

DADOS DO LEVANTAMENTO GRAVIMÉTRICO

FOLHA DE IBIPETUBA

PROJETO LEVANTAMENTO GRAVIMÉTRICO NO ESTADO DA BAHIA

ANO: 1979

TABELA: XVII

Nº do Estação	COORDENADAS		ALTITUDE METROS	CORREÇÃO A B (MGAL)	GRAVIDADE OBSERVADA 978000+ MGAL	CORREÇÃO DE TERRENO (MGAL)	GRAVIDADE TÉORICA 978.000+ MGAL	VALOR BOUGUER (MGAL)
	LONGITUDE	LATITUDE						
1516	43°35'57"	11°09'15"	406,00	81,11	94,82	0	241,74	- 65,81
1517	43°42'58"	11°11'50"	407,00	81,31	91,63	0	243,16	- 70,22
1518	43°49'43"	11°20'40"	413,00	82,51	67,45	0,69	248,33	- 97,68
1530	44°37'07"	11°01'07"	440,00	87,91	42,26	0,12	237,07	-106,78
1531	44°41'08"	11°05'55"	464,00	92,70	43,27	0,05	239,90	-103,88
1534	44°10'08"	11°57'40"	452,00	90,31	100,14	0,05	270,27	- 79,77
1535	44°01'07"	11°39'33"	555,00	110,88	68,95	0,80	271,33	- 90,70
1562	44°22'00"	11°59'50"	478,00	95,50	88,47	0,08	271,48	- 87,43
1577	44°08'00"	11°45'40"	429,00	85,71	93,76	0	263,04	- 83,57
1662	43°47'40"	11°03'33"	465,00	92,90	77,62	0,06	238,49	- 67,91
1697	43°55'20"	11°00'55"	517,00	103,29	62,19	0,09	237,07	- 71,50
1888	43°52'45"	11°55'45"	467,00	93,30	85,60	0,03	269,06	- 90,13
1889	43°49'50"	11°50'14"	443,00	88,51	88,22	0	265,73	- 89,00
1890	43°45'49"	11°56'38"	484,00	96,70	81,96	0,01	269,67	- 91,00
1891	43°40'30"	11°53'38"	494,00	98,70	79,34	0,20	267,85	- 89,61

Companhia de Pesquisa de Recursos Minerais — CPRM
Superintendência Regional de Salvador
Convênio DNPM-CPRM

DADOS DO LEVANTAMENTO GRAVIMÉTRICO

FOLHA DE - IBIPETUBA

PROJETO LEVANTAMENTO GRAVIMÉTRICO NO ESTADO DA BAHIA

ANO: 1979

TABELA: XVII concl.

Nº do Estação	COORDENADAS LONGITUDE	COORDENADAS LATITUDE	ALTITUDE METROS	CORREÇÃO A B (MGAL)	GRAVIDADE OBSERVADA 978000+ MGAL	CORREÇÃO DE TERRENO (MGAL)	GRAVIDADE TÉORICA 978.000+ MGAL	VALOR BOUGUER (MGAL)
510	40°14'30"	14°08'35"	315,43	63,02	255,56	0,95	356,46	- 36,93
511	40°20'00"	14°21'05"	510,00	101,89	212,32	0,88	365,40	- 50,31
514	40°28'17"	14°40'10"	934,27	186,66	120,18	0,12	379,21	- 72,25
515	40°21'50"	14°31'40"	760,32	151,90	163,18	0,10	373,18	- 58,00
556	39°17'15"	14°48'25"	57,35	11,46	374,48	0,08	385,58	+ 0,44
557	39°02'05"	14°48'05"	42,30	8,45	453,09	0,31	385,11	+ 76,74
558	39°22'40"	14°40'45"	101,30	20,24	353,26	0,25	379,76	- 6,01
559	39°20'05"	14°33'56"	120,00	23,97	340,51	0,38	374,82	- 9,96
560	39°23'55"	14°23'40"	89,49	17,88	344,90	0,61	367,39	- 4,00
561	39°44'00"	14°08'10"	135,20	27,01	288,71	0,26	256,29	- 40,31
562	39°53'35"	14°01'00"	159,10	31,79	277,43	0,78	351,16	- 41,16
563	39°31'40"	14°12'25"	103,15	20,61	333,64	0,42	359,31	- 4,64
564-A	39°38'30"	14°04'20"	141,66	28,30	299,29	0,38	353,46	- 25,49
564	39°34'20"	14°06'20"	142,62	28,49	308,66	0,55	354,87	- 17,17
573	39°20'55"	14°08'55"	95,00	18,98	348,22	0,28	356,82	+ 10,66
574	39°19'20"	14°18'45"	60,00	11,99	357,96	0,15	363,78	+ 6,32
575	39°10'35"	14°47'50"	40,00	7,99	417,74	0,14	384,93	+ 40,94
576	39°27'30"	14°52'40"	101,79	20,34	331,04	0,14	388,64	- 37,12
577	39°35'35"	14°52'00"	157,34	31,43	304,76	0,30	388,08	- 51,59
578	39°44'00"	14°54'45"	206,77	41,31	287,98	0,48	390,13	- 60,36
579	39°53'45"	14°57'28"	320,00	63,93	266,77	0,45	392,18	- 61,03
591	39°59'15"	14°50'15"	365,00	72,92	250,31	0,33	386,77	- 63,21
592	40°08'45"	14°47'40"	400,00	79,92	236,86	0,35	384,93	- 67,80
593	40°17'07"	14°38'40"	798,00	159,43	159,87	0,38	378,29	- 58,61
1112	40°14'46"	14°14'52"	440,00	87,91	231,48	1,20	360,92	- 40,33
1113	40°12'15"	14°21'45"	720,00	143,85	176,17	0,25	365,93	- 45,66
1114	40°03'05"	14°26'35"	320,00	63,93	248,00	1,96	369,37	- 55,48
1115	39°55'30"	14°21'45"	280,00	55,94	258,17	0,32	365,93	- 51,50
1122	40°26'15"	14°18'03"	520,00	103,89	207,95	0,54	363,24	- 50,86
1125	40°22'10"	14°26'40"	600,00	119,87	189,97	0,25	369,55	- 59,46

Companhia de Pesquisa de Recursos Minerais — CPRM
Superintendência Regional de Salvador
Convênio DNPM-CPRM

DADOS DO LEVANTAMENTO GRAVIMÉTRICO

FOLHA DE ILHÉUS

PROJETO LEVANTAMENTO GRAVIMÉTRICO NO ESTADO DA BAHIA

ANO: 1979

TABELA: XVIII

Nº do Estação	COORDENADAS		ALTITUDE METROS	CORREÇÃO A B (MGAL)	GRAVIDADE OBSERVADA 978000+ MGAL	CORREÇÃO DE TERRENO (MGAL)	GRAVIDADE TÉORICA 978.000+ MGAL	VALOR BOUGUER (MGAL)
	LONGITUDE	LATITUDE						
1126	40°05'00"	14°02'38"	280,00	55,94	258,18	2,02	352,40	- 36,26
1127	40°06'40"	14°10'40"	520,00	103,89	217,93	1,62	358,06	- 34,62
1128	40°25'55"	14°08'55"	720,00	143,85	178,70	0,87	356,82	- 33,40
1132	39°49'30"	14°15'25"	160,00	31,97	285,32	0,20	361,46	- 43,97
1133	39°53'25"	14°08'20"	160,00	31,97	281,88	0,34	356,29	- 42,10
1134	39°56'25"	14°14'52"	200,00	39,96	273,55	0,37	360,92	- 47,04
1135	39°46'55"	14°25'50"	198,00	39,56	299,85	0,34	368,83	- 29,08
1136	39°38'15"	14°22'15"	200,00	39,96	315,60	0,43	366,30	- 10,31
1137	39°34'35"	14°25'15"	160,00	31,97	326,75	0,43	368,47	- 9,32
1138	39°52'15"	14°32'25"	200,00	39,96	275,11	0,17	373,73	- 58,49
1139	39°53'45"	14°37'53"	240,00	47,95	268,79	0,32	377,75	- 60,69
1140	39°44'45"	14°34'00"	200,00	39,96	299,56	0,42	374,82	- 34,88
1141	39°40'50"	14°40'15"	320,00	63,93	282,40	1,02	379,39	- 32,04
1142	39°34'05"	14°43'20"	200,00	39,96	302,30	1,39	381,60	- 37,95
1143	39°33'20"	14°33'57"	160,00	31,97	319,63	1,30	374,64	- 21,74
1144	39°30'05"	14°55'45"	80,00	15,98	324,64	0,35	390,87	- 49,90
1163	39°13'25"	14°04'15"	120,00	23,97	353,83	0,46	353,46	+ 24,80
1164	39°28'00"	14°13'30"	120,00	23,97	338,86	0,45	360,03	+ 3,25
1165	39°27'45"	14°19'40"	89,51	17,88	342,12	0,62	364,50	- 3,88
1166	39°11'42"	14°38'25"	40,00	7,99	395,78	0,12	378,11	+ 25,78
1167	39°08'52"	14°54'35"	120,00	23,97	419,44	0,03	389,94	+ 53,50
1168	39°18'05"	14°57'32"	107,10	21,40	369,63	0,42	392,18	- 0,73
1169	39°42'20"	14°50'08"	200,00	39,96	298,05	0,44	386,77	- 48,32
1202	39°50'10"	14°46'42"	480,00	95,90	239,67	0,46	384,19	- 48,16
1219	39°32'45"	14°29'40"	160,00	31,97	322,82	0,51	371,72	- 16,42
1238	40°29'00"	14°30'45"	840,00	167,82	135,63	0,08	372,45	- 68,92
1239	40°21'57"	14°41'45"	961,00	192,00	120,79	0,24	380,50	- 67,47
1240	40°21'10"	14°48'45"	720,00	143,85	159,10	0,81	385,77	- 82,01
1241	40°16'35"	14°54'00"	560,00	111,88	208,26	0,79	389,57	- 68,64
1242	40°10'00"	14°42'18"	400,00	79,92	235,54	2,17	380,87	- 63,24

Companhia de Pesquisa de Recursos Minerais — CPRM
Superintendência Regional de Salvador
Convênio DNPM-CPRM

DADOS DO LEVANTAMENTO GRAVIMÉTRICO

FOLHA DE ILHÉUS

PROJETO LEVANTAMENTO GRAVIMÉTRICO NO ESTADO DA BAHIA

ANO: 1979

TABELA: XVIII cont.

Nº do Estação	COORDENADAS		ALTITUDE METROS	CORREÇÃO A B (MGAL)	GRAVIDADE OBSERVADA 978000+ MGAL	CORREÇÃO DE TERRENO (MGAL)	GRAVIDADE TEÓRICA 978000+ MGAL	VALOR BOUGUER (MGAL)
	LONGITUDE	LATITUDE						
1243	40°03'00"	14°41'45"	360,00	71,92	247,12	0,51	380,50	- 60,95
1244	40°00'10"	14°35'00"	319,00	63,73	248,11	0,58	375,56	- 63,14
1245	40°01'00"	14°48'00"	400,00	79,92	243,85	0,52	385,11	- 60,82
1246	40°11'00"	14°34'15"	840,00	167,82	155,97	0,67	375,00	- 50,54
1247	40°06'45"	14°52'15"	359,00	71,72	241,28	0,44	388,26	- 74,82
1248	40°00'40"	14°53'52"	400,00	79,92	243,40	1,26	389,38	- 64,80
1249	40°28'35"	14°50'42"	759,00	151,64	167,12	0,99	387,15	- 67,40
1250	40°24'15"	14°57'30"	320,00	63,93	255,99	1,47	392,18	- 70,79

Companhia de Pesquisa de Recursos Minerais — CPRM
Superintendência Regional de Salvador
Convênio DNPM-CPRM

DADOS DO LEVANTAMENTO GRAVIMÉTRICO

FOLHA DE ILHÉUS

PROJETO LEVANTAMENTO GRAVIMÉTRICO NO ESTADO DA BAHIA

ANO: 1979

TABELA XVIII concl.

Nº da Estação	COORDENADAS		ALTITUDE METROS	CORREÇÃO A B (MGAL)	GRAVIDADE OBSERVADA 978000+ MGAL	CORREÇÃO DE TERRENO (MGAL)	GRAVIDADE TÉORICA 978.000+ MGAL	VALOR BOUGUER (MGAL)
	LONGITUDE	LATITUDE						
05	39°07'05"	12°13'30"	186,86	37,33	220,91	0,20	279,94	- 21,50
06	39°14'55"	12°09'05"	235,65	47,08	215,44	0,36	277,16	- 14,28
07	39°22'15"	12°11'00"	227,38	45,43	214,09	0,34	278,39	- 18,53
08	39°29'10"	12°11'15"	251,04	50,16	205,78	0,05	278,55	- 22,56
09	39°44'30"	12°09'35"	328,43	65,62	188,13	0,26	277,46	- 23,45
10	39°50'25"	12°16'25"	214,83	42,92	210,62	0,01	281,81	- 28,26
11	39°59'00"	12°20'35"	295,94	59,13	193,94	0,02	284,30	- 31,21
12	40°07'45"	12°27'00"	267,60	53,46	176,63	0	288,39	- 58,30
13	40°18'29"	12°31'52"	265,88	53,12	175,61	0,27	291,55	- 62,55
14	40°22'50"	12°24'30"	308,41	61,62	161,21	0,71	286,82	- 63,28
15	40°29'40"	12°17'10"	368,81	73,68	148,81	0,46	282,27	- 59,32
16	40°22'30"	12°09'05"	400,09	79,93	136,85	0,04	277,16	- 60,34
19	40°27'18"	12°30'47"	306,60	61,26	170,66	1,22	290,76	- 57,62
29	40°12'48"	12°45'45"	231,00	46,15	195,42	0,33	300,36	- 58,46
30	40°21'00"	12°47'10"	253,00	50,55	195,18	0,59	301,32	- 55,00
31	40°25'45"	12°55'40"	272,00	54,34	200,38	0,67	306,69	- 51,30
50	40°08'25"	12°31'15"	242,00	48,35	181,70	0	291,07	- 61,02
51	40°01'28"	12°49'24"	274,00	54,74	190,76	0,34	302,78	- 56,94
52	40°03'45"	12°42'54"	363,00	72,52	164,26	0,71	298,58	- 61,09
53	40°09'20"	12°56'20"	366,00	73,12	176,94	1,35	307,35	- 55,94
54	40°17'42"	12°57'51"	380,00	75,92	176,62	2,03	308,16	- 53,59
160	39°52'15"	12°51'35"	672,00	134,26	106,34	6,07	304,08	- 57,41
161	39°43'50"	12°42'35"	255,00	50,95	186,19	0,60	298,26	- 60,52
162	39°34'45"	12°45'15"	373,00	74,52	162,02	0,33	300,04	- 63,17
280	40°20'45"	12°18'20"	350,00	69,93	144,10	0,06	282,90	- 68,81
281	40°03'45"	12°00'47"	315,00	62,93	162,45	0,01	272,10	- 46,71
422	40°19'25"	12°45'58"	262,50	52,44	193,54	1,05	300,52	- 53,49
423	40°16'12"	12°45'45"	251,00	50,15	193,41	0,33	300,36	- 56,47
424	40°12'50"	12°46'38"	299,00	59,74	182,18	0,17	301,00	- 58,91
425	40°11'10"	12°42'47"	243,10	48,57	193,56	0,02	298,42	- 56,27

Companhia de Pesquisa de Recursos Minerais — CPRM
Superintendência Regional de Salvador
Convênio DNPM—CPRM

DADOS DO LEVANTAMENTO GRAVIMÉTRICO

FOLHA DE ITABERABA

PROJETO LEVANTAMENTO GRAVIMÉTRICO NO ESTADO DA BAHIA

ANO: 1979

TABELA: XIX

Nº do Estação	COORDENADAS LONGITUDE	COORDENADAS LATITUDE	ALTITUDE METROS	CORREÇÃO A B (MGAL)	GRAVIDADE OBSERVADA 978000+ MGAL	CORREÇÃO DE TERRENO (MGAL)	GRAVIDADE TÉORICA 978.000+ MGAL	VALOR BOUGUER (MGAL)
426	40°09'00"	12°41'28"	244,60	48,87	191,68	0	297,62	- 57,07
427	40°06'40"	12°39'25"	233,30	46,61	195,46	0	296,33	- 54,26
428	40°03'43"	12°36'35"	222,10	44,37	197,06	0	294,41	- 52,98
429	40°04'10"	12°34'05"	212,50	42,46	194,10	0	292,67	- 56,11
430	40°04'00"	12°31'15"	229,50	45,85	186,58	0	291,07	- 58,64
431	40°01'33"	12°31'10"	235,00	46,95	188,19	0	291,07	- 55,93
432	39°58'45"	12°31'12"	213,00	42,56	192,42	0,03	291,07	- 56,06
433	39°54'20"	12°30'20"	197,50	39,46	195,60	0,22	290,44	- 55,16
500	39°04'48"	12°20'19"	138,47	27,66	234,74	0,39	284,14	- 21,35
501	39°15'35"	12°27'11"	232,00	46,35	225,18	0	288,55	- 17,02
502	39°22'57"	12°30'55"	135,77	27,13	233,43	0,06	290,91	- 30,29
503	39°31'20"	12°35'08"	153,53	30,67	207,06	0,17	293,62	- 55,72
549	39°06'20"	12°40'05"	220,66	44,09	235,04	0	296,65	- 17,52
550	39°10'55"	12°43'35"	226,38	45,23	233,37	0	298,91	- 20,31
551	39°12'20"	12°50'45"	131,86	26,34	250,81	0,61	303,43	- 25,67
552	39°15'30"	12°57'55"	213,07	42,57	230,79	0,16	308,32	- 34,80
673	39°26'20"	12°58'10"	331,00	66,13	183,91	0,66	308,49	- 57,79
674	39°26'28"	12°51'43"	280,00	55,94	194,62	0,80	304,24	- 52,88
675	39°17'00"	12°39'50"	240,00	47,95	225,57	0,07	296,49	- 22,90
676	39°03'47"	12°51'45"	180,00	35,96	244,08	0	304,24	- 24,20
677	39°00'54"	12°46'55"	200,00	39,96	244,23	0,01	301,16	- 16,96
678	39°11'10"	12°35'10"	240,00	47,95	225,04	0,13	293,62	- 20,50
679	39°03'35"	12°34'10"	200,00	39,96	230,94	0,17	292,98	- 21,91
680	39°21'30"	12°49'15"	200,00	39,96	227,39	0,26	302,62	- 35,01
681	39°36'19"	12°38'37"	200,00	39,96	192,67	0,56	295,69	- 62,50
682	39°40'50"	12°34'10"	197,00	39,36	205,01	0,36	292,98	- 48,25
683	39°28'15"	12°36'35"	160,00	31,97	215,25	0,05	294,42	- 47,15
684	39°50'23"	12°38'49"	280,00	55,94	186,80	0,22	295,85	- 52,89
685	39°35'57"	12°52'55"	360,00	71,92	175,02	0,75	305,06	- 57,37
686	39°31'26"	12°56'47"	400,00	79,92	171,59	0,63	307,51	- 55,37

Companhia de Pesquisa de Recursos Minerais — CPRM
Superintendência Regional de Salvador
Convênio DNPM-CPRM

DADOS DO LEVANTAMENTO GRAVIMÉTRICO

FOLHA DE ITABERABA

PROJETO LEVANTAMENTO GRAVIMÉTRICO NO ESTADO DA BAHIA

ANO: 1979

TABELA: XIX cont.

Nº da Estação	COORDENADAS LONGITUDE	COORDENADAS LATITUDE	ALTITUDE METROS	CORREÇÃO A B (MGAL)	GRAVIDADE OBSERVADA 978000+ MGAL	CORREÇÃO DE TERRENO (MGAL)	GRAVIDADE TEÓRICA 978.000+ MGAL	VALOR BOUGUER (MGAL)
687	39°38'58"	12°59'15"	400,00	79,92	179,45	0,51	309,14	- 49,26
688	39°43'55"	12°55'30"	360,00	71,92	180,57	0,80	306,69	- 53,40
689	39°45'33"	12°47'20"	433,00	86,51	158,16	0,53	301,33	- 56,13
690	39°52'20"	12°43'33"	280,00	55,94	186,22	0,19	298,91	- 56,56
691	39°56'30"	12°58'55"	520,00	103,89	158,42	0,51	308,98	- 46,16
862	39°41'43"	12°01'57"	285,00	56,94	188,66	0,04	272,86	- 27,22
863	39°37'10"	12°12'09"	257,50	51,45	204,26	0,04	279,17	- 23,42
864	39°51'00"	12°06'40"	270,00	53,94	196,33	0,01	275,78	- 25,50
865	39°57'30"	12°03'35"	300,00	59,94	184,99	0,23	273,78	- 28,62
866	39°55'45"	12°12'58"	244,00	48,75	203,44	0	279,63	- 27,44
867	39°40'20"	12°18'55"	259,00	51,75	204,03	0	283,36	- 27,58
868	39°39'23"	12°26'35"	235,00	46,95	209,33	0,03	288,07	- 31,76
869	39°30'09"	12°24'30"	231,50	46,25	215,13	0	286,82	- 25,44
870	39°20'50"	12°22'28"	212,50	42,46	222,70	0,01	285,56	- 20,39
881	39°07'47"	12°28'43"	162,50	32,47	237,21	0,01	289,49	- 19,80
882	39°10'18"	12°22'40"	192,50	38,46	225,01	0,01	285,71	- 22,23
883	39°14'13"	12°17'25"	197,50	39,46	220,59	0,58	282,43	- 21,80
884	39°20'45"	12°14'45"	192,00	38,36	223,59	0,14	280,72	- 18,63
885	39°28'56"	12°01'23"	254,00	50,75	206,20	0	272,56	- 15,61
886	39°34'57"	12°04'30"	260,00	51,95	205,76	0,01	274,40	- 16,68
949	39°06'40"	12°07'30"	162,00	32,37	223,82	0,27	276,24	- 19,78
950	39°32'32"	12°17'18"	235,00	46,95	213,59	0,02	282,27	- 21,71
951	39°46'54"	12°26'05"	210,00	41,96	211,17	0	288,07	- 34,94
952	39°57'30"	12°25'55"	239,00	47,75	203,83	0	287,76	- 36,18
953	40°15'53"	12°04'00"	364,00	72,72	135,13	0,26	274,09	- 65,98
954	40°29'20"	12°03'00"	397,00	79,32	131,07	0,57	273,48	- 62,52
959	40°05'10"	12°09'20"	284,00	56,74	178,42	0	277,31	- 42,15
960	40°16'20"	12°13'40"	330,00	65,93	155,38	0	280,10	- 58,79
961	40°08'50"	12°17'25"	273,00	54,54	174,60	0,01	282,43	- 53,28
962	40°27'50"	12°09'36"	400,00	79,92	141,76	0,14	277,46	- 55,64

Companhia de Pesquisa de Recursos Minerais — CPRM
Superintendência Regional de Salvador
Convênio DNPM-CPRM

DADOS DO LEVANTAMENTO GRAVIMÉTRICO

FOLHA DE ITABERABA

PROJETO LEVANTAMENTO GRAVIMÉTRICO NO ESTADO DA BAHIA

ANO: 1979

TABELA: XIX cont.

Nº do Estação	COORDENADAS		ALTITUDE METROS	CORREÇÃO A B (MGAL)	GRAVIDADE OBSERVADA 978000+ MGAL	CORREÇÃO DE TERRENO (MGAL)	GRAVIDADE TÉORICA 978.000+ MGAL	VALOR BOUGUER (MGAL)
	LONGITUDE	LATITUDE						
/963	40°14'46"	12°23'32"	300,00	59,94	161,30	0,05	286,19	- 64,90
1322	39°06'52"	12°59'40"	80,00	15,98	262,83	0,52	309,47	- 30,14
1323	40°01'40"	12°55'11"	600,00	119,87	131,01	0,49	306,53	- 55,16
1324	40°16'01"	12°38'06"	300,00	59,94	177,53	0,25	295,37	- 57,65
1325	40°22'16"	12°36'20"	320,00	63,93	170,39	0,57	294,26	- 59,37
1326	40°26'46"	12°42'18"	280,00	55,94	189,10	0,46	298,10	- 52,60

Companhia de Pesquisa de Recursos Minerais — CPRM
Superintendência Regional de Salvador
Convênio DNPM-CPRM

DADOS DO LEVANTAMENTO GRAVIMÉTRICO

FOLHA DE ITABERABA

PROJETO LEVANTAMENTO GRAVIMÉTRICO NO ESTADO DA BAHIA

ANO: 1979

TABELA: XIX concl.

Nº do Estação	COORDENADAS		ALTITUDE METROS	CORREÇÃO A B (MGAL)	GRAVIDADE OBSERVADA 978000+ MGAL	CORREÇÃO DE TERRENO (MGAL)	GRAVIDADE TEÓRICA 978000+ MGAL	VALOR BOUGUER (MGAL)
	LONGITUDE	LATITUDE						
925	45°02'30"	11°30'55'	509,56	101,80	50,30	0,30	254,30	-101,90
934	45°07'45"	11°42'00'	624,00	124,67	44,56	0,56	260,80	- 91,01
935	45°10'37"	11°48'10'	495,00	98,90	85,67	0,30	264,54	- 79,67
936	45°04'52"	11°52'30'	460,00	91,90	100,61	0,32	267,09	- 74,26
981	45°00'50"	11°57'35'	449,00	89,71	109,08	0,27	270,12	- 71,06
982	45°19'15"	11°38'25'	565,00	112,88	50,19	0,29	258,72	- 95,36
983	45°14'25"	11°42'58'	520,00	103,89	65,40	0,30	261,40	- 91,81
984	45°18'10"	11°50'25'	515,00	102,89	81,65	0,43	265,88	- 80,91
987	45°02'56"	11°12'57'	515,00	102,89	34,21	0,55	243,88	-106,23
988	45°05'50"	11°06'00'	502,58	100,41	39,10	0,44	239,90	- 99,95
989	45°11'40"	11°02'55'	490,28	97,95	50,51	0,13	238,20	- 89,61
992	45°18'00"	11°03'50'	494,00	98,70	55,23	0,23	238,63	- 84,47
993	45°26'00"	11°03'17'	504,00	100,69	59,82	0,22	238,35	- 77,62
994	45°31'34"	11°01'17'	504,00	100,69	62,26	0,14	237,21	- 74,12
2055	46°29'45"	11°57'10'	645,00	128,86	94,48	0,18	269,97	- 46,45

Companhia de Pesquisa de Recursos Minerais — CPRM
Superintendência Regional de Salvador
Convênio DNPM-CPRM

DADOS DO LEVANTAMENTO GRAVIMÉTRICO

FOLHA DE ITAJUÍ

PROJETO LEVANTAMENTO GRAVIMÉTRICO NO ESTADO DA BAHIA

ANO: 1973

TABELA XX

Nº do Estação	COORDENADAS		ALTITUDE METROS	CORREÇÃO A B (MGAL)	GRAVIDADE OBSERVADA 978000+ MGAL	CORREÇÃO DE TERRENO (MGAL)	GRAVIDADE TÉORICA 978.000+ MGAL	VALOR BOUGUER (MGAL)
	LONGITUDE	LATITUDE						
517	40°14'50"	15°14'45"	279,09	55,76	282,18	0,12	405,19	-67,13
518	40°22'10"	15°15'00"	277,93	55,53	291,37	0,25	405,38	-58,23
518A	40°29'35"	15°16'26"	289,49	57,84	296,90	0,66	406,52	-51,12
580	40°04'10"	15°07'20"	242,00	48,35	284,00	0,36	399,50	-66,70
581	40°08'50"	15°14'55"	278,92	55,73	279,40	0,24	405,38	-70,01
582	40°19'05"	15°25'25"	230,00	45,95	323,65	0,57	413,41	-43,24
583	40°22'34"	15°28'00"	257,00	51,35	316,25	1,24	415,33	-46,49
584	40°25'30"	15°33'45"	324,00	64,73	312,48	0,22	419,77	-42,34
585	40°15'48"	15°37'09"	309,00	61,74	320,40	0,49	422,68	-40,05
586	40°03'24"	15°39'17"	251,00	50,14	322,09	0,45	424,23	-51,55
587	39°55'00"	15°40'00"	198,00	39,55	322,07	0,39	424,62	-62,61
588	39°52'40"	15°35'30"	181,00	36,16	328,73	0,26	421,13	-55,98
589	40°00'25"	15°17'30"	218,00	43,55	304,05	0,14	407,28	-59,54
590	39°55'10"	15°26'40"	199,00	39,76	309,28	0,34	414,37	-64,99
1145	39°38'00"	15°04'00"	120,00	23,97	314,15	0,59	397,06	-58,35
1146	39°43'10"	15°07'55"	159,50	31,87	313,00	0,06	400,07	-55,14
1147	39°49'30"	15°07'08"	199,70	39,90	296,39	0,17	399,50	-63,04
1148	39°58'25"	15°04'05"	233,41	46,63	282,91	0,56	397,06	-66,96
1149	40°22'30"	15°08'50	281,00	56,14	278,21	0,25	400,63	-66,03
1150	40°23'05"	15°00'25"	280,00	55,94	262,04	1,71	394,42	-74,73
1151	40°26'32"	15°06'05"	296,00	59,14	267,65	0,44	398,56	-71,33
1154	40°11'48"	15°24'25"	240,00	47,95	303,37	0,15	412,64	-61,17
1155	40°05'00"	15°27'45"	280,00	55,94	292,13	0,11	415,13	-66,95
1156	39°54'50"	15°17'15"	240,00	47,95	302,97	0,12	407,09	-56,05
1157	39°44'10"	15°14'07"	200,00	39,96	309,91	0,34	404,62	-54,41
1158	40°28'30"	15°25'24"	320,00	63,93	301,15	0,54	413,41	-47,79
1170	39°20'33"	15°05'00"	156,57	31,28	367,84	1,49	397,81	+ 2,80
1171	39°26'40"	15°11'45"	163,82	32,73	348,85	0,77	402,90	-20,55
1172	39°34'20"	15°10'35"	236,00	47,15	310,48	1,80	401,95	-42,52
1173	39°35'35"	15°19'58"	360,00	71,92	306,77	2,51	409,18	-27,98

Companhia de Pesquisa de Recursos Minerais — CPRM
Superintendência Regional de Salvador
Convênio DNPM-CPRM

DADOS DO LEVANTAMENTO GRAVIMÉTRICO

FOLHA DE ITAPETINGA

PROJETO LEVANTAMENTO GRAVIMÉTRICO NO ESTADO DA BAHIA

ANO: 1979

TABELA: XXI

Nº da Estação	COORDENADAS LONGITUDE	COORDENADAS LATITUDE	ALTITUDE METROS	CORREÇÃO A B (MGAL)	GRAVIDADE OBSERVADA 978000+ MGAL	CORREÇÃO DE TERRENO (MGAL)	GRAVIDADE TÉORICA 978.000+ MGAL	VALOR BOUGUER (MGAL)
1174	39°31'30"	15°25'13"	160,00	31,97	360,02	0,75	413,21	- 20,47
1175	39°38'45"	15°28'20"	160,00	31,97	349,70	0,69	415,52	- 33,16
1176	39°26'50"	15°27'05"	134,60	26,89	371,79	0,33	414,56	- 15,55
1177	39°15'10"	15°08'25"	160,00	31,97	389,42	0,22	400,44	+ 21,17
1178	39°16'50"	15°14'33"	80.00	15,98	397,08	1,20	405,00	+ 9,26
1179	39°19'10"	15°22'00"	120,00	23,97	403,42	0,39	410,72	+ 17,06
1180	39°13'00"	15°29'40"	120,00	23,97	406,43	0,01	416,67	+ 13,74
1181	39°02'00"	15°21'33"	40,00	7,99	462,41	0	410,33	+ 60,07
1182	39°25'55"	15°36'45"	194,00	38,76	359,89	0,01	422,10	- 23,44
1183	39°27'42"	15°43'18"	190,00	37,96	365,98	0,12	427,17	- 23,11
1184	39°11'00"	15°51'08"	95,00	18,98	401,15	0	433,24	- 13,11
1185	39°33'05"	15°50'12"	159,00	31,77	377,47	0,05	432,65	- 23,36
1190	39°58'45"	15°53'05"	209,00	41,76	362,19	1,03	434,82	- 29,84
1191	39°50'30"	15°53'35"	280,00	55,94	343,04	0,20	435,22	- 36,04
1192	39°34'00"	15°58'50"	114,00	22,78	378,68	0,52	439,37	- 37,39
1197	39°31'20"	15°52'15"	236,00	47,15	359,85	0,27	434,23	- 26,96
1198	39°55'20"	15°46'35"	324,00	64,73	323,35	0,14	429,71	- 41,49
1199	39°34'28"	15°46'05"	360,00	71,92	337,26	0,13	429,32	- 20.01
1200	39°41'35"	15°48'30"	222,00	44,35	358,10	0,21	431,28	- 28,62
1201	39°48'11"	15°41'50"	280,00	55,94	330,38	0,33	425,99	- 39,34
1203	39°38'55"	15°34'45"	120,00	23,98	366,90	0,47	420,55	- 29,20
1213	40°29'00"	15°38'05"	338,00	67,53	315,87	0,42	423,07	- 39,25
1215	40°08'47"	15°36'10"	293,00	58,54	314,20	0,60	421,71	- 48,37
1216	40°19'50"	15°33'27"	353,00	70,53	303,92	0,20	419,58	- 44,93
1217	40°14'00"	15°45'25"	240,00	47,95	341,63	0,25	428,93	- 39,10
1225	40°05'00"	15°56'25"	160,00	31,97	380,57	0,04	437,59	- 25,01
1226	40°16'00"	15°59'10"	200,00	39,96	361,55	0,55	439,77	- 37,71
1228	40°16'46"	15°51'25"	200,00	39,96	356,86	0,43	433,64	- 36,39
1229	40°06'00"	15°50'46"	200,00	39,96	358,83	0,07	433,05	- 34,19
1230	40°24'25"	15°44'21"	400,00	79,92	315,52	1,63	427,95	- 30,88

Companhia de Pesquisa de Recursos Minerais — CPRM
Superintendência Regional de Salvador
Convênio DNPM-CPRM

DADOS DO LEVANTAMENTO GRAVIMÉTRICO

FOLHA DE ITAPETINGA

PROJETO LEVANTAMENTO GRAVIMÉTRICO NO ESTADO DA BAHIA

ANO: 1979

TABELA: XXI cont.

Nº do Estação	COORDENADAS		ALTITUDE METROS	CORREÇÃO A B (MGAL)	GRAVIDADE OBSERVADA 978000+ MGAL	CORREÇÃO DE TERRENO (MGAL)	GRAVIDADE TÉORICA 978.000+ MGAL	VALOR BOUGUER (MGAL)
	LONGITUDE	LATITUDE						
1231	40°12'46"	15°32'37"	320,00	63,93	305,34	0,12	418,80	- 49,41
1232	40°01'42"	15°30'42"	240,00	47,95	300,57	0,21	417,45	- 68,72
1233	40°15'12"	15°06'45"	291,00	58,14	265,26	0,30	399,13	- 75,43
1234	40°04'06"	15°01'15"	240,00	47,95	273,84	1,26	394,98	- 71,93

Companhia de Pesquisa de Recursos Minerais — CPRM
Superintendência Regional de Salvador
Convênio DNPM-CPRM

DADOS DO LEVANTAMENTO GRAVIMÉTRICO

FOLHA DE ITAPETINGA

PROJETO LEVANTAMENTO GRAVIMÉTRICO NO ESTADO DA BAHIA

ANO: 1979

TABELA: XXI concl.

Nº do Estação	COORDENADAS LONGITUDE	COORDENADAS LATITUDE	ALTITUDE METROS	CORREÇÃO A B (MGAL)	GRAVIDADE OBSERVADA 978000+ MGAL	CORREÇÃO DE TERRENO (MGAL)	GRAVIDADE TÉORICA 978.000+ MGAL	VALOR BOUGUER (MGAL)
504	39°57'32"	13°00'30"	561,57	112,20	158,47	0,69	309,96	- 38,60
505	40°00'55"	13°16'23"	501,80	100,25	178,45	1,46	320,58	- 40,42
506	39°59'55"	13°09'43"	560,00	111,88	158,01	1,38	316,07	- 44,80
507	40°05'03"	13°51'27"	215,82	43,12	268,13	0,45	344,50	- 32,80
508	40°05'40"	13°41'30"	329,56	65,84	233,15	1,29	337,57	- 37,29
509	40°09'10"	13°31'55"	820,61	163,95	127,73	0,86	331,06	- 38,52
543	40°04'43"	13°31'15"	688,90	137,64	154,67	0,02	330,55	- 38,22
553	39°19'15"	13°10'30"	139,92	27,95	230,30	0,66	316,57	- 57,66
554	39°19'20"	13°16'53"	143,84	28,74	236,77	1,18	320,92	- 54,23
555	39°04'25"	13°22'17"	27,00	5,39	324,85	0,20	324,45	- 5,99
565	39°29'20"	13°44'35"	163,21	32,61	265,53	0,83	339,65	- 40,68
566	39°09'00"	13°43'55"	24,00	4,79	356,81	0,61	339,30	+ 22,91
567	39°13'07"	13°20'17"	120,00	23,97	273,43	0,63	323,10	- 25,07
568	39°23'15"	13°20'35"	160,00	31,97	238,37	1,19	323,26	- 51,73
569	39°25'00"	13°27'55"	198,00	39,56	235,94	0,16	328,34	- 52,68
570	39°29'35"	13°36'05"	198,00	39,56	242,23	0,61	333,79	- 51,39
571	39°29'50"	13°51'05"	278,00	55,54	267,66	1,25	344,15	- 19,70
572	39°28'50"	13°59'00"	200,00	39,96	299,23	1,26	349,75	- 9,30
594	40°22'27"	13°15'35"	720,00	143,85	130,47	0,25	319,92	- 45,35
595	39°49'10"	13°17'35"	398,13	79,54	196,55	1,12	321,25	- 44,04
596	39°56'32"	13°27'05"	578,22	115,52	171,43	0,66	327,66	- 40,05
597	39°58'27"	13°31'50"	667,43	133,35	153,85	0,29	330,89	- 43;40
598	40°28'35"	13°11'46"	860,00	171,82	96,47	1,12	317,41	- 48,00
599	40°12'24"	13°07'15"	937,00	187,20	79,00	1,11	314,42	- 47,11
600	40°14'08"	13°01'00"	645,00	128,86	132,69	0,32	310,29	- 48,42
601	40°04'15"	13°01'45"	560,00	111,88	146,58	0,22	310,79	- 52,11
602	40°12'42"	13°39'18"	560,00	111,88	188,15	1,14	336,02	- 34,85
603	40°13'20"	13°41'40"	520,00	103,89	193,17	0,81	337,74	- 39,87
604	40°13'27"	13°28'30"	865,15	172,85	114,68	0,80	328,68	- 40,35
605	40°18'50"	13°27'22"	726,47	145,14	135,66	0,80	327,99	- 46,39

Companhia de Pesquisa de Recursos Minerais — CPRM
Superintendência Regional de Salvador
Convênio DNPM—CPRM

DADOS DO LEVANTAMENTO GRAVIMÉTRICO

FOLHA DE - JEQUIÉ

PROJETO LEVANTAMENTO GRAVIMÉTRICO NO ESTADO DA BAHIA

ANO: 1979

TABELA: XXII

Nº da Estação	COORDENADAS LONGITUDE	COORDENADAS LATITUDE	ALTITUDE METROS	CORREÇÃO A B (MGAL)	GRAVIDADE OBSERVADA 978000+ MGAL	CORREÇÃO DE TERRENO (MGAL)	GRAVIDADE TÉORICA 978.000+ MGAL	VALOR BOUGUER (MGAL)
606	40°21'00"	13°27'38"	807,74	161,38	119,15	0,32	328,16	- 47,31
608	40°25'55"	13°26'30"	946,08	192;61	85,57	0,56	327,32	- 48,58
614	40°09'10"	13°13'33"	852,00	170,22	104,02	0,94	318,58	- 43,40
615	40°12'48"	13°21'00"	800,00	159,83	127,90	0,66	323,60	- 35,21
621	40°01'32"	13°24'30"	560,00	111,88	173,29	0,83	325,97	- 39,97
1003	40°22'15"	13°50'30"	259,72	51,89	247,03	2,66	343,80	- 42,22
1004	40°14'50"	13°50'28"	264,59	52,86	253,24	2,59	343,80	- 35,11
1005	40°16'35"	13°33'20"	930,00	185,80	100,91	3,25	331,91	- 41,95
1008	40°27'35"	13°38'45"	680,00	135,86	151,83	0,38	335,68	- 47,61
1009	40°20'40"	13°43'30"	680,00	135,86	163,61	0,61	338,95	- 38,87
1012	40°10'42"	13°59'10"	240,00	47,95	264,98	3,33	342,93	- 33,67
1220	39°58'15"	13°57'15"	360,00	71,92	238,76	2,61	348,53	- 35,24
1221	39°46'20"	13°59'45"	160,00	31,97	277,37	0,98	350,28	- 39,96
1235	39°56'40"	13°46'50"	400,00	79,92	226,83	2,38	341,20	- 32,07
1256	40°16'35"	13°57'18"	320,00	63,93	244,88	1,39	348,53	- 38,33
1257	40°24'45"	13°56'25"	480,00	95,90	212,24	0,86	348,00	- 39,00
1258	40°27'00"	13°46'35"	720,00	143,85	155,04	0,94	341,03	- 41,20
1259	40°26'15"	13°30'50"	960,00	191,80	95,41	0,71	330,20	- 42,28
1260	40°23'15"	13°35'17"	640,00	127,87	160,96	0,84	333,28	- 43,61
1344	39°51'50"	13°07'05"	840,00	167,82	102,36	0,42	314,26	- 43,66
1345	39°55'10"	13°14'02"	480,00	95,90	185,60	1,16	318,91	- 36,25
1346	39°44'55"	13°07'08"	560,00	111,88	167,46	1,49	314,42	- 33,59
1347	39°42'50"	13°15'05"	360,00	71,92	205,86	2,19	319,58	- 39,61
1348	39°37'00"	13°15'32"	360,00	71,92	210,92	0,92	319,92	- 36.16
1349	39°36'00"	13°06'47"	400,00	79,92	182,56	0,76	314,09	- 50,85
1350	39°30'20"	13°20'25"	280,00	55,94	213,63	0,90	323,26	- 52,79
1351	39°45'48"	13°26'55"	600,00	119,87	166,66	0,53	327,66	- 40,60
1352	39°41'50"	13°30'42"	280,00	55,94	226,59	3,62	330,20	- 44,05
1353	39°36'50"	13°34'12"	240,00	47,95	227,32	1,10	332,60	- 56,23
1354	39°37'03"	13°28'00"	600,00	119,87	156,83	0,92	328,34	- 50,72
1355	39°39'15"	13°22'38"	480,00	95,90	177,27	1,55	324,79	- 50,07

Companhia de Pesquisa de Recursos Minerais — CPRM
Superintendência Regional de Salvador
Convênio DNPM-CPRM

DADOS DO LEVANTAMENTO GRAVIMÉTRICO

FOLHA DE JEQUIÉ

PROJETO LEVANTAMENTO GRAVIMÉTRICO NO ESTADO DA BAHIA

ANO: 1979

TABELA: XXII cont.

Nº do Estação	COORDENADAS		ALTITUDE METROS	CORREÇÃO A B (MGAL)	GRAVIDADE OBSERVADA 978000+ MGAL	CORREÇÃO DE TERRENO (MGAL)	GRAVIDADE TEÓRICA 978.000+ MGAL	VALOR BOUGUER (MGAL)
	LONGITUDE	LATITUDE						
1356	39°31'15"	13°45'05"	160,00	31,97	258,73	0,73	339,99	- 48,56
1357	39°37'25"	13°48'36"	240,00	47,95	250,96	1,14	342,41	- 42,36
1358	39°43'37"	13°51'35"	320,00	63,93	243,73	0,60	344,50	- 36,24
1359	39°50'25"	13°54'15"	200,00	39,96	258,44	1,02	346,43	- 47,01
1360	39°50'50"	13°35'45"	680,00	135,86	155,35	0,59	333,62	- 41,82
1361	39°46'55"	13°44'40"	280,00	55,94	231,37	1,11	339,82	- 51,40
1362	39°34'40"	13°59'32"	262,00	52,34	273,76	0,80	350,10	- 23,20

Companhia de Pesquisa de Recursos Minerais — CPRM
Superintendência Regional de Salvador
Convênio DNPM-CPRM

DADOS DO LEVANTAMENTO GRAVIMÉTRICO

FOLHA DE JEQUIÉ

PROJETO LEVANTAMENTO GRAVIMÉTRICO NO ESTADO DA BAHIA

ANO: 1979

TABELA: XXII concl.

Nº do Estação	COORDENADAS		ALTITUDE METROS	CORREÇÃO A S (MGAL)	GRAVIDADE OBSERVADA 978000+ MGAL	CORREÇÃO DE TERRENO (MGAL)	GRAVIDADE TÉORICA 978.000+ MGAL	VALOR BOUGUER (MGAL)
	LONGITUDE	LATITUDE						
333	38°47'20"	10°57'45"	210,85	42,13	107,73	0,27	235,25	- 85,12
334	38°53'01"	10°48'12"	328,00	65,53	94,22	0,11	229,97	- 70,11
335	38°57'15"	10°39'11"	259,75	51,90	111,23	0,64	225,04	- 61,27
383	38°40'00"	10°53'45"	435,00	86,91	27,93	0,11	233,02	-118,07
384	38°32'15"	10°50'05"	228,23	45,60	48,65	0,25	230,94	-136,44
385	38°32'20"	10°41'40"	292,50	58,44	24,74	0,20	226,40	-143,02
386	38°36'35"	10°32'05"	360,00	71,92	17,59	0,35	221,12	-131,26
387	38°41'18"	10°39'13"	300,00	59,94	46,10	0,34	225,04	-118,66
388	38°47'47"	10°33'00"	390,00	77,92	52,86	0,31	221,66	- 90,57
389	38°31'40"	10°57'35"	198,00	39,56	69,89	0,21	235,11	-125,45
773	38°58'56"	10°05'56"	395,00	78,92	70,99	0,18	207,39	- 57,30
792	38°21'05"	10°04'15"	275,38	55,02	90,90	-	206,49	- 60,57
793	38°27'25"	10°05'15"	273,50	54,64	52,90	-	207,00	- 99,46

Companhia de Pesquisa de Recursos Minerais — CPRM
Superintendência Regional de Salvador
Convênio DNPM-CPRM

DADOS DO LEVANTAMENTO GRAVIMÉTRICO

FOLHA DE JEREMOABO

PROJETO LEVANTAMENTO GRAVIMÉTRICO NO ESTADO DA BAHIA

ANO: 1979

TABELA: XXIII

Nº da Estação	COORDENADAS		ALTITUDE METROS	CORREÇÃO A B (MGAL)	GRAVIDADE OBSERVADA 978000+ MGAL	CORREÇÃO DE TERRENO (MGAL)	GRAVIDADE TEÓRICA 978.000+ MGAL	VALOR BOUGUER (MGAL)
	LONGITUDE	LATITUDE						
1186	39°58'25"	16°25'55"	200,00	39,96	385,16	0,88	461,27	- 35,27
1187	39°39'20"	16°05'08"	234,00	46,75	371,20	0,33	444,55	- 26,27
1188	39°46'58"	16°05'00"	286,00	57,14	366,77	0,51	444,35	- 19,93
1189	39°55'00"	16°00'45"	137,00	27,37	389,31	0,40	440,96	- 23,88
1193	39°40'00"	16°19'45"	200,00	39,96	390,87	0	456,19	- 25,36
1194	39°49'15"	16°18'30"	240,00	47,95	384,65	0,07	455,18	- 22,51
1195	39°43'48"	16°13'15"	200,00	39,96	385,81	0,49	450,96	- 24,70
1196	39°35'45"	16°12'50"	200,00	39,96	377,49	0,15	450,55	- 32,95
1290	39°31'15"	16°54'30"	146,00	29,17	423,42	0,44	484,75	- 31,72
1291	39°31'35"	16°37'35"	156,00	31,17	411,69	0,45	470,67	- 27,36
1292	39°34'07"	16°33'20"	185,00	36,96	406,42	0,98	467,18	- 22,82
1293	39°39'45"	16°33'45"	200,00	39,96	414,70	0,36	467,59	- 12,57
1294	39°52'13"	16°32'10"	240,00	47,95	382,44	0,48	466,36	- 35,49
1299	39°46'50"	16°52'47"	163,00	32,57	424,29	0,39	483,29	- 26,04
1403	39°54'20"	16°51'53"	93,00	18,58	434,58	1,35	482,66	- 28,15
1404	39°41'40"	16°58'05"	158,00	31,57	424,87	0,52	487,67	- 30,71
1405	39°51'00"	16°43'15"	160,00	31,97	410,20	1,38	475,41	- 31,86
1406	39°43'20"	16°41'43"	120,00	23,97	418,31	0,49	474,17	- 31,40
1407	39°39'35"	16°50'40"	160,00	31,97	416,32	0,69	481,62	- 32,64
1408	39°57'25"	16°32'25"	230,00	45,95	384,48	0,27	466,57	- 35,87
1409	39°57'28"	16°37'45"	240,00	47,95	383,50	1,21	470,87	- 38,21
1410	40°02'47"	16°33'08"	238,50	47,65	378,95	1,03	467,18	- 39,55
1411	40°10'20"	16°32'23"	400,00	79,92	336,14	1,43	466,57	- 49,08
1412	40°03'22"	16°06'15"	162,00	32,37	391,20	0,04	445,35	- 21,74
1413	40°12'30"	16°08'45"	205,00	40,96	381,29	0,71	447,34	- 24,38
1414	40°03'45"	16°13'27"	197,00	39,36	391,72	0,38	451,16	- 19,70
1415	40°02'40"	16°18'25"	200,00	39,96	387,18	3,41	455,18	- 24,63
1416	40°12'55"	16°18'50"	235,00	46,95	369,24	2,17	455,38	- 37,02
1417	40°13'15"	16°26'43"	680,00	135,86	273,22	0,87	461,88	- 51,93
1418	40°27'10"	16°13'23"	200,00	39,96	371,53	0,78	451,16	- 38,89

Companhia de Pesquisa de Recursos Minerais — CPRM
Superintendência Regional de Salvador
Convênio DNPM-CPRM

DADOS DO LEVANTAMENTO GRAVIMÉTRICO

FOLHA DE MONTE PASCOAL

PROJETO LEVANTAMENTO GRAVIMÉTRICO NO ESTADO DA BAHIA

ANO: 1979

TABELA: XXIV

Nº do Estação	COORDENADAS		ALTITUDE METROS	CORREÇÃO A B (MGAL)	GRAVIDADE OBSERVADA 978000+ MGAL	CORREÇÃO DE TERRENO (MGAL)	GRAVIDADE TÉORICA 978.000+ MGAL	VALOR BOUGUER (MGAL)
	LONGITUDE	LATITUDE						
1419	40°18'15"	16°08'23"	200,00	39,96	373,83	0,50	447,14	- 32,85
1420	40°00'40"	16°50'25"	118,00	23,58	425,80	1,60	481,41	- 30,43
1421	40°09'25"	16°50'35"	200,00	39,96	406,02	1,37	481,41	- 34,06
1422	40°14'20"	16°58'27"	601,00	120,07	337,67	0,29	488,09	- 30,06
1423	39°55'10"	16°59'33"	120,00	23,97	427,12	0,79	488,92	- 37,04
1424	40°12'40"	16°42'55"	520,00	103,89	322,92	0,63	475,20	- 47,76
1425	40°19'00"	16°50'50"	355,00	70,93	380,58	1,55	481,62	- 28,56
1426	40°25'15"	16°44'08"	600,00	119,87	326,38	0,45	476,24	- 29,54

Companhia de Pesquisa de Recursos Minerais — CPRM
Superintendência Regional de Salvador
Convênio DNPM-CPRM

DADOS DO LEVANTAMENTO GRAVIMÉTRICO

FOLHA DE MONTE PASCOAL

PROJETO LEVANTAMENTO GRAVIMÉTRICO NO ESTADO DA BAHIA

ANO: 1979

TABELA: XXIV concl.

Nº do Estação	COORDENADAS LONGITUDE	COORDENADAS LATITUDE	ALTITUDE METROS	CORREÇÃO A B (MGAL)	GRAVIDADE OBSERVADA 978000+ MGAL	CORREÇÃO DE TERRENO (MGAL)	GRAVIDADE TEÓRICA 978000+ MGAL	VALOR BOUGUER (MGAL)
45	40°35'45"	11°25'45"	533,72	106,63	77,54	0,97	251,24	- 66,10
46	40°37'15"	11°48'00"	626,60	125,19	70,62	0,29	264,39	- 68,29
47	40°54'31"	11°39'10"	873,27	174,47	7,28	0,37	259,16	- 77,04
48	41°02'55"	11°36'20"	975,72	194,94	-10,04	0,16	257,40	- 72,34
49	41°09'35"	11°32'55"	1011,70	202,13	-11,58	0,19	255,48	- 64,74
105	41°24'20"	11°25'37"	703,72	140,60	+39,24	0,23	251,09	- 71,02
106	41°36'15"	11°21'30"	801,42	160,12	1,00	0	248,76	- 87,64
107	41°45'49"	11°20'34"	791,94	158,22	-3,38	0	248,18	- 93,34
108	41°43'47"	11°10'42"	783,00	156,44	-3,50	0	242,59	- 89,65
109	41°40'02"	11°04'15"	810,00	161,83	-16,48	0,09	238,91	- 93,47
110	41°29'30"	11°03'45"	604,00	120,67	39,94	0,17	238,63	- 80,85
111	41°23'55"	11°06'25"	538,00	107,49	58,20	1,67	240,18	- 72,82
112	41°52'25"	11°13'35"	684,13	136,68	9,08	0,14	244,17	- 98,27
113	41°59'10"	11°11'18"	734,53	146,75	-3,55	0,32	242,88	- 99,36
118	41°53'04"	11°23'46"	743,00	148,44	3,59	0,05	250,08	- 98,00
119	41°30'48"	11°28'20"	760,00	151,84	21,66	0,10	252,69	- 79,09
120	41°05'55"	11°13'35"	714,00	142,65	31,17	0,31	244,17	- 70,04
121	41°13'47"	11°05'45"	896,00	179,01	-11,44	0,44	239,76	- 71,75
125	40°31'05"	11°11'15"	464,99	92,90	79,09	1,28	242,88	- 69,61
147	41°37'55"	11°54'10"	853,00	170,42	14,33	0	268,00	- 83,25
148	41°48'20"	11°28'20"	802,17	160,27	-3,87	0	252,84	- 96,44
149	41°46'10"	11°41'05"	691,00	138,05	22,74	0,11	260,20	- 99,30
150	41°37'47"	11°36'50"	670,00	133,86	37,13	0,16	257,69	- 86,54
151	41°32'37"	11°46'00"	789,00	157,63	27,34	0,02	263,19	- 78,20
194	40°35'50"	11°15'25"	477,01	95,30	83,14	0,48	245,32	- 66,40
195	40°40'50"	11°23'35"	680,00	135,86	41,95	0,74	249,93	- 71,38
196	40°47'55"	11°20'05"	840,00	167,82	8,26	0,18	247,90	- 71,64
197	40°42'50"	11°13'25"	1006,00	200,99	-25,54	1,20	244,17	- 67,52
198	40°40'48"	11°05'05"	854,00	170,62	-5,32	0,39	239,33	- 73,64
199	40°50'10"	11°05'25"	724,00	144,65	22,74	0,12	239,62	- 72,11

Companhia de Pesquisa de Recursos Minerais — CPRM
Superintendência Regional de Salvador
Convênio DNPM-CPRM

DADOS DO LEVANTAMENTO GRAVIMÉTRICO
FOLHA DE MORRO DO CHAPÉU

PROJETO LEVANTAMENTO GRAVIMÉTRICO NO ESTADO DA BAHIA

ANO: 1979

TABELA: XXV

Nº de Estação	COORDENADAS LONGITUDE	COORDENADAS LATITUDE	ALTITUDE METROS	CORREÇÃO A B (MGAL)	GRAVIDADE OBSERVADA 978000+ MGAL	CORREÇÃO DE TERRENO (MGAL)	GRAVIDADE TEÓRICA 978 000+ MGAL	VALOR BOUGUER (MGAL)
200	40°55'50"	11°13'25"	682,00	136,26	37,65	0,35	244,17	- 69,91
201	40°50'40"	11°16'35"	740,00	147,84	28,69	0,61	245,89	- 68,75
202	40°58'40"	11°19'40"	841,00	168,02	7,81	0,08	247,75	- 71,84
206	41°41'48"	11°25'17"	835,00	166,82	-10,73	0	250,97	- 94,88
210	41°45'45"	11°53'10"	851,00	170,02	4,09	0	267,50	- 93,39
211	41°52'15"	11°52'15"	760,00	151,84	10,87	0,05	266,79	-104,03
212	41°58'35"	11°42'17"	760,00	151,84	4,93	0	260,80	-104,03
213	41°55'35"	11°34'35"	796,00	159,03	-1,32	0,22	256,36	- 98,43
214	41°26'20"	11°14'33"	801,00	160,03	14,98	0,03	244,74	- 69,70
215	41°23'36"	11°33'35"	780,00	155,84	26,24	0,41	255,63	- 73,14
216	41°15'10"	11°37'35"	951,00	190,00	4,66	0,22	258,13	- 63,25
217	41°19'27"	11°41'35"	920,00	183,81	11,13	0,53	260,50	- 65,03
218	41°16'40"	11°56'37"	1023,00	204,39	-2,92	0,04	269,52	- 68,01
247	40°58'38"	11°26'20"	920,00	183,81	-2,10	0,09	251,58	- 69,78
248	40°47'05"	11°29'00"	630,00	125,87	55,95	0,80	253,13	- 70,51
251	41°08'05"	11°30'00"	960,00	191,80	-7,45	0,61	253,71	- 68,75
252	41°03'10"	11°45'05"	915,00	182,81	3,80	0,14	262,59	- 75,84
253	41°04'53"	11°53'35"	715,00	142,85	44,47	0,76	267,70	- 79,62
254	41°11'32"	11°48'35"	1000,00	199,79	-2,10	0,31	264,83	- 66,83
255	41°19'25"	11°50'15"	949,00	188,80	4,40	0,04	265,73	- 72,49
270	40°37'05"	11°54'40"	520,00	103,87	101,23	0,47	268,41	- 62,84
271	40°44'07"	11°44'35"	640,00	127,87	61,45	0,46	262,29	- 72,51
272	40°54'30"	11°31'05"	715,00	142,85	37,40	0,24	254,30	- 73,81
273	40°46'55"	11°35'23"	550,00	109,88	79,78	0,30	256,88	- 66,92
274	40°33'35"	11°40'37"	525,00	104,89	90,12	0,23	259,97	- 64,73
275	40°35'50"	11°33'35"	550,00	109,88	79,15	0,29	255,77	- 66,45
276	40°47'20"	11°51'05"	820,00	163,83	30,31	0,39	266,19	- 71,66
277	40°58'47"	11°58'30"	670,00	133,86	61,08	0,24	270,73	- 75,55
278	40°47'35"	11°57'35"	555,00	110,88	91,64	0,36	270,12	- 67,24
279	40°54'47"	11°46'48"	878,00	175,42	11,58	0,13	263,67	- 76,54

Companhia de Pesquisa de Recursos Minerais — CPRM
Superintendência Regional de Salvador
Convênio DNPM-CPRM

DADOS DO LEVANTAMENTO GRAVIMÉTRICO

FOLHA DE MORRO DO CHAPÉU

PROJETO LEVANTAMENTO GRAVIMÉTRICO NO ESTADO DA BAHIA

ANO: 1979

TABELA XXV cont.

Nº da Estação	COORDENADAS LONGITUDE	COORDENADAS LATITUDE	ALTITUDE METROS	CORREÇÃO A B (MGAL)	GRAVIDADE OBSERVADA 978000+ MGAL	CORREÇÃO DE TERRENO (MGAL)	GRAVIDADE TEÓRICA 978000+ MGAL	VALOR BOUGUER (MGAL)
821	41°30'07"	11°55'40"	847,50	169,32	20,16	0,72	269,06	- 78,86
822	41°50'40"	11°58'10"	776,00	155,04	14,15	0,13	270,58	-101,26
823	41°57'45"	11°48'26"	710,00	141,85	15,94	0,08	264,68	-106,81
824	41°52'16"	11°42'27"	726,50	145,15	14,86	0	261,10	-101,09
825	41°44'20"	11°47'08"	792,50	158,33	11,09	0	263,94	- 94,52
837	41°08'00"	11°06'04"	606,00	121,07	47,44	0,18	239,90	- 71,21
838	41°01'14"	11°06'10"	644,00	128,66	41,96	0,02	240,04	- 69,40
839	41°01'05"	11°18'55"	865,00	172,82	8,12	0,12	247,32	- 66,26
840	41°28'37"	11°20'00"	770,00	153,84	17,81	0,01	247,90	- 76,24
841	41°59'40"	11°17'57"	675,00	134,86	14,42	0,05	246,75	- 97,42
1749	41°22'36"	11°18'35"	650,00	129,86	45,92	0,91	247,04	- 70,35
1750	41°05'08"	11°25'00"	873,00	174,42	5,77	0,54	250,80	- 70,07

Companhia de Pesquisa de Recursos Minerais — CPRM
Superintendência Regional de Salvador
Convênio DNPM-CPRM

DADOS DO LEVANTAMENTO GRAVIMÉTRICO
FOLHA DE MORRO DO CHAPÉU

PROJETO LEVANTAMENTO GRAVIMÉTRICO NO ESTADO DA BAHIA

ANO: 1979

TABELA XXV concl.

Nº do Estação	COORDENADAS		ALTITUDE METROS	CORREÇÃO A B (MGAL)	GRAVIDADE OBSERVADA 978000+ MGAL	CORREÇÃO DE TERRENO (MGAL)	GRAVIDADE TÉORICA 978.000+ MGAL	VALOR BOUGUER (MGAL)
	LONGITUDE	LATITUDE						
1269	39°51'40"	18°00'37"	80,00	15,98	513,19	0	541,37	- 12,20
1270	39°41'37"	18°03'37"	40,00	7,99	529,62	0	544,02	- 6,41
1271	39°33'18"	18°04'12"	9,00	1,80	530,53	0	544,69	- 12,36
1272	39°53'28"	18°07'30"	80,00	15,98	524,00	0	547,56	- 7,58
1273	39°57'15"	18°17'37"	63,00	12,59	539,46	0	556,46	- 4,41
1280	39°47'50"	18°07'10"	61,00	12,19	530,28	0,11	547,34	- 4,76
1281	39°39'32"	18°07'40"	40,00	7,99	533,27	0	547,78	- 6,52
1282	39°45'05"	18°11'48"	48,00	9,59	542,78	0	551,33	+ 1,04
1283	39°50'35"	18°18'33"	40,00	7,99	557,77	0	557,35	+ 8,41
1284	40°07'30"	18°07'00"	120,00	23,97	504,59	0,03	547,12	- 18,53
1285	40°09'00"	18°01'18"	120,00	23,97	498,34	0	542,03	- 19,72
1286	40°01'50"	18°01'18"	81,00	16,18	503,50	0,10	542,03	- 22,25
1287	40°01'00"	18°06'40"	83,00	16,58	513,07	0	546,90	- 17,25
1759	39°51'50"	18°01'50"	75,00	14,98	514,77	0	542,47	- 12,72
1782	39°55'00"	18°10'25"	74,00	14,78	529,01	0	550,22	- 6,43

Companhia de Pesquisa de Recursos Minerais — CPRM
Superintendência Regional de Salvador
Convênio DNPM-CPRM

DADOS DO LEVANTAMENTO GRAVIMÉTRICO

FOLHA DE MUCURI

PROJETO LEVANTAMENTO GRAVIMÉTRICO NO ESTADO DA BAHIA

ANO: 1979

TABELA: XXVI

Nº da Estação	COORDENADAS LONGITUDE	COORDENADAS LATITUDE	ALTITUDE METROS	CORREÇÃO A B (MGAL)	GRAVIDADE OBSERVADA 978000+ MGAL	CORREÇÃO DE TERRENO (MGAL)	GRAVIDADE TÉORICA 978.000+ MGAL	VALOR BOUGUER (MGAL)
85	42°06'40"	12°27'20"	1100,10	219,79	-23,69	0,24	288,55	- 92,21
86	42°17'10"	12°26'15"	914,35	182,68	- 7,60	0,85	287,92	-111,99
87	42°26'35"	12°22'10"	503,50	100,59	74,47	0,29	285,40	-110,05
88	42°36'47"	12°22'35"	485,69	97,04	70,06	0,01	285,56	-118,45
89	42°40'20"	12°09'39"	563,37	112,56	57,95	1,28	277,62	-105,83
90	42°37'30"	12°00'05"	818,28	163,48	12,81	0,48	271,64	- 94,87
93	42°46'00"	12°16'05"	438,86	87,68	87,21	0,02	281,50	-106,59
94	42°52'54"	12°09'20"	449,78	89,86	91,49	0,14	277,31	- 95,82
95	43°05'00"	12°07'12"	491,77	98,25	96,02	1,12	276,08	- 80,69
96	43°10'00"	12°05'39"	494,50	98,80	95,21	0,51	275,16	- 80,64
181	43°13'20"	12°11'05"	419,00	83,71	110,48	0,13	278,39	- 84,07
182	43°17'00"	12°02'05"	425,00	84,91	110,04	0,11	272,86	- 77,80
191	43°12'45"	12°22'05"	415,00	82,91	115,95	0,08	285,24	- 86,30
192	43°11'40"	12°29'50"	420,00	83,91	111,74	0,12	290,12	- 94,35
193	43°11'30"	12°41'15"	420,00	83,91	119,59	0,10	297,46	- 93,86
193A	43°11'30"	12°41'15"	420,00	83,91	119,59	0,10	297,46	- 93,86
890	43°20'31"	12°07'50"	448,74	89,65	112,64	0,55	276,54	- 73,70
891	43°25'55"	12°12'56"	480,75	96,05	105,19	0,37	279,63	- 78,02
940	43°20'00"	12°04'56"	440,00	87,91	108,10	0,85	274,70	- 77,84
1390	42°44'20"	12°08'40"	465,00	92,90	77,98	1,26	277,00	-104,86
1391	42°33'48"	12°15'40"	550,00	109,88	63,74	0,81	281,34	-106,91
1392	42°31'50"	12°08'39"	550,00	109,88	61,19	0,74	277,00	-105,19
1393	42°59'13"	12°26'05"	550,00	109,88	64,72	2,47	287,76	-110,69
1538	42°53'50"	12°19'00"	590,00	117,88	54,95	1,27	283,36	-109,26
1539	42°50'48"	12°29'15"	600,00	119,87	35,73	1,86	289,80	-132,34
1540	42°53'00"	12°12'35"	475,00	94,90	83,45	0,36	279,32	-100,61
1541	42°56'55"	12°07'07"	505,00	100,89	82,85	1,79	275,93	- 90,39
1542	43°17'35"	12°18'51"	416,00	83,11	116,21	0,10	283,36	- 83,94
1543	43°03'40"	12°29'30"	487,50	97,40	76,96	0,62	289,96	-114,98
1544	43°03'40"	12°13'28"	480,00	95,90	87,34	2,68	279,95	- 94,03

Companhia de Pesquisa de Recursos Minerais — CPRM
Superintendência Regional de Salvador
Convênio DNPM—CPRM

DADOS DO LEVANTAMENTO GRAVIMÉTRICO

FOLHA DE PARATINGA

PROJETO LEVANTAMENTO GRAVIMÉTRICO NO ESTADO DA BAHIA

ANO: 1979

TABELA: XXVII

Nº do Estação	COORDENADAS LONGITUDE	COORDENADAS LATITUDE	ALTITUDE METROS	CORREÇÃO A B (MGAL)	GRAVIDADE OBSERVADA 978000+ MGAL	CORREÇÃO DE TERRENO (MGAL)	GRAVIDADE TÉORICA 978000+ MGAL	VALOR BOUGUER (MGAL)
1545	42°38'02"	12°26'45"	445,00	88,90	66,26	0	288,23	-133,07
1546	42°39'04"	12°12'54"	510,00	101,89	67,30	1,67	279,63	-108,76
1547	42°47'35"	12°23'50"	472,00	94,30	66,60	0,12	286,34	-125,32
1548	42°48'10"	12°40'55"	605,00	120,87	29,87	1,72	297,29	-144,83
1549	42°43'47"	12°49'12"	625,00	124,87	31,89	0,76	302,62	-145,11
1550	42°42'05"	12°55'35"	640,00	127,87	43,70	1,97	306,69	-133,15
1552	43°24'48"	12°24'00"	493,50	98,60	107,14	0,13	286,50	- 80,63
1596	43°22'50"	12°51'53"	415,00	82,91	141,65	0	304,41	- 79,85
1610	43°15'00"	12°54'25"	433,45	86,60	130,86	0,16	306,04	- 88,42
1611	43°14'25"	12°48'08"	434,24	86,76	124,02	0,14	301,97	- 91,05
1624	42°46'11"	12°33'53"	550,00	109,88	35,33	0,54	292,83	-147,08
1625	42°37'33"	12°43'42"	505,00	100,89	51,27	0,03	299,07	-146,90
1626	42°31'20"	12°42'16"	492,00	98,30	66,92	0,02	298,26	-133,02
1627	42°36'15"	12°51'45"	555,00	110,88	42,96	0,82	304,24	-149,58
1629	42°38'00"	12°35'05"	475,00	94,90	61,29	0	293,46	-137,27
1630	42°30'50"	12°42'25"	495,00	98,90	65,16	0,02	298,26	-134,18
1631	42°27'15"	12°46'45"	510,00	101,89	74,48	0,07	301,00	-124,56
1632	42°29'20"	12°53'00"	515,00	102,89	71,41	0,03	305,06	-130,73
1633	42°24'38"	12°47'05"	520,00	103,89	84,84	0,03	301,16	-112,40
1634	42°19'40"	12°42'05"	582,00	116,28	76,43	0,45	297,94	-104,78
1635	42°13'05"	12°39'05"	890,00	177,81	15,50	1,01	296,01	-101,69
1652	43°02'00"	12°37'10"	450,00	89,91	86,55	0,47	294,90	-117,97
1653	42°58'50"	12°45'15"	495,00	98,90	80,64	0,34	300,04	-120,16
1654	42°57'15"	12°51'35"	495,00	98,90	81,24	0,53	304,08	-123,41
1655	42°56'00"	12°57'55"	550,00	109,88	74,58	0,46	308,32	-123,40
1901	42°00'15"	12°57'26"	1050,00	209,78	8,43	0,60	308,00	- 89,19
1902	42°02'14"	12°51'51"	1045,00	208,78	-2,38	0,54	304,24	- 97,30
1903	42°12'45"	12°31'16"	945,00	188,80	-1,18	0,68	291,07	-102,77
1904	42°04'21"	12°34'15"	1050,00	209,78	-12,89	0,65	292,98	- 95,44
1905	42°03'47"	12°44'09"	1050,00	209,78	-15,18	0,63	299,39	-104,16

Companhia de Pesquisa de Recursos Minerais — CPRM
Superintendência Regional de Salvador
Convênio DNPM-CPRM

DADOS DO LEVANTAMENTO GRAVIMÉTRICO

FOLHA DE PARATINGA

PROJETO LEVANTAMENTO GRAVIMÉTRICO NO ESTADO DA BAHIA

ANO: 1979

TABELA: XXVII cont.

Nº do Estação	COORDENADAS		ALTITUDE METROS	CORREÇÃO A 8 (MGAL)	GRAVIDADE OBSERVADA 978000+ MGAL	CORREÇÃO DE TERRENO (MGAL)	GRAVIDADE TÉORICA 978.000+ MGAL	VALOR BOUGUER (MGAL)
	LONGITUDE	LATITUDE						
1906	42°10'00"	12°48'23"	800,00	159,83	44,16	0,88	302,13	- 97,26
1907	42°10'10"	12°57'30"	650,00	129,86	95,42	1,61	308,00	- 81,11
1909	42°14'05"	12°20'49"	1000,00	199,79	-14,20	0,66	284,45	- 98,20
1910	42°21'35"	12°12'10"	998,00	199,39	-34,99	0,74	279,17	-114,03
1911	42°13'30"	12°10'16"	1100,00	219,77	-34,22	0,42	277,93	- 91,96
1912	42°08'26"	12°03'10"	1050,00	209,78	-36,67	0,98	273,63	- 99,54
1913	42°01'25"	12°09'50"	1030,00	205,78	-32,29	0,63	277,62	-103,50
1914	42°05'27"	12°18'30"	1050,00	209,78	-17,00	0,50	283,05	- 89,77

OBS. PG-193 locado no mesmo piquete do PG-193-A

Companhia de Pesquisa de Recursos Minerais — CPRM
Superintendência Regional de Salvador
Convênio DNPM-CPRM

DADOS DO LEVANTAMENTO GRAVIMÉTRICO

FOLHA DE * PARATINGA

PROJETO LEVANTAMENTO GRAVIMÉTRICO NO ESTADO DA BAHIA

ANO: 1979

TABELA: XXVII concl.

Nº da Estação	COORDENADAS		ALTITUDE METROS	CORREÇÃO A B (MGAL)	GRAVIDADE OBSERVADA 978000+ MGAL	CORREÇÃO DE TERRENO (MGAL)	GRAVIDADE TÉORICA 978.000+ MGAL	VALOR BOUGUER (MGAL)
	LONGITUDE	LATITUDE						
1519	44°29'00"	10°52'45"	507,00	101,29	34,09	0,01	232,47	- 97,08
1520	44°25'35"	10°45'55"	567,00	113,28	25,21	0,09	228,74	- 90,16
1521	44°24'00"	10°36'50"	710,00	141,85	9,31	0,16	223,69	- 72,37
1522	44°19'00"	10°41'54"	548,00	109,48	32,08	0,43	226,54	- 84,55
1523	44°12'03"	10°44'30"	518,00	103,49	37,33	0,73	227,91	- 86,36
1524	44°05'22"	10°38'55"	548,00	109,48	57,44	0,11	224,90	- 57,87
1525	44°00'45"	10°44'35"	541,00	108,09	54,16	0,12	227,91	- 65,54
1526	44°07'10"	10°49'20"	464,00	92,70	55,17	0,27	230,52	- 82,38
1527	44°09'48"	10°58'07"	456,00	91,10	46,87	0	235,39	- 97,42
1528	44°21'15"	10°53'50"	470,00	93,90	38,26	0	233,02	-100,86
1529	44°17'30"	10°48'15"	507,00	101,29	39,46	0,03	229,97	- 89,19
1664	43°38'50"	10°57'20"	455,00	90,90	78,79	0,14	234,97	- 65,14
1665	43°38'50"	10°50'15"	480,00	95,90	75,35	0,04	231,08	- 59,79
1666	43°38'00"	10°42'57"	480,00	95,90	76,37	0,24	227,09	- 54,58
1667	43°47'00"	10°36'50"	584,00	116,68	48,75	0,12	223,68	- 58,13
1668	43°54'55"	10°39'20"	622,00	124,27	42,20	0	225,03	- 58,56
1669	44°00'47"	10°32'15"	597,00	119,27	51,22	0	221,25	- 50,76
1670	43°59'30"	10°28'07"	636,00	127,07	47,03	0	218,97	- 44,87
1671	43°52'35"	10°33'37"	542,00	108,29	59,30	0,32	221,93	- 54,02
1672	43°43'00"	10°28'35"	716,00	143,05	33,53	0,37	219,23	- 42,28
1673	43°36'50"	10°22'25"	575,00	114,88	50,66	0,27	216,04	- 50,23
1674	43°37'45"	10°04'20"	501,00	100,29	52,32	0,32	206,49	- 53,56
1698	43°59'30"	10°53'20"	515,00	102,89	57,47	0,21	232,74	- 72,17
1699	43°51'55"	10°47'30"	560,00	111,88	60,95	0,36	229,56	- 56,37
1700	43°47'00"	10°55'00"	555,00	110,88	61,21	0,15	233,72	- 61,48
1701	43°44'15"	10°47'40"	496,00	99,10	71,62	0,02	229,69	- 58,95
1702	43°32'45"	10°53'00"	447,00	89,31	73,06	0,01	232,60	- 70,22
1703	43°40'00"	10°35'15"	558,00	111,48	59,81	0,41	222,87	- 51,17
1704	43°34'34"	10°29'08"	515,00	102,89	60,39	0,19	219,50	- 56,03
1727	43°38'55"	10°11'28"	517,00	103,29	63,46	0,03	210,24	- 43,46

Companhia de Pesquisa de Recursos Minerais — CPRM
Superintendência Regional de Salvador
Convênio DNPM—CPRM

DADOS DO LEVANTAMENTO GRAVIMÉTRICO

FOLHA DE PARNAGUÁ

PROJETO LEVANTAMENTO GRAVIMÉTRICO NO ESTADO DA BAHIA

ANO: 1979

TABELA: XXVIII

Nº do Estação	COORDENADAS		ALTITUDE METROS	CORREÇÃO A B (MGAL)	GRAVIDADE OBSERVADA 978000+ MGAL	CORREÇÃO DE TERRENO (MGAL)	GRAVIDADE TÉORICA 978.000+ MGAL	VALOR BOUGUER (MGAL)
	LONGITUDE	LATITUDE						
1728	43°43'30"	10°17'11"	517,00	103,29	67,51	0,21	213,26	- 42,25
1729	43°48'45"	10°21'35"	560,00	111,88	63,80	0,11	215,50	- 39,71
1730	43°54'13"	10°14'17"	480,00	95,90	78,75	0,40	211,69	- 36,64
1731	43°57'18"	10°07'55"	440,00	87,91	92,73	0,08	208,42	- 27,70
1732	43°45'30"	10°01'37"	480,00	95,90	58,85	0,38	204,55	- 49,42
2030	44°49'00"	10°26'25"	360,00	71,92	124,17	0,15	218,17	- 21,93
2031	44°38'40"	10°13'30"	330,00	65,93	124,52	0,25	210,77	- 20,07
2032	44°28'50"	10°06'48"	318,00	63,53	114,58	0,43	207,78	- 29,24
2033	44°18'25"	10°02'02"	330,00	65,93	123,95	0,10	205,33	- 15,35

Companhia de Pesquisa de Recursos Minerais — CPRM
Superintendência Regional de Salvador
Convênio DNPM—CPRM

DADOS DO LEVANTAMENTO GRAVIMÉTRICO

FOLHA DE - PARNAGUÁ

PROJETO LEVANTAMENTO GRAVIMÉTRICO NO ESTADO DA BAHIA

ANO: 1979

TABELA: XXVIII concl

Nº do Estação	COORDENADAS		ALTITUDE METROS	CORREÇÃO A B (MGAL)	GRAVIDADE OBSERVADA 978000+ MGAL	CORREÇÃO DE TERRENO (MGAL)	GRAVIDADE TÉORICA 978.000+ MGAL	VALOR BOUGUER (MGAL)
	LONGITUDE	LATITUDE						
758	38°59'15"	09°29'30"	390,00	77,92	63,84	0,21	189,05	-47,08
786	38°25'00"	09°02'38"	284,97	56,93	55,54	0,19	176,31	-63,65
787	38°28'24"	09°21'10"	285,00	56,94	41,68	0,30	185,06	-86,14
788	38°13'15"	09°23'47"	243,34	48,62	98,30	0,10	186,27	-39,25
789	38°13'45"	09°34'48"	290,00	57,94	96,76	0,12	191,63	-36,81
790	38°13'50"	09°41'30"	342,43	68,41	79,29	0,28	194,96	-46,98
791	38°08'01"	09°43'50"	280,00	55,94	90,55	0,39	196,08	-49,20
794	38°37'00"	09°59'50"	300,54	60,04	58,11	0,22	204,17	-85,80
795	38°48'05"	09°56'05"	318,67	63,67	53,89	0,26	202,26	-84,44
797	38°54'15"	09°51'53"	325,36	65,00	44,87	0,21	200,23	-90,15

Companhia de Pesquisa de Recursos Minerais — CPRM
Superintendência Regional de Salvador
Convênio DNPM—CPRM

DADOS DO LEVANTAMENTO GRAVIMÉTRICO

FOLHA DE PAULO AFONSO

PROJETO LEVANTAMENTO GRAVIMÉTRICO NO ESTADO DA BAHIA

ANO: 1979

TABELA: XXIX

Nº do Estação	COORDENADAS		ALTITUDE METROS	CORREÇÃO A B (MGAL)	GRAVIDADE OBSERVADA 978000+ MGAL	CORREÇÃO DE TERRENO (MGAL)	GRAVIDADE TÉORICA 978.000+ MGAL	VALOR BOUGUER (MGAL)
	LONGITUDE	LATITUDE						
452	41°25'22"	08°55'34"	491,50	98,20	15,04	0,18	172,96	-59,54
453	41°18'40"	08°50'35"	502,50	100,39	19,39	0,10	170,67	-50,79
454	41°14'40"	08°44'45"	516,00	103,09	14,21	0,16	168,07	-50,61
455	41°07'30"	08°56'17"	426,70	85,25	34,04	0,00	173,31	-54,02
456	41°10'24"	08°50'46"	447,10	89,33	26,65	0,08	170,78	-54,72
457	41°03'30"	08°49'36"	479,60	95,82	23,32	0,01	170,21	-51,06
458	41°22'40"	08°46'10"	578,91	115,66	0,38	0,02	168,75	-52,69
476	41°28'15"	08°49'17"	531,00	106,09	-2,11	0,16	170,10	-65,96

Companhia de Pesquisa de Recursos Minerais — CPRM
Superintendência Regional de Salvador
Convênio DNPM-CPRM

DADOS DO LEVANTAMENTO GRAVIMÉTRICO

FOLHA DE PAULISTANA

PROJETO LEVANTAMENTO GRAVIMÉTRICO NO ESTADO DA BAHIA

ANO: 1979

TABELA: XXX

Nº do Estação	COORDENADAS LONGITUDE	COORDENADAS LATITUDE	ALTITUDE METROS	CORREÇÃO A B (MGAL)	GRAVIDADE OBSERVADA 978000+ MGAL	CORREÇÃO DE TERRENO (MGAL)	GRAVIDADE TÉORICA 978.000+ MGAL	VALOR BOUGUER (MGAL)
132	40°30'05"	09°23'15"	377,48	75,42	55,37	0	186,02	- 55,23
227	41°54'45"	09°44'18"	384,00	76,72	59,95	0,09	196,33	- 59,57
361	40°41'05"	09°54'35"	484,00	96,70	36,88	0,18	201,50	- 67,74
362	40°37'02"	09°48'27"	460,50	92,00	47,58	0,12	198,46	- 58,76
363	40°36'26"	09°40'27"	397,50	79,42	55,39	0,03	194,46	- 59,62
391	41°07'45"	09°19'08"	398,85	79,69	38,79	0	184,10	- 65,62
392	41°01'38"	09°13'34"	394,00	78,72	41,65	0	181,48	- 61,11
393	41°03'15"	09°07'35"	394,00	78,72	42,28	0	178,53	- 57,53
394	41°01'35"	09°01'27"	401,50	80,22	39,71	0	175,73	- 55,80
395	41°11'50"	09°08'04"	435,00	86,91	33,56	0	178,76	- 58,29
396	41°15'00"	09°00'10"	465,00	92,90	28,94	0	175,14	- 53,30
397	40°39'30"	09°33'35"	380,50	76,02	59,39	0	191,01	- 55,60
398	40°30'38"	09°52'45"	538,00	107,49	33,12	0,09	200,61	- 59,91
399	40°46'54"	09°30'25"	389,80	77,88	45,68	0,01	189,54	- 65,97
400	40°56'55"	09°33'33"	424,00	84,71	35,41	0,33	191,01	- 70,56
401	41°14'15"	09°16'15"	419,00	83,71	35,78	0	182,67	- 63,18
402	41°24'05"	09°16'50"	427,00	85,31	28,24	0,03	182,91	- 69,33
403	41°33'15"	09°17'20"	454,00	90,70	26,48	0,09	183,15	- 65,88
404	41°37'12"	09°11'37"	474,00	94,70	17,71	0,05	180,41	- 67,95
405	41°41'28"	09°06'05"	519,00	103,69	13,28	0,03	177,83	- 60,83
406	41°48'45"	09°08'55"	478,50	95,60	23,80	0,08	179,23	- 59,75
407	41°32'20"	09°07'46"	522,00	104,29	8,63	0,02	178,65	- 65,71
408	41°23'18"	09°05'20"	509,00	101,69	14,35	0,06	177,48	- 61,38
409	40°45'07"	09°41'15"	421,50	84,21	38,68	0,05	194,83	- 71,89
410	40°52'15"	09°46'18"	439,50	87,81	40,64	0,32	197,33	- 68,56
411	41°40'25"	09°24'35"	606,00	121,07	-9,89	1,46	186,63	- 73,99
412	41°43'05"	09°32'17"	411,00	82,11	32,11	0	190,40	- 76,18
413	41°49'23"	09°35'10"	428,70	85,65	35,42	0,34	191,87	- 70,46
414	41°59'05"	09°24'15"	446,80	89,27	20,38	0	186,51	- 76,86
415	41°53'15"	09°26'24"	457,00	91,30	21,37	0,02	187,60	- 74,91

Companhia de Pesquisa de Recursos Minerais — CPRM
Superintendência Regional de Salvador
Convênio DNPM—CPRM

DADOS DO LEVANTAMENTO GRAVIMÉTRICO

FOLHA DE PETROLINA

PROJETO LEVANTAMENTO GRAVIMÉTRICO NO ESTADO DA BAHIA

ANO: 1979

TABELA: XXXI

Nº da Estação	COORDENADAS LONGITUDE	COORDENADAS LATITUDE	ALTITUDE METROS	CORREÇÃO A B (MGAL)	GRAVIDADE OBSERVADA 978000+ MGAL	CORREÇÃO DE TERRENO (MGAL)	GRAVIDADE TÉORICA 978.000+ MGAL	VALOR BOUGUER (MGAL)
416	40°49'40"	09°36'27"	386,40	77,20	44,64	0,04	192,49	- 70,61
417	41°57'00"	09°15'38"	480,00	95,90	15,40	0,03	182,43	- 71,10
418	41°49'30"	09°16'00"	551,50	110,18	-2,29	0,01	182,55	- 74,65
419	41°43'00"	09°18'55"	531,36	106,16	4,92	0,09	183,98	- 72,81
420	40°48'00"	09°58'23"	556,00	111,08	17,29	0,13	203,53	- 75,03
421	40°55'20"	09°56'25"	570,00	113,88	17,82	0,70	202,51	- 70,11
437	40°39'26"	09°20'35"	402,50	80,42	47,46	0	184,69	- 56,81
438	40°47'28"	09°18'50"	393,00	78,52	47,64	0,01	183,86	- 57,69
439	40°52'55"	09°13'15"	407,50	81,41	32,03	0	181,24	- 67,80
440	40°59'58"	09°10'42"	400,50	80,02	42,06	0	180,06	- 57,98
441	41°59'17"	09°32'15"	408,15	81,54	29,09	0,07	190,40	- 79,70
450	40°48'15"	09°25'43"	376,00	75,12	48,54	0,32	187,23	- 63,25
451	41°18'20"	09°10'05"	499,50	99,80	16,64	0	179,70	- 63,26
460	41°33'42"	09°30'48"	438,20	87,55	29,60	0,03	189,66	- 72,48
461	41°08'25"	09°41'25"	400,60	80,40	47,10	0,10	194,96	- 67,72
462	41°18'13"	09°45'45"	419,90	83,89	43,50	0,20	197,08	- 69,49
463	41°28'15"	09°48'38"	407,60	81,43	34,77	0,13	198,58	- 82,25
464	41°38'02"	09°45'35"	402,00	80,32	49,04	0,02	196,96	- 67,58
465	41°47'35"	09°52'00"	408,24	81,56	49,99	0,15	200,23	- 68,53
466	41°10'12"	09°48'00"	457,50	91,40	37,91	0,38	198,21	- 68,52
467	41°11'08"	09°54'34"	639,00	127,67	-3,35	0,39	201,50	- 76,79
468	41°04'40"	09°52'40"	636,48	127,16	2,72	1,10	200,61	- 69,63
469	41°01'42"	09°42'33"	478,70	95,64	32,71	0,53	195,46	- 66,58
470	41°18'00"	09°53'05"	482,99	96,50	27,13	1,25	200,73	- 75,85
471	41°30'40"	09°58'45"	445,10	88,93	41,92	0,17	203,66	- 72,64
472	41°55'50"	09°59'45"	494,50	98,80	23,59	1,37	204,17	- 80,41
473	40°46'54"	09°11'58"	457,50	91,40	23,88	0,02	180,65	- 65,35
474	40°52'10"	09°06'50"	441,50	88,21	26,77	0	178,18	- 63,20
475	40°55'00"	09°01'16"	437,00	87,31	30,48	0	175,61	- 57,82
489	41°26'37"	09°31'51"	420,50	84,01	33,98	0,03	190,15	- 72,13

Companhia de Pesquisa de Recursos Minerais — CPRM
Superintendência Regional de Salvador
Convênio DNPM-CPRM

DADOS DO LEVANTAMENTO GRAVIMÉTRICO

FOLHA DE PETROLINA

PROJETO LEVANTAMENTO GRAVIMÉTRICO NO ESTADO DA BAHIA

ANO: 1979

TABELA: XXXI cont.

Nº do Estação	COORDENADAS		ALTITUDE METROS	CORREÇÃO A B (MGAL)	GRAVIDADE OBSERVADA 978000+ MGAL	CORREÇÃO DE TERRENO (MGAL)	GRAVIDADE TEÓRICA 978.000+ MGAL	VALOR BOUGUER (MGAL)
	LONGITUDE	LATITUDE						
490	41°23'03"	09°26'08"	525,00	104,89	12,49	0,15	187,48	- 69,95
491	41°27'43"	09°22'10"	430,50	86,01	29,50	0,12	185,54	- 69,91

Companhia de Pesquisa de Recursos Minerais — CPRM
Superintendência Regional de Salvador
Convênio DNPM—CPRM

DADOS DO LEVANTAMENTO GRAVIMÉTRICO

FOLHA DE PETROLINA

PROJETO LEVANTAMENTO GRAVIMÉTRICO NO ESTADO DA BAHIA

ANO: 1979

TABELA: XXXI concl.

Nº do Estação	COORDENADAS		ALTITUDE METROS	CORREÇÃO A B (MGAL)	GRAVIDADE OBSERVADA 978000+ MGAL	CORREÇÃO DE TERRENO (MGAL)	GRAVIDADE TÉORICA 978000+ MGAL	VALOR BOUGUER (MGAL)
	LONGITUDE	LATITUDE						
2059	46°22'20"	14°05'32"	736,00	147,05	101,46	0,15	354,34	-105,68

Companhia de Pesquisa de Recursos Minerais — CPRM

Superintendência Regional de Salvador

Convênio DNPM-CPRM

DADOS DO LEVANTAMENTO GRAVIMÉTRICO

FOLHA DE POSSE

PROJETO LEVANTAMENTO GRAVIMÉTRICO NO ESTADO DA BAHIA

ANO: 1979

TABELA: XXXII

Nº do Estação	COORDENADAS LONGITUDE	COORDENADAS LATITUDE	ALTITUDE METROS	CORREÇÃO A B (MGAL)	GRAVIDADE OBSERVADA 978000+ MGAL	CORREÇÃO DE TERRENO (MGAL)	GRAVIDADE TÉORICA 978000+ MGAL	VALOR BOUGUER (MGAL)
516	40°44'45"	15°03'32"	647,09	129,28	201,92	1,53	396,68	- 63,95
519	40°37'30"	15°14'40"	346,89	69,31	283,20	0,33	405,19	- 52,35
520	41°05'00"	15°12'01"	795,65	158,96	178,63	0,53	403,10	- 64,98
521	41°13'56"	15°30'40"	627,73	125,41	232,22	0,67	417,45	- 59,15
522	41°20'05"	15°42'05"	954,25	190,65	167,76	0,57	426,19	- 67,21
523	40°57'20"	15°01'35"	799,00	159,63	171,11	0,08	395,17	- 64,35
1016	41°06'10"	15°00'46"	800,00	159,83	166,89	0,10	394,61	- 67,79
1017	41°13'04"	15°00'44"	880,00	175,82	145,78	1,01	394,61	- 72,00
1018	41°23'53"	15°10'25"	840,00	167,82	172,51	0,06	401,95	- 61,56
1019	41°15'15"	15°12'35"	800,00	159,83	184,13	0,38	403,48	- 59,14
1020	41°10'10"	15°21'05"	793,88	158,61	200,42	0,45	409,95	- 50,47
1021	41°04'50"	15°26'20"	726,00	145,05	210,25	0,27	414,98	- 59,41
1022	41°01'50"	15°20'30"	820,00	163,83	200,04	0,20	409,57	- 45,50
1023	41°02'07"	15°07'20"	806,83	161,20	180,09	0,31	399,50	- 57,90
1024	41°13'25"	15°26'20"	792,09	158,25	196,13	0,19	414,98	- 60,41
1025	41°18'15"	15°18'40"	759,00	151,64	200,57	0,19	408,23	- 55,83
1026	41°27'00"	15°23'05"	760,00	151,84	198,09	0,50	411,49	- 61,06
1027	41°20'37"	15°27'30"	700,00	139,85	209,05	0,63	414,94	- 65,41
1067	41°29'45"	15°04'52"	858,00	171,42	155,69	0,31	397,62	- 70,20
1068	41°35'23"	15°08'40"	937,00	187,20	145,44	0,13	400,63	- 67,86
1069	41°26'25"	15°14'20"	800,00	159,83	184,94	0,07	404,81	- 59,97
1070	41°42'10"	15°10'30"	846,00	169,02	156,04	0,38	401,95	- 76,51
1071	41°56'00"	15°18'30"	800,00	159,83	177,60	0,35	408,04	- 70,26
1072	41°45'10"	15°19'10"	920,00	188,81	156,93	0,49	408,61	- 67,38
1073	41°34'45"	15°19'00"	800,00	159,83	187,04	0,56	408,42	- 60,99
1110	40°55'40"	15°11'00"	840,00	167,82	182,99	0,28	402,33	- 51,24
1111	40°49'30"	15°17'30"	420,00	83,91	268,78	2,44	407,28	- 52,15
1130	40°37'45"	15°07'30"	400,00	79,92	260,62	0,68	399,70	- 58,48
1131	40°45'08"	15°11'10"	440,00	87,91	266,32	2,35	402,52	- 45,94
1152	40°31'35"	15°10'42"	360,00	71,92	277,37	0,43	402,14	- 52,42

Companhia de Pesquisa de Recursos Minerais — CPRM
Superintendência Regional de Salvador
Convênio DNPM-CPRM

DADOS DO LEVANTAMENTO GRAVIMÉTRICO

FOLHA DE RIO PARDO

PROJETO LEVANTAMENTO GRAVIMÉTRICO NO ESTADO DA BAHIA

ANO: 1979

TABELA: XXXIII

Nº da Estação	COORDENADAS		ALTITUDE METROS	CORREÇÃO A B (MGAL)	GRAVIDADE OBSERVADA 978000+ MGAL	CORREÇÃO DE TERRENO (MGAL)	GRAVIDADE TÉORICA 978.000+ MGAL	VALOR BOUGUER (MGAL)
	LONGITUDE	LATITUDE						
1153	40°41'15"	15°19'30"	320,00	63,93	287,30	2,02	408,80	- 55,55
1159	40°44'30"	15°27'35"	640,00	127,87	239,81	1,44	404,94	- 35,82
1160	40°50'15"	13°38'05"	903,00	180,41	186,84	0,32	423,07	- 55,50
1161	40°44'27"	15°41'10"	865,00	172,82	204,31	0,61	425,60	- 47,86
1162	40°55'55"	15°33'57"	800,00	159,83	204,51	0,45	419,97	- 55,18
1204	40°57'10"	15°16'15"	840,00	167,82	186,18	0,60	406,33	- 51,73
1205	40°53'15"	15°22'20"	760,00	151,84	208,19	0,53	410,91	- 50,35
1206	41°14'20"	15°30'40"	627,60	125,39	232,20	0,67	417,45	- 59,19
1207	41°29'55"	15°31'30"	680,00	135,86	219,09	0,52	418,03	- 62,56
1208	41°05'40"	15°44'12"	880,00	175,82	190,28	0,16	427,95	- 61,69
1209	41°07'20"	15°39'10"	800,00	159,83	203,75	0,12	424,04	- 60,34
1210	40°56'45"	15°45'35"	912,00	182,21	195,30	1,05	428,93	- 50,37
1211	40°45'45"	15°33'50"	800,00	159,83	215,95	0,21	419,77	- 43,78
1212	40°37'02"	15°30'50"	880,00	175,82	192,32	0,94	417,45	- 48,37
1214	40°31'15"	15°31'15"	320,00	63,93	319,17	0,55	417,83	- 34,18
1427	41°41'25"	15°02'10"	720,00	143,85	166,41	0,61	395,74	- 84,87
1428	41°57'16"	15°03'07"	709,00	141,65	165,47	0,27	396,30	- 88,91

OBS.: PG 521 locado no mesmo piquete do PG 1206.

Companhia de Pesquisa de Recursos Minerais — CPRM
Superintendência Regional de Salvador
Convênio DNPM-CPRM

DADOS DO LEVANTAMENTO GRAVIMÉTRICO

FOLHA DE * RIO PARDO

PROJETO LEVANTAMENTO GRAVIMÉTRICO NO ESTADO DA BAHIA

ANO: 1979

TABELA: XXXIII concl.

Nº do Estação	COORDENADAS LONGITUDE	COORDENADAS LATITUDE	ALTITUDE METROS	CORREÇÃO A B (MGAL)	GRAVIDADE OBSERVADA 978000+ MGAL	CORREÇÃO DE TERRENO (MGAL)	GRAVIDADE TÉORICA 978.000+ MGAL	VALOR BOUGUER (MGAL)
627	44°12'10"	13°59'30"	513,00	102,49	192,46	0,27	350,10	- 54,88
628	44°14'48"	13°56'35"	680,00	135,86	161,34	0,31	348,00	- 50,49
631	44°14'25"	13°18'45"	621,00	124,07	143,08	0,44	322,09	- 54,50
632	44°12'51"	13°08'20"	717,00	143,25	106,27	0,48	315,08	- 65,08
633	44°17'05"	13°07'30"	686,00	137,06	113,62	0,39	314,59	- 63,52
634	44°12'10"	13°04'10"	640,00	127,87	111,39	0,37	312,44	- 72,81
635	44°07'05"	13°04'10"	556,00	111,08	130,22	0,41	312,44	- 70,73
636	44°02'30"	13°03'10"	545,00	108,89	129,29	0,18	311,78	- 73,42
638	44°11'47"	13°47'36"	708,00	141,45	149,74	0,21	341,72	- 50,32
639	44°05'17"	13°50'35"	704,00	140,65	150,53	0,35	343,80	- 52,27
640	44°13'33"	13°45'52"	662,00	132,26	160,02	0,52	340,51	- 47,71
641	44°17'10"	13°47'15"	750,00	149,84	143,13	0,05	341,55	- 48,53
642	44°27'50"	13°49'55"	681,28	136,11	160,12	0	343,45	- 47,22
643	44°31'17"	13°56'00"	723,07	144,46	150,25	0,04	347,65	- 52,90
644	44°32'40"	13°40'30"	547,00	109,29	182,93	0,42	336,88	- 44,24
645	44°38'10"	13°42'30"	614,00	122,67	170,03	0,16	338,26	- 45,40
647	44°47'18"	13°25'32"	685,00	136,86	143,67	0,09	326,65	- 46,03
648	44°55'09"	13°26'20"	675,00	134,86	143,12	0,19	327,15	- 48,98
649	44°35'45"	13°24'55"	636,00	127,07	148,09	0,39	326,31	- 50,76
650	44°39'35"	13°13'48"	630,00	125,87	141,60	0,08	318,75	- 51,20
651	44°37'25"	13°03'00"	642,00	128,27	126,85	0,15	311,67	- 56,40
652	44°28'05"	13°23'21"	494,00	98,70	160,67	0,51	325,12	- 65,24
653	44°18'25"	13°23'11"	483,00	96,50	170,06	0,25	325,12	- 58,31
654	44°14'20"	13°28'45"	469,26	93,75	171,45	0,36	328,84	- 63,28
1436	44°17'00"	13°13'30"	638,00	127,47	134,98	0,26	318,58	- 55,87
1437	44°09'15"	13°11'50"	560,00	111,88	144,97	0,45	317,41	- 60,11
1438	44°00'30"	13°18'30"	440,00	87,91	175,03	0,10	321,92	- 58,88
1439	44°08'13"	13°19'32"	466,50	93,20	168,13	0,32	322,59	- 60,94
1440	44°24'15"	13°17'45"	517,00	103,29	148,77	0,53	321,42	- 68,83
1441	44°33'47"	13°16'47"	530,00	105,89	162,09	0,42	320,75	- 52,35

Companhia de Pesquisa de Recursos Minerais — CPRM
Superintendência Regional de Salvador
Convênio DNPM—CPRM

DADOS DO LEVANTAMENTO GRAVIMÉTRICO

FOLHA DE SANTA MARIA DA VITÓRIA

PROJETO LEVANTAMENTO GRAVIMÉTRICO NO ESTADO DA BAHIA

ANO: 1979

TABELA: XXXIV

Nº da Estação	COORDENADAS		ALTITUDE METROS	CORREÇÃO A B (MGAL)	GRAVIDADE OBSERVADA 978000+ MGAL	CORREÇÃO DE TERRENO (MGAL)	GRAVIDADE TÉORICA 978.000+ MGAL	VALOR BOUGUER (MGAL)
	LONGITUDE	LATITUDE						
1442	44°30'27"	13°09'20"	670,50	133,96	127,16	0,17	315,74	- 54,45
1443	44°43'05"	13°04'18"	623,00	124,47	122,67	0,12	312,44	- 65,18
1444	44°49'25"	13°05'37"	655,00	130,86	127,57	0,27	313,26	- 54,56
1445	44°53'53"	13°07'52"	664,00	132,66	120,74	0,21	314,75	- 61,14
1446	44°39'48"	13°29'15"	540,00	107,89	171,15	0,43	329,18	- 49,71
1447	44°43'50"	13°31'30"	570,00	113,88	164,10	0,50	330,72	- 52,24
1448	44°45'20"	13°11'47"	668,00	133,46	138,53	0,04	317,41	- 45,38
1449	44°51'24"	13°13'28"	677,00	135,26	138,01	0,11	318,58	- 45,20
1450	44°56'57"	13°16'11"	685,00	136,86	135,00	0,24	320,42	- 48,32
1455	44°59'55"	13°10'00"	668,00	133,46	121,65	0,27	316,24	- 60,86
1470	44°59'10"	13°27'50"	640,00	127,87	148,73	0,32	328,17	- 51,25
1598	44°11'45"	13°23'40"	426,63	85,24	183,55	0,28	325,46	- 56,39
1599	44°03'15"	13°21'00"	455,18	90,94	174,53	0,26	323,60	- 57,87
1600	43°55'20"	13°21'37"	490,07	97,91	169,45	0,20	323,94	- 56,38
1601	43°48'58"	13°19'30"	470,11	93,92	171,31	0	322,59	- 57,36
1602	43°40'40"	13°17'10"	448,55	89,62	167,04	0	321,09	- 64,43
1603	43°30'07"	13°15'45"	440,10	87,93	168,93	0	320,08	- 63,22
1638	43°43'55"	13°02'00"	460,00	91,90	155,27	0,02	310,95	- 63,76
1639	43°33'20"	13°04'50"	435,00	86,91	156,12	0	312,77	- 69,74
1641	43°57'40"	13°11'15"	479,00	95,70	153,38	0,06	317,07	- 67,93
1835	43°54'47"	13°18'23"	441,00	88,11	171,37	0	321,92	- 62,44
1836	43°47'18"	13°28'25"	520,00	103,89	156,82	0,77	328,68	- 67,20
1837	43°58'53"	13°29'50"	560,00	111,88	160,58	0,38	329,52	- 56,68
1838	43°59'58"	13°04'00"	480,00	95,90	143,06	0,37	312,27	- 72,94
1839	43°53'50"	13°05'07"	450,00	89,91	156,14	0,23	312,93	- 66,65
1840	43°42'00"	13°12'45"	439,00	87,71	166,21	0	318,08	- 64,16
1841	44°19'30"	13°36'00"	466,99	93,30	187,28	0,25	333,79	- 52,96
1842	44°25'48"	13°37'43"	471,41	94,18	184,74	0,38	334,99	- 55,69
1843	44°28'45"	13°42'30"	624,09	124,69	167,67	0,29	338,26	- 45,61
1844	44°27'55"	13°56'25"	714,87	142,82	153,83	0,03	348,00	- 51,32

Companhia de Pesquisa de Recursos Minerais — CPRM
Superintendência Regional de Salvador
Convênio DNPM-CPRM

DADOS DO LEVANTAMENTO GRAVIMÉTRICO

FOLHA DE SANTA MARIA DA VITÓRIA

PROJETO LEVANTAMENTO GRAVIMÉTRICO NO ESTADO DA BAHIA

ANO: 1979

TABELA: XXXIV cont.

Nº do Estação	COORDENADAS		ALTITUDE METROS	CORREÇÃO A B (MGAL)	GRAVIDADE OBSERVADA 978000+ MGAL	CORREÇÃO DE TERRENO (MGAL)	GRAVIDADE TEÓRICA 978.000+ MGAL	VALOR BOUGUER (MGAL)
	LONGITUDE	LATITUDE						
1849	44°29'05"	13°36'50"	560,00	111,88	180,35	0,53	334,31	- 41,55
1850	44°24'15"	13°43'30"	560,00	111,88	176,63	0,59	338,95	- 49,85
1851	44°05'40"	13°45'45"	785,00	156,84	126,62	0,17	340,51	- 56,88
1852	44°00'51"	13°43'45"	715,00	142,85	148,11	0,19	339,13	- 47,98
1853	44°06'05"	13°36'40"	690,00	137,86	136,01	0,25	334,31	- 60,19
1875	43°54'00"	13°33'30"	720,00	143,85	135,13	0,40	332,08	- 52,70
1876	43°47'35"	13°32'57"	540,00	107,89	159,39	0,79	331,74	- 63,67
1877	43°32'50"	13°37'10"	435,00	86,91	187,30	0	334,65	- 60,44
1878	43°35'50"	13°45'50"	441,00	88,11	194,10	0	340,51	- 58,30
1879	43°38'29"	13°55'15"	440,00	87,91	195,48	0	347,13	- 63,74
1880	43°37'30"	13°34'40"	438,00	87,51	184,65	0	332,94	- 60,78
1881	43°40'05"	13°41'40"	441,00	88,11	193,07	0	337,74	- 56,56
1882	43°44'57"	13°51'00"	441,00	88,11	197,84	0	344,15	- 58,20
1883	43°51'11"	13°52'42"	442,00	88,31	197,48	0,01	345,38	- 59,58
A1	44°57'00"	13°08'50"	664,00	132,66	124,64	0,24	315,41	- 57,87
B1	44°55'00"	13°08'40"	660,00	131,86	125,22	0,32	315,41	- 58,01
C1	44°51'07"	13°07'42"	653,00	130,46	127,52	0,22	314,75	- 56,55
D1	44°50'06"	13°06'08"	653,00	130,46	128,64	0,24	313,76	- 54,42
E1	44°47'44"	13°05'14"	645,00	128,86	126,80	0,20	313,10	- 57,24
F1	44°44'56"	13°04'10"	645,00	128,86	125,06	0,12	312,44	- 58,40

Companhia de Pesquisa de Recursos Minerais — CPRM
Superintendência Regional de Salvador
Convênio DNPM-CPRM

DADOS DO LEVANTAMENTO GRAVIMÉTRICO

FOLHA DE SANTA MARIA DA VITÓRIA

PROJETO LEVANTAMENTO GRAVIMÉTRICO NO ESTADO DA BAHIA

ANO: 1979

TABELA: XXXIV concl.

Nº do Estação	COORDENADAS LONGITUDE	COORDENADAS LATITUDE	ALTITUDE METROS	CORREÇÃO A B (MGAL)	GRAVIDADE OBSERVADA 978000+ MGAL	CORREÇÃO DE TERRENO (MGAL)	GRAVIDADE TÉORICA 978.000+ MGAL	VALOR BOUGUER (MGAL)
1451	45°01'55"	13°17'45"	690,00	137,86	137,61	0,23	321,42	- 45,72
1452	45°08'16"	13°19'40"	709,00	141,65	136,25	0,14	322,76	- 44,72
1453	45°13'27"	13°21'55"	720,00	143,85	129,92	0,19	324,28	- 50,32
1454	45°19'26"	13°24'47"	735,00	146,85	121,39	0,30	326,14	- 57,60
1456	45°05'18"	13°12'03"	675,00	134,86	123,30	0,15	317,58	- 59,27
1457	45°10'44"	13°13'29"	680,00	135,86	128,14	0,17	318,58	- 54,41
1458	45°16'31"	13°16'14"	688,00	137,46	125,63	0,25	320,42	- 57,08
1459	45°24'39"	13°26'11"	750,00	149,84	117,78	0,13	327,15	- 59,40
1460	45°26'46"	13°26'06"	755,00	150,84	117,65	0,03	326,98	- 58,46
1461	45°22'09"	13°15'50"	700,00	139,85	126,60	0,44	320,08	- 53,19
1462	45°27'05"	13°15'34"	720,00	143,85	126,41	0,17	319,92	- 49,49
1463	45°31'45"	13°17'10"	736,00	147,05	119,38	0,30	321,09	- 54,36
1464	45°36'07"	13°19'16"	750,00	149,84	116,79	0,24	322,42	- 55,55
1465	45°41'10"	13°21'30"	765,00	152,84	111,89	0,13	323,94	- 59,08
1466	45°46'06"	13°21'34"	780,00	155,84	107,38	0,10	323,94	- 60,62
1467	45°51'02"	13°22'17"	792,00	158,23	100,86	0,15	324,45	- 65,21
1468	45°55'24"	13°23'30"	801,00	160,03	98,83	0,19	325,29	- 66,24
1469	45°58'56"	13°25'49"	820,00	163,83	90,05	0,15	326,82	- 72,79
1471	45°04'50"	13°28'46"	644,00	128,66	142,32	0,33	328,84	- 57,53
1472	45°09'50"	13°29'34"	658,00	131,46	143,99	0,32	329,35	- 53,58
1473	45°13'41"	13°32'55"	657,00	131,26	145,49	0,40	331,74	- 54,59
1473A	45°14'19"	13°33'05"	657,00	131,26	147,10	0,40	331,74	- 52,98
1474	45°19'47"	13°33'20"	702,00	140,25	129,00	0,42	331,91	- 62,24
1475	45°24'02"	13°31'24"	704,00	140,65	126,19	0,26	330,72	- 63,62
1476	45°30'20"	13°30'50"	720,00	143,85	123,68	0,29	330,20	- 62,38
1477	45°35'36"	13°34'50"	750,00	149,84	116,05	0,21	332,94	- 66,84
1478	45°40'00"	13°37'30"	778,00	155,44	106,41	0,27	334,82	- 72,70
1478A	45°41'21"	13°38'00"	779,00	155,64	106,76	0,33	335,16	- 72,43
1479	45°46'57"	13°41'09"	838,00	167,42	94,96	0	337,40	- 75,02
1480	45°54'11"	13°42'44"	862,00	172,22	89,33	0	338,43	- 76,88

Companhia de Pesquisa de Recursos Minerais — CPRM
Superintendência Regional de Salvador
Convênio DNPM-CPRM

DADOS DO LEVANTAMENTO GRAVIMÉTRICO

FOLHA DE SÃO DOMINGOS

PROJETO LEVANTAMENTO GRAVIMÉTRICO NO ESTADO DA BAHIA

ANO: 1979

TABELA: XXXV

Nº do Estação	COORDENADAS		ALTITUDE METROS	CORREÇÃO A B (MGAL)	GRAVIDADE OBSERVADA 978000+ MGAL	CORREÇÃO DE TERRENO (MGAL)	GRAVIDADE TÉORICA 978.000+ MGAL	VALOR BOUGUER (MGAL)
	LONGITUDE	LATITUDE						
1481	45°59'04"	13°44'31"	896,00	179,01	80,35	0	339,65	- 80,29
1482	46°04'42"	13°47'00"	938,00	187,40	72,72	0,24	341,38	- 81,02
1570	46°04'42"	13°04'42"	843,00	168,42	65,16	0,10	312,77	- 79,09
1571	46°06'50"	13°11'35"	920,00	183,81	60,59	0,07	317,24	- 72,77
1572	46°08'57"	13°18'55"	800,00	159,83	67,09	0,67	322,26	- 94,67
1573	46°12'10"	13°25'48"	990,00	197,79	55,30	0,64	326,82	- 73,09
1574	46°12'54"	13°33'10"	987,00	197,19	60,05	0,50	331,91	- 74,17
1575	46°14'44"	13°40'32"	930,00	185,80	61,39	0,42	336,88	- 89,27
1576	46°17'21"	13°47'21"	932,00	186,20	84,98	0,59	341,55	- 69,78
2034	46°19'15"	13°23'45"	684,00	136,66	112,62	0,32	325,46	- 75,86
2035	46°23'30"	13°20'00"	640,00	127,87	110,08	0,13	322,93	- 84,85
2035A	46°24'30"	13°18'30"	630,00	125,87	111,74	0,09	321,92	- 84,22

Companhia de Pesquisa de Recursos Minerais — CPRM
Superintendência Regional de Salvador
Convênio DNPM-CPRM

DADOS DO LEVANTAMENTO GRAVIMÉTRICO

FOLHA DE SÃO DOMINGOS

PROJETO LEVANTAMENTO GRAVIMÉTRICO NO ESTADO DA BAHIA

ANO: 1979

TABELA: XXXV concl.

Nº do Estação	COORDENADAS		ALTITUDE METROS	CORREÇÃO A B (MGAL)	GRAVIDADE OBSERVADA 978000+ MGAL	CORREÇÃO DE TERRENO (MGAL)	GRAVIDADE TÉORICA 978.000+ MGAL	VALOR BOUGUER (MGAL)
	LONGITUDE	LATITUDE						
2007	42°28'52'	08°49'15"	360,00	71,92	102,37	0,40	170,10	+ 4,59
2008	42°21'56'	08°39'20"	446,00	89,11	69,16	0,62	165,60	- 6,71
2009	42°14'00'	08°21'50"	225,00	44,95	89,16	0,11	157,93	-23,71
2010	42°03'37'	08°06'37"	245,00	48,95	52,02	0,30	151,46	-50,19
2011	42°44'15'	08°53'10"	530,00	105,89	31,69	0,44	171,93	-33,91
2012	42°52'50'	08°20'05"	295,00	58,94	59,65	0,12	157,17	-38,46
2013	42°56'51'	08°06'37"	270,00	53,94	45,85	0,12	151,46	-51,55
2014	43°05'45'	08°10'10"	360,00	71,92	22,67	0,33	153,03	-58,11

Companhia de Pesquisa de Recursos Minerais — CPRM
Superintendência Regional de Salvador
Convênio DNPM-CPRM

DADOS DO LEVANTAMENTO GRAVIMÉTRICO

FOLHA DE SÃO JOÃO DO PIAUÍ

PROJETO LEVANTAMENTO GRAVIMÉTRICO NO ESTADO DA BAHIA

ANO: 1979

TABELA: XXXVI

Nº do Estação	COORDENADAS		ALTITUDE METROS	CORREÇÃO A B (MGAL)	GRAVIDADE OBSERVADA 978000+ MGAL	CORREÇÃO DE TERRENO (MGAL)	GRAVIDADE TÉORICA 978.000+ MGAL	VALOR BOUGUER (MGAL)
	LONGITUDE	LATITUDE						
442	42°12'51"	09°30'25"	437,00	87,31	28,32	0	189,54	- 73,91
443	42°13'38"	09°37'35"	408,50	81,61	30,66	0	192,98	- 80,71
444	42°21'00"	09°36'55"	449,50	89,81	26,08	0	192,73	- 76,84
445	42°28'50"	09°36'45"	435,00	86,91	26,53	0,01	192,61	- 79,16
446	42°05'40"	09°36'40"	394,43	78,80	33,23	0	192,61	- 80,58
447	42°19'50"	09°44'30"	408,00	81,51	34,14	0	196,46	- 80,81
448	42°29'55"	09°44'05"	452,74	90,45	26,79	0	196,21	- 78,97
449	42°25'15"	09°52'20"	436,10	87,13	33,84	0	200,35	- 79,38
459	42°19'35"	09°24'45"	456,39	9118	34,01	0	186,75	- 61,56
486	42°13'35"	09°44'30"	401,50	80,22	26,63	0	196,46	- 89,61
487	42°25'30"	09°58'30"	409,30	81,77	40,50	0	203,53	- 81,26
488	42°21'50"	09°31'15"	447,70	89,45	27,75	0	189,90	- 72,70
1677	43°00'30"	09°30'55	475,41	94,98	22,51	0,06	189,78	- 72,23
1678	43°06'45"	09°38'05"	467,33	93,37	22,66	0	193,22	- 77,19
1679	43°11'25"	09°43'50"	443,85	88,68	30,75	0	196,08	- 76,65
1680	43°17'20"	09°49'20"	437,84	87,48	36,98	0,03	198,83	- 74,34
1681	43°21'30"	09°56'00"	460,89	92,08	37,96	0,02	202,25	- 72,19
1683	43°26'00"	09°46'10"	435,00	86,91	48,31	0,07	197,33	- 62,04
1684	43°22'15"	09°37'50"	471,00	94,10	31,33	0	193,10	- 67,67
1685	43°19'35"	09°31'10"	520,00	103,89	20,54	0,03	189,90	- 65,44
1705	43°06'05"	09°52'45"	409,00	81,71	36,40	0,01	200,60	- 82,48
1706	43°04'05"	09°43'55"	438,00	87,51	27,10	0	196,20	- 81,59
1707	42°55'50"	09°39'45"	480,00	95,90	16,21	0,03	194,08	- 81,94
1708	42°48'35"	09°39'50"	455,00	90,90	25,66	0	194,08	- 77,52
1709	42°38'35"	09°37'50"	523,00	104,49	12,61	0,01	193,10	- 75,99
1710	42°31'00"	09°33'15"	455,00	90,90	25,67	0,23	190,88	- 74,08
1711	42°43'05"	09°31'50"	518,00	103,49	17,01	0,01	190,14	- 69,63
1712	42°41'10"	09°43'55"	480,00	95,90	17,08	0,02	196,20	- 83,20
1713	42°36'05"	09°49'00"	490,00	97,90	17,37	0,03	198,70	- 83,40
1714	42°32'10"	09°55'05"	400,00	79,92	38,87	0	201,75	- 82,96

Companhia de Pesquisa de Recursos Minerais — CPRM
Superintendência Regional de Salvador
Convênio DNPM-CPRM

DADOS DO LEVANTAMENTO GRAVIMÉTRICO

FOLHA DE SÃO RAIMUNDO NONATO

PROJETO LEVANTAMENTO GRAVIMÉTRICO NO ESTADO DA BAHIA

ANO: 1979

TABELA: XXXVII

Nº da Estação	COORDENADAS		ALTITUDE METROS	CORREÇÃO A B (MGAL)	GRAVIDADE OBSERVADA 978000+ MGAL	CORREÇÃO DE TERRENO (MGAL)	GRAVIDADE TÉORICA 978.000+ MGAL	VALOR BOUGUER (MGAL)
	LONGITUDE	LATITUDE						
1715	43°39'05"	09°58'30"	400,00	79,92	40,70	0	203,53	- 82,91
1716	42°43'30"	09°51'45"	425,00	84,91	28,12	0	200,09	- 87,06
1717	42°54'00"	09°56'05"	420,00	83,91	36,64	0	202,25	- 81,70
1718	42°56'30"	09°47'25"	430,00	85,91	30,92	0	197,95	- 81,12
1719	43°15'05"	09°36'25"	480,00	95,90	28,51	0	192,48	- 68,07
1720	43°19'10"	09°42'50"	440,00	87,91	36,67	0,05	195,58	- 70,95
1725	43°24'18"	09°28'25"	501,00	100,09	34,00	0,10	188,56	- 54,37
1726	43°11'25"	09°50'00"	430,00	85,91	36,45	0	199,20	- 76,84
1736	42°58'20"	09°33'45"	451,00	90,11	19,77	0	191,13	- 81,25
1737	42°50'00"	09°31'12"	480,00	95,90	26,40	0,01	189,90	- 67,59
1738	42°33'55"	09°41'37"	501,00	100,09	2,36	0	194,96	- 92,51
1739	42°48'50"	09°58'55"	400,00	79,92	38,87	0	203,78	- 84,99
1740	42°46'08"	09°46'45"	428,00	85,51	27,28	0	197,58	- 84,79
1741	42°25'34"	09°20'50"	420,00	83,91	55,30	0,30	184,82	- 45,31
1742	42°24'20"	09°26'40"	480,00	95,90	27,07	0,23	187,72	- 64,52
1743	42°17'25"	09°18'43"	560,00	111,88	18,52	0,43	183,86	- 53,03
1744	42°03'46"	09°25'25"	436,00	87,11	22,82	0,26	187,11	- 76,92
1745	42°09'55"	09°22'58"	461,00	92,10	28,30	0,17	185,90	- 65,33
1746	42°12'15"	09°12'00"	432,00	86,31	51,21	0,30	180,65	- 42,83
1747	42°01'53"	09°15'49"	480,00	95,90	17,38	0,18	182,43	- 68,97
2001	42°41'15"	09°00'50"	360,00	71,92	101,90	0,18	175,37	- 1,37
2002	42°02'18"	09°09'58"	401,00	80,12	91,34	0,64	179,93	- 7,83
2003	42°26'45"	09°20'45"	400,00	79,92	61,71	0,09	183,73	- 42,01
2004	42°54'15"	09°02'20"	480,00	95,90	63,61	0,47	176,54	- 16,56
2005	43°07'55"	09°13'20"	478,00	95,50	56,63	0,40	181,24	- 28,71
2006	43°19'55"	09°16'20"	530,00	105,89	46,79	0,28	182,67	- 29,71

Companhia de Pesquisa de Recursos Minerais — CPRM
Superintendência Regional de Salvador
Convênio DNPM—CPRM

DADOS DO LEVANTAMENTO GRAVIMÉTRICO

FOLHA DE - SÃO RAIMUNDO NONATO

PROJETO LEVANTAMENTO GRAVIMÉTRICO NO ESTADO DA BAHIA

ANO: 1979

TABELA: XXXVII concl.

Nº do Estação	COORDENADAS LONGITUDE	COORDENADAS LATITUDE	ALTITUDE METROS	CORREÇÃO A B (MGAL)	GRAVIDADE OBSERVADA 978000+ MGAL	CORREÇÃO DE TERRENO (MGAL)	GRAVIDADE TÉORICA 978.000+ MGAL	VALOR BOUGUER (MGAL)
128	40°08'10"	10°51'10"	352,00	70,33	106,05	0,60	231,63	- 54,65
129	40°08'07"	10°44'40"	424,00	84,71	81,23	0,01	228,06	- 62,11
130	40°08'20"	10°37'36"	453,00	90,50	71,14	0,19	224,09	- 62,26
131	40°11'02"	10°28'10"	537,87	107,46	47,10	0,81	219,10	- 63,73
141	40°14'25"	10°09'36"	583,00	116,48	29,53	0,82	209,20	- 62,37
142	40°11'44"	10°15'25"	661,09	132,08	12,15	0,63	212,34	- 67,48
143	39°59'05"	10°41'52"	399,92	79,90	103,45	0,01	226,40	- 43,04
144	39°51'25"	10°41'20"	368,70	73,66	101,52	1,53	226,13	- 49,42
226	40°00'22"	10°07'00"	473,08	94,52	63,80	0	207,91	- 49,59
241	39°52'10"	10°05'45"	513,69	102,63	46,07	0,04	207,26	- 58,52
242	40°06'03"	10°10'50"	513,96	102,68	44,15	0,07	209,85	- 62,95
287	40°01'33"	10°27'20"	445,00	88,91	77,67	0,01	218,57	- 51,98
288	40°01'10"	10°18'06"	480,00	95,90	59,87	0,03	213,66	- 57,86
294	40°04'50"	10°00'48"	465,00	92,90	56,34	0	204,68	- 55,44
295	40°23'20"	10°01'36"	750,00	149,84	-3,78	0,35	205,07	- 58,66
296	40°22'48"	10°14'50"	750,00	149,84	-13,16	0,51	211,95	- 74,76
297	40°16'35"	10°22'40"	648,00	129,46	3,04	1,15	216,17	- 82,52
300	39°19'23"	10°59'21"	248,00	49,55	148,35	0,46	236,09	- 37,73
318	40°28'20"	10°22'02"	815,50	162,93	32,85	0,49	215,77	- 85,20
319	40°21'37"	10°30'30"	604,00	120,67	14,70	0,54	220,30	- 84,39
320	40°17'32"	10°37'05"	465,00	92,90	70,55	0,18	223,82	- 60,19
321	40°21'50"	10°44'50"	464,50	92,80	69,50	0,58	228,06	- 65,18
322	40°25'12"	10°56'24"	557,37	111,36	56,61	0,72	234,56	- 65,87
323	40°17'22"	10°54'06"	429,00	85,71	78,32	0,07	233,16	- 69,06
324	40°27'38"	10°34'45"	682,50	136,36	11,08	0,96	222,60	- 74,20
325	40°29'00"	10°43'00"	597,48	119,37	16,91	0,75	227,09	- 90,06
326	40°01'40"	10°32'35"	423,00	84,51	82,66	0,01	221,39	- 54,21
327	39°50'00"	10°20'43"	426,50	85,21	79,80	0,89	215,11	- 49,21
328	39°43'40"	10°39'15"	335,34	67,00	113,49	0,05	225,04	- 44,50
336	39°06'53"	10°08'16"	518,60	103,61	59,98	0,04	208,55	- 44,92

Companhia de Pesquisa de Recursos Minerais — CPRM
Superintendência Regional de Salvador
Convênio DNPM-CPRM

DADOS DO LEVANTAMENTO GRAVIMÉTRICO

FOLHA DE SENHOR DO BONFIM

PROJETO LEVANTAMENTO GRAVIMÉTRICO NO ESTADO DA BAHIA

ANO: 1979

TABELA: XXXVIII

Nº do Estação	COORDENADAS LONGITUDE	COORDENADAS LATITUDE	ALTITUDE METROS	CORREÇÃO A B (MGAL)	GRAVIDADE OBSERVADA 978000+ MGAL	CORREÇÃO DE TERRENO (MGAL)	GRAVIDADE TÉORICA 978.000+ MGAL	VALOR BOUGUER (MGAL)
337	39°04'10"	10°18'20"	493,50	98,60	64,19	0,02	213,79	- 50,98
338	39°02'22"	10°25'26"	495,00	98,90	66,51	0,45	217,64	- 51,78
339	39°11'27"	10°27'33"	395,49	79,01	89,52	0,17	218,70	- 50,00
340	39°19'59"	10°26'28"	490,00	97,90	75,14	0,06	218,17	- 45,07
341	39°24'20"	10°32'55"	421,00	84,11	95,36	0,43	221,66	- 41,76
342	39°29'58"	10°40'15"	407,60	81,43	101,24	0	225,58	- 42,91
343	39°34'55"	10°49'10"	306,70	61,28	126,23	0,30	230,52	- 42,71
344	39°03'15"	10°40'55"	365,20	72,56	105,21	0,84	225,99	- 46,98
345	39°12'43"	10°45'11"	352,70	70,47	111,00	0,02	228,33	- 46,84
346	39°15'45"	10°35'00"	400,00	79,92	94,58	0,10	222,74	- 48,14
347	39°30'35"	10°21'40"	473,70	94,64	79,11	0,04	215,64	- 41,85
348	39°34'30"	10°30'25"	414,00	82,71	100,77	0,02	220,30	- 36,80
349	39°25'46"	10°49'20"	355,15	70,96	104,27	0,13	230,52	- 55,16
350	39°42'39"	10°20'38"	391,00	78,12	94,16	0	215,11	- 42,83
351	39°39'10"	10°12'03"	460,70	92,04	70,64	0,01	210,51	- 47,82
352	39°36'55"	10°02'40"	509,70	101,83	51,27	0,17	205,71	- 52,44
353	39°56'55"	10°12'45"	458,40	91,58	65,14	0,04	210,90	- 54,14
364	39°36'47"	10°39'55"	380,00	75,92	105,84	0,50	225,44	- 43,18
365	39°44'50"	10°31'15"	359,50	71,82	104,73	0,47	220,71	- 43,69
371	39°25'23"	10°17'28"	478,50	95,60	70,31	0,67	213,39	- 46,81
372	39°22'17"	10°06'32"	501,87	100,27	55,82	0,12	207,65	- 51,44
373	39°15'16"	10°12'04"	499,00	99,70	62,30	0,49	210,51	- 48,02
374	39°15'18"	10°19'45"	485,50	97,00	70,40	0,21	214,58	- 46,97
375	39°19'55"	10°41'00"	390,00	77,92	96,24	0,08	225,99	- 51,75
376	39°57'15"	10°00'27"	462,00	92,30	62,08	0,08	204,55	- 50,09
377	39°47'20"	10°00'15"	500,00	99,90	54,58	0,52	204,42	- 49,42
378	39°47'43"	10°10'55"	460,50	92,00	71,19	0,18	209,98	- 46,61
379	39°53'40"	10°30'30"	441,60	88,23	82,75	0,75	220,30	- 48,57
380	39°07'50"	10°35'05"	372,50	74,42	100,78	0,18	222,74	- 47,36
381	39°04'00"	10°49'55"	335,50	67,03	123,72	0,49	230,94	- 39,70

Companhia de Pesquisa de Recursos Minerais — CPRM
Superintendência Regional de Salvador
Convênio DNPM-CPRM

DADOS DO LEVANTAMENTO GRAVIMÉTRICO

FOLHA DE SENHOR DO BONFIM

PROJETO LEVANTAMENTO GRAVIMÉTRICO NO ESTADO DA BAHIA

ANO: 1979

TABELA: XXXVIII cont.

Nº da Estação	COORDENADAS		ALTITUDE METROS	CORREÇÃO A B (MGAL)	GRAVIDADE OBSERVADA 978000+ MGAL	CORREÇÃO DE TERRENO (MGAL)	GRAVIDADE TÉORICA 978.000+ MGAL	VALOR BOUGUER (MGAL)
	LONGITUDE	LATITUDE						
382	39°10'50"	10°55'55"	331,00	66,13	128,00	0,37	234,28	- 39,78
434	39°46'35"	10°46'00"	345,00	68,93	113,18	0,24	228,74	- 46,39
435	39°46'28"	10°53'55"	354,95	70,92	117,73	0,07	233,16	- 44,44
436	39°58'05"	10°47'35"	372,40	74,40	114,60	0,02	229,56	- 40,54
887	39°40'53"	10°45'38"	300,00	59,94	124,13	0,01	228,60	- 44,52
888	39°49'05"	10°59'24"	300,00	59,94	129,82	0,01	236,23	- 46,46
889	39°56'00"	10°55'00"	345,00	68,93	122,55	0	233,72	- 42,24

Companhia de Pesquisa de Recursos Minerais — CPRM
Superintendência Regional de Salvador
Convênio DNPM-CPRM

DADOS DO LEVANTAMENTO GRAVIMÉTRICO

FOLHA DE SENHOR DO BONFIM

PROJETO LEVANTAMENTO GRAVIMÉTRICO NO ESTADO DA BAHIA

ANO: 1979

TABELA: XXXVIII concl.

Nº do Estação	COORDENADAS		ALTITUDE METROS	CORREÇÃO A B (MGAL)	GRAVIDADE OBSERVADA 978000+ MGAL	CORREÇÃO DE TERRENO (MGAL)	GRAVIDADE TÉORICA 978.000+ MGAL	VALOR BOUGUER (MGAL)
	LONGITUDE	LATITUDE						
17	40°10'10"	11°57'40"	368,88	73,70	129,96	0,13	270,27	- 66,48
18	40°28'26"	11°51'30"	511,99	102,29	101,17	0,87	266,49	- 62,16
126	40°02'42"	11°11'42"	368,82	73,69	135,47	0,01	243,17	- 34,00
127	40°05'33"	11°02'15"	393,70	78,66	112,55	0,01	237,78	- 46,56
163	40°15'45"	11°01'15"	480,00	95,90	74,16	0,14	237,21	- 67,01
171	39°57'45"	11°23'55"	406,17	81,15	141,57	0	250,22	- 27,50
172	39°48'30"	11°27'15"	312,11	62,36	165,96	0,02	252,11	- 23,77
173	39°38'25"	11°36'00"	295,79	59,10	174,09	0	257,25	- 24,06
174	39°22'57"	11°48'40"	219,00	43,75	205,94	0,01	264,83	- 15,13
175	39°13'10"	11°56'15"	216,61	43,28	212,28	0,07	269,36	- 13,63
178	39°00'50"	11°39'35"	359,59	71,84	154,68	0,21	259,31	- 32,58
219	40°25'15"	11°12'07"	438,00	87,51	90,49	1,01	243,37	- 64,36
220	40°24'30"	11°00'55"	480,00	95,90	70,82	0,44	237,07	- 69,91
221	40°18'45"	11°15'55"	446,33	89,17	100,99	0,11	245,60	- 55,33
222	40°17'30"	11°07'43"	471,00	94,10	87,07	0,10	240,87	- 59,60
223	40°06'55"	11°20'35"	416,53	83,22	129,22	0	248,19	- 35,75
224	40°18'15"	11°24'35"	436,00	87,11	103,77	0,37	250,51	- 59,26
225	40°25'15"	11°25'40"	605,00	120,87	61,47	0,25	251,19	- 68,60
265	40°22'38"	11°40'33"	480,00	95,90	96,67	0,04	259,90	- 67,29
266	40°15'57"	11°44'15"	515,00	102,89	100,52	0,21	262,14	- 58,52
267	40°13'00"	11°35'10"	445,00	88,91	105,55	0	256,76	- 62,30
268	40°27'20"	11°32'50"	600,00	119,87	70,86	0,86	255,38	- 63,79
269	40°18'45"	11°31'35"	480,00	95,90	93,40	0,02	254,59	- 65,27
282	40°09'40"	11°48'55"	400,00	79,92	121,66	0,31	264,98	- 63,09
283	40°09'00"	11°42'15"	439,00	87,71	112,16	0,17	260,95	- 60,91
284	40°03'15"	11°34'07"	431,00	86,11	129,06	0	256,14	- 40,97
298-A	39°32'04"	11°03'52"	300,70	60,08	124,11	0,19	238,70	- 54,32
299	39°22'00"	11°06'55"	359,00	71,72	116,18	0,06	240,46	- 52,50
301	39°04'30"	11°16'21"	278,00	55,54	146,10	0,50	245,75	- 43,61
303	39°03'32"	11°23'44"	308,33	61,60	147,72	0,12	250,08	- 40,64
304	39°11'55"	11°13'25"	363,00	72,52	121,77	0,07	244,17	- 49,81

Companhia de Pesquisa de Recursos Minerais — CPRM
Superintendência Regional de Salvador
Convênio DNPM-CPRM

DADOS DO LEVANTAMENTO GRAVIMÉTRICO

FOLHA DE SERRINHA

PROJETO LEVANTAMENTO GRAVIMÉTRICO NO ESTADO DA BAHIA

ANO: 1979

TABELA: XXXIX

Nº do Estação	COORDENADAS		ALTITUDE METROS	CORREÇÃO A B (MGAL)	GRAVIDADE OBSERVADA 978000+ MGAL	CORREÇÃO DE TERRENO (MGAL)	GRAVIDADE TÉORICA 978.000+ MGAL	VALOR BOUGUER (MGAL)
	LONGITUDE	LATITUDE						
305	39°19'00"	11°15'05"	331,00	66,13	142,45	0,01	245,03	- 36,44
306	39°16'57"	11°21'47"	336,50	67,23	148,90	0,03	248,91	- 32,75
307	39°11'18"	11°27'05"	403,50	80,62	126,66	0,25	251,97	- 44,44
308	39°02'50"	11°03'50"	266,80	53,30	132,62	0,27	238,63	- 52,44
310	39°07'00"	11°08'49"	326,00	65,13	129,31	0,04	241,45	- 46,97
311	39°15'44"	11°02'15"	316,00	63,13	123,04	0,19	237,78	- 51,42
312	39°14'47"	11°07'34"	366,00	73,12	119,02	0,11	240,75	- 48,50
313	39°24'40"	11°20'18"	399,60	79,84	123,27	0,03	248,04	- 44,90
314	39°27'35"	11°09'22"	307,50	61,44	129,41	0,23	241,74	- 50,66
315	39°23'20"	11°29'42"	356,50	71,23	145,65	0,03	253,56	- 36,66
316	39°10'15"	11°20'45"	294,00	58,74	143,37	0,01	248,33	- 46,21
739	39°04'47"	11°31'43"	362,50	72,42	141,53	0,24	254,74	- 40,55
740	39°08'40"	11°37'45"	316,50	63,23	164,88	0,05	258,28	- 30,12
741	39°17'00"	11°33'50"	430,00	85,91	134,83	0,20	255,92	- 34,98
742	39°16'30"	11°40'10"	323,00	64,53	167,92	0,06	259,75	- 27,24
743	39°22'35"	11°38'15"	287,50	57,44	175,29	0,01	258,57	- 25,83
744	39°37'07"	11°30'10"	280,00	55,94	173,21	0	253,86	- 24,71
802	39°13'42"	11°46'22"	242,50	48,45	198,64	0,14	263,34	- 16,11
803	39°07'17"	11°48'27"	250,00	49,95	194,91	0,03	264,68	- 19,79
804	39°00'48"	11°53'22"	271,50	54,24	197,57	0,38	267,55	- 15,36
805	39°06'22"	11°57'42"	260,00	51,95	205,66	0,19	270,27	-12,47
806	39°19'30"	11°58'10"	207,50	40,46	217,66	0,03	270,58	-12,43
807	39°28'10"	11°55'37"	206,50	41,26	208,20	0,04	268,91	-19,41
808	39°36'53"	11°50'00"	277,50	55,44	185,37	0	265,58	-24,77
809	39°45'22"	11°44'55"	307,50	61,44	170,89	0	262,59	-30,26
810	39°50'15"	11°40'04"	392,50	78,42	147,10	0,48	259,61	-33,61
811	39°31'40"	11°42'10"	269,50	53,88	174,99	0	260,95	-32,12
812	39°57'25"	11°43'05"	350,00	69,93	157,12	0,02	261,40	-34,33
813	39°54'35"	11°48'45"	310,50	62,03	170,55	0	264,83	-32,25
814	39°45'00"	11°55'38"	355,00	70,93	170,12	0	269,06	-28,01

Companhia de Pesquisa de Recursos Minerais — CPRM
Superintendência Regional de Salvador
Convênio DNPM-CPRM

DADOS DO LEVANTAMENTO GRAVIMÉTRICO

FOLHA DE SERRINHA

PROJETO LEVANTAMENTO GRAVIMÉTRICO NO ESTADO DA BAHIA

ANO: 1979

TABELA: XXXIX cont.

Nº da Estação	COORDENADAS		ALTITUDE METROS	CORREÇÃO A B (MGAL)	GRAVIDADE OBSERVADA 978000+ MGAL	CORREÇÃO DE TERRENO (MGAL)	GRAVIDADE TÉORICA 978.000+ MGAL	VALOR BOUGUER (MGAL)
	LONGITUDE	LATITUDE						
815	39°52'00"	11°56'32"	296,50	59,24	184,04	0	269,52	- 26,24
816	39°51'33"	11°18'53"	389,00	77,72	137,43	0	247,32	- 32,17
817	39°44'39"	11°14'28"	358,00	71,52	132,53	0	244,74	- 40,69
818	39°39'52"	11°06'04"	345,50	69,03	124,75	0	239,90	- 46,12
819	39°47'55"	11°03'37"	355,00	70,93	126,38	0	238,49	- 41,18
820	39°54'28"	11°08'20"	344,00	68,73	135,34	0	241,17	- 37,10
834	39°31'05"	11°35'50"	265,50	53,04	181,67	0	255,10	- 20,39
847	39°54'20"	11°35'02"	356,00	71,13	152,86	0,08	256,66	- 32,59
856	39°44'05"	11°38'23"	341,00	68,13	160,41	0	258,72	- 30,18
857	39°35'10"	11°21'35"	354,00	70,73	141,27	0	248,77	- 36,77
858	39°41'50"	11°21'00"	340,00	67,93	148,66	0	248,48	- 31,89
859	39°36'43"	11°14'00"	340,00	67,93	133,93	0	244,46	- 42,60
860	39°58'58"	11°02'35"	367,00	73,32	120,77	0	237,92	- 43,83
861	39°35'25"	11°57'29"	271,00	54,14	196,90	0	270,12	- 19,08
955	40°20'45"	11°56'45"	400,00	79,92	124,47	0,34	269,67	- 64,94
956	40°16'15"	11°51'37"	365,00	72,92	130,98	0,18	266,49	- 62,41
957	40°03'30"	11°52'40"	326,00	65,13	148,16	0,07	267,25	- 53,89
958	40°00'20"	11°41'20"	456,00	91,10	130,26	0,14	260,35	- 38,85

Companhia de Pesquisa de Recursos Minerais — CPRM
Superintendência Regional de Salvador
Convênio DNPM-CPRM

DADOS DO LEVANTAMENTO GRAVIMÉTRICO

FOLHA DE SERRINHA

PROJETO LEVANTAMENTO GRAVIMÉTRICO NO ESTADO DA BAHIA

ANO: 1979

TABELA: XXXIX concl.

Nº do Estação	COORDENADAS LONGITUDE	COORDENADAS LATITUDE	ALTITUDE METROS	CORREÇÃO A 8 (MGAL)	GRAVIDADE OBSERVADA 978000+ MGAL	CORREÇÃO DE TERRENO (MGAL)	GRAVIDADE TEÓRICA 978.000+ MGAL	VALOR BOUGUER (MGAL)
32	40°33'40"	13°00'15"	288,00	57,54	198,55	0,19	309,80	- 53,52
33	40°43'53"	13°02'17"	279,00	55,74	192,52	0,18	311,12	- 62,68
34	40°49'02"	13°11'20"	387,00	77,32	175,08	0,99	317,08	- 63,69
35	40°57'45"	13°17'45"	607,00	121,27	128,63	0,30	321,42	- 71,22
36	41°04'38"	13°24'37"	588,00	117,48	137,25	0,09	325,97	- 71,15
37	41°03'47"	13°37'30"	426,00	85,11	173,18	0,84	334,82	- 75,69
38	41°02'30"	13°45'40"	291,00	58,14	209,44	0,48	340,51	- 72,45
39	41°19'48"	13°37'45"	1031,00	205,98	45,08	0,13	334,99	- 83,80
40	41°22'17"	13°00'20"	995,21	198,83	27,10	0,71	309,80	- 83,16
41	41°30'48"	13°05'37"	1135,24	226,81	-2,45	0,19	313,26	- 88,71
42	41°31'45"	13°14'08"	1169,33	233,62	-12,26	0,41	319,08	- 97,31
43	41°26'18"	13°31'58"	1352,14	270,14	-29,50	1,22	331,06	- 89,20
44	40°56'48"	13°30'45"	669,00	133,66	112,15	4,43	330,20	- 79,96
64	40°51'35"	13°02'36"	320,00	63,93	177,34	0,21	311,2	- 69,80
65	40°52'30"	13°14'35"	563,00	112,48	138,39	0,38	319,25	- 68,00
66	40°57'19"	13°11'04"	560,00	111,88	133,90	0,86	316,91	- 70,27
67	41°06'50"	13°56'53"	372,00	74,32	204,57	0,34	348,35	- 69,12
69	41°17'45"	13°52'30"	502,78	100,45	158,94	2,03	345,20	- 83,78
70	41°18'29"	13°43'38"	879,60	175,74	80,64	1,61	339,13	- 81,14
71	41°12'05"	13°35'43"	657,00	131,26	134,91	1,49	333,62	- 65,96
72	41°18'35"	13°27'08"	1160,00	231,76	6,93	0,41	327,82	- 88,72
73	41°24'24"	13°23'39"	1253,00	250,34	-12,55	0,57	325,46	- 87,10
74	41°30'55"	13°25'00"	1301,00	259,93	-35,47	1,66	326,31	-100,19
75	41°22'16"	13°17'04"	1065,00	212,78	23,63	0,07	320,92	- 84,44
76	41°27'20"	13°12'35"	1177,00	235,15	-10,10	0,30	317,91	- 92,56
154	41°47'35"	13°01'50"	1213,00	242,35	-18,42	0,95	310,79	- 85,91
155	41°46'15"	13°09'15"	1265,00	252,73	-26,82	0,72	315,74	- 89,11
156	41°39'55"	13°15'10"	641,00	128,07	86,74	1,89	319,75	-103,05
180	41°57'50"	13°05'45"	1170,00	233,75	-9,44	0,75	313,43	- 88,37
544	40°37'20"	13°11'30"	330,00	65,93	190,11	0,16	317,24	- 61,04

Companhia de Pesquisa de Recursos Minerais — CPRM
Superintendência Regional de Salvador
Convênio DNPM-CPRM

DADOS DO LEVANTAMENTO GRAVIMÉTRICO

FOLHA DE RIO DE CONTAS

PROJETO LEVANTAMENTO GRAVIMÉTRICO NO ESTADO DA BAHIA

ANO: 1979

TABELA: XL

Nº da Estação	COORDENADAS LONGITUDE	COORDENADAS LATITUDE	ALTITUDE METROS	CORREÇÃO A B (MGAL)	GRAVIDADE OBSERVADA 978000+ MGAL	CORREÇÃO DE TERRENO (MGAL)	GRAVIDADE TÉORICA 978.000+ MGAL	VALOR BOUGUER (MGAL)
609	40°34'30"	13°31'25"	718,00	143,45	128,49	0,46	330,72	- 58,32
610	40°36'48"	13°32'02"	480,00	95,90	177,19	1,09	331,06	- 56,88
611	40°42'40"	13°34'20"	380,00	75,92	186,33	0,25	332,60	- 70,10
612	40°50'12"	13°38'10"	340,00	67,93	202,88	0,14	335,33	- 64,38
613	40°54'38"	13°40'43"	440,00	87,91	177,04	0,66	337,05	- 71,44
622	40°31'42"	13°28'45"	840,00	167,82	108,69	0,48	328,84	- 51,85
629	40°42'15"	13°29'05"	374,00	74,72	188,07	0,10	329,01	- 66,12
630	40°48'00"	13°30'15"	400,00	79,92	181,71	0,10	329,86	- 68,13
637	40°57'40"	13°26'20"	576,00	115,08	132,05	0,34	327,15	- 79,68
646	40°46'40"	13°21'28"	445,00	88,91	167,44	0,26	323,94	- 67,33
655	40°39'40"	13°21'37"	443,00	88,51	178,04	0,09	323,94	- 57,30
668	40°32'40"	13°17'20"	505,00	100,89	167,56	1,20	321,09	- 51,44
1001	40°32'18"	13°42'31"	350,00	69,93	211,57	1,78	338,26	- 54,98
1002	40°30'15"	13°52'03"	255,86	51,12	243,55	0,98	344,85	- 49,20
1006	40°39'30"	13°40'41"	358,00	71,52	203,12	1,45	337,05	- 60,96
1007	40°45'40"	13°42'44"	275,00	54,94	225,01	0,59	338,43	- 57,89
1010	40°38'35"	13°49'40"	259,32	51,81	228,84	0,47	343,28	- 62,16
1011	40°44'08"	13°49'50"	235,72	47,09	234,23	0,16	343,28	- 61,80
1013	40°41'13"	13°59'05"	323,00	64,53	209,56	0,28	349,75	- 75,38
1014	40°32'35"	13°58'50"	310,00	61,93	235,41	0,65	349,58	- 51,59
1015	40°49'25"	13°59'44"	300,00	59,94	210,49	0,39	350,28	- 79,46
1075	41°42'20"	13°56'53"	446,00	89,11	160,44	0,12	348,35	- 98,68
1076	41°59'00"	13°43'18"	505,00	100,89	136,72	1,19	338,78	- 99,98
1077	41°50'45"	13°39'30"	465,00	92,90	148,52	0,78	336,19	- 93,99
1078	41°47'45"	13°46'00"	463,00	92,50	151,98	0,32	340,68	- 95,88
1079	41°43'55"	13°50'45"	424,00	84,71	177,41	0,60	343,98	- 81,26
1080	41°50'15"	13°56'30"	462,00	92,30	143,79	0,39	348,00	-111,52
1081	41°56'00"	13°55'28"	520,00	103,89	125,13	0,22	347,30	-118,06
1082	41°53'20"	13°48'36"	545,00	108,89	127,50	0,34	342,41	-105,68
1083	41°48'50"	13°34'45"	999,00	199,59	39,15	0,68	332,94	- 93,52

Companhia de Pesquisa de Recursos Minerais — CPRM
Superintendência Regional de Salvador
Convênio DNPM-CPRM

DADOS DO LEVANTAMENTO GRAVIMÉTRICO

FOLHA DE RIO DE CONTAS

PROJETO LEVANTAMENTO GRAVIMÉTRICO NO ESTADO DA BAHIA

ANO: 1979

TABELA: XL cont.

Nº da Estação	COORDENADAS		ALTITUDE METROS	CORREÇÃO A B (MGAL)	GRAVIDADE OBSERVADA 978000+ MGAL	CORREÇÃO DE TERRENO (MGAL)	GRAVIDADE TEÓRICA 978.000+ MGAL	VALOR BOUGUER (MGAL)
	LONGITUDE	LATITUDE						
1084	41°40'15"	13°35'10"	600,00	119,87	123,30	0,82	333,28	- 89,29
1085	41°35'35"	13°30'55"	520,00	103,89	124,97	1,42	330,37	-100,09
1086	41°39'20"	13°39'38"	520,00	103,89	150,07	1,29	336,36	- 81,11
1087	41°34'38"	13°45'36"	460,00	91,90	160,44	1,19	340,34	- 86,81
1088	41°31'00"	13°56'15"	480,00	95,90	161,18	0,83	347,83	- 89,92
1251	41°56'35"	13°35'55"	600,00	119,87	133,33	4,07	333,79	- 76,52
1376	41°51'37"	13°04'56"	1356,00	270,92	-42,14	0,19	312,93	- 83,96
1377	41°40'00"	13°22'06"	560,00	111,88	105,23	2,61	324,28	-104,56
1378	41°32'40"	13°18'46"	1228,00	245,34	-27,06	1,98	322,09	-101,83
1379	41°31'55"	13°07'48"	1151,00	229,96	-5,49	0,07	314,75	- 90,21
1380	41°36'22"	13°02'56"	1198,00	239,35	-17,27	0,33	311,67	- 89,26
1381	41°20'50"	13°10'45"	1040,00	207,78	21,66	1,82	316,74	- 85,48
1382	41°22'45"	13°40'20"	960,00	191,80	61,82	0,44	336,70	- 82,64
1383	41°22'06"	13°56'35"	720,00	143,85	118,84	1,17	348,00	- 84,14
1384	41°08'00"	13°50'00"	360,00	71,92	207,70	0,78	343,45	- 63,05
1385	41°06'50"	13°30'35"	601,00	120,07	138,10	0,41	330,03	- 71,45
1386	41°00'02"	13°28'15"	720,00	143,85	114,63	1,20	328,51	- 68,83
1387	41°05'00"	13°12'45"	430,00	85,91	156,10	0,60	318,08	- 75,47
1388	41°18'25"	13°21'11"	980,00	195,79	46,68	0,96	323,77	- 80,34
1389	41°09'05"	13°45'00"	360,00	71,92	200,91	1,22	339,99	- 65,94
1394	41°06'40"	13°03'38"	340,00	67,93	164,77	0,39	312,11	- 79,02
1395	41°11'55"	13°26'13"	760,00	151,84	87,34	1,91	327,15	- 86,06
1396	41°23'56"	13°47'35"	880,00	175,82	75,06	1,00	341,72	- 89,84
1397	41°29'36"	13°52'05"	440,00	87,91	164,53	0,76	344,85	- 91,65
1398	41°45'45"	13°29'13"	653,00	130,46	110,18	2,10	329,18	- 86,44
1399	41°50'10"	13°27'53"	1360,00	271,71	-26,16	1,61	328,34	- 81,18
1400	41°40'29"	13°10'30"	800,00	159,83	58,62	1,18	316,57	- 96,94
1401	41°45'06"	13°18'36"	760,00	151,84	47,39	2,17	321,92	-103,89
1402	41°50'35"	13°17'34"	1040,00	207,78	25,74	2,63	321,25	- 85,10

Companhia de Pesquisa de Recursos Minerais — CPRM
Superintendência Regional de Salvador
Convênio DNPM-CPRM

DADOS DO LEVANTAMENTO GRAVIMÉTRICO

FOLHA DE RIO DE CONTAS

PROJETO LEVANTAMENTO GRAVIMÉTRICO NO ESTADO DA BAHIA

ANO: 1979

TABELA: XL concl.

Nº da Estação	COORDENADAS		ALTITUDE METROS	CORREÇÃO A B (MGAL)	GRAVIDADE OBSERVADA 978000+ MGAL	CORREÇÃO DE TERRENO (MGAL)	GRAVIDADE TÉORICA 978.000+ MGAL	VALOR BOUGUER (MGAL)
	LONGITUDE	LATITUDE						
905	45°08'45"	12°07'25"	490,70	28,04	115,29	1,00	276,34	- 62,01
906	45°15'40"	12°06'50"	657,69	131,40	72,67	0,32	275,78	- 71,39
907	45°24'45"	12°05'35"	737,09	147,26	46,02	0	275,01	- 81,73
908	45°31'40"	12°04'20"	749,13	149,67	33,15	0	274,24	- 91,42
909	45°40'05"	12°04'27"	756,25	151,09	33,26	0,01	274,40	- 90,04
910	45°48'25"	12°05'31"	763,23	152,49	33,61	0,03	275,01	- 88,88
911	45°55'58"	12°06'35"	798,75	159,58	20,21	0,02	275,62	- 95,81
912	46°02'36"	12°07'21"	827,18	165,26	22,49	0,04	276,14	- 88,35
913	46°08'58"	12°08'58"	841,51	168,13	12,50	0,10	277,16	- 96,43
914	45°01'30"	12°16'25"	467,50	93,40	125,14	0,41	281,81	- 62,86
916	45°05'10"	12°25'46"	522,00	104,29	123,03	0,58	287,60	- 59,70
1504	45°14'20"	12°12'20"	542,50	108,39	106,86	0,56	279,17	- 63,36
1563	45°50'10"	12°14'32"	785,00	156,84	35,19	0,04	280,57	- 88,50
1564	45°52'08"	12°24'05"	745,00	148,84	52,49	0,17	286,50	- 85,00
1565	45°53'50"	12°32'05"	795,00	158,83	58,26	0,11	291,55	- 74,35
1566	45°55'35"	12°40'05"	815,00	162,83	62,05	0,07	296,65	- 71,70
1567	45°57'50"	12°50'33"	830,00	165,83	76,63	0,02	303,43	- 60,95
1568	45°59'30"	12°58'20"	815,00	162,83	72,03	0,13	308,49	- 73,50
1569	46°03'10"	12°55'16"	840,00	167,82	65,00	0,07	306,53	- 73,64
1581	45°12'00"	12°29'45"	668,00	133,46	98,43	0,07	290,12	- 58,16
1582	45°20'35"	12°33'03"	723,00	144,45	76,30	0	292,19	- 71,44
1583	45°28'00"	12°36'00"	735,00	146,85	73,05	0,03	294,10	- 74,17
1584	45°34'50"	12°38'30"	744,00	148,64	73,57	0,01	295,69	- 73,47
1585	45°43'35"	12°42'35"	770,00	153,84	68,56	0	298,26	- 75,86
1586	45°49'35"	12°48'25"	801,00	160,03	67,78	0	302,13	- 74,32
1646	45°01'15"	12°39'55"	668,00	133,46	91,16	0,11	296,65	- 71,92
1648	45°09'00"	12°45'35"	661,00	132,06	104,93	0,24	300,20	- 62,97
1649	45°01'30"	12°33'35"	719,00	143,65	80,06	0,01	292,51	- 68,79
1433	45°14'35"	12°47'40"	680,00	135,86	105,56	0,23	301,65	- 60,00
1434	45°19'35"	12°49'55"	705,00	140,85	101,04	0,14	303,10	- 61,07

Companhia de Pesquisa de Recursos Minerais — CPRM
Superintendência Regional de Salvador
Convênio DNPM-CPRM

DADOS DO LEVANTAMENTO GRAVIMÉTRICO

FOLHA DE TAGUATINGA

PROJETO LEVANTAMENTO GRAVIMÉTRICO NO ESTADO DA BAHIA

ANO: 1979

TABELA: XLI

Nº do Estação	COORDENADAS		ALTITUDE METROS	CORREÇÃO A B (MGAL)	GRAVIDADE OBSERVADA 978000+ MGAL	CORREÇÃO DE TERRENO (MGAL)	GRAVIDADE TÉORICA 978.000+ MGAL	VALOR BOUGUER (MGAL)
	LONGITUDE	LATITUDE						
1435	45°25'25"	12°52'20"	720,00	143,85	94,50	0,20	304,57	- 66,02
2040	46°26'20"	12°25'00"	655,00	130,86	88,92	0,18	287,13	- 67,17
2041	46°25'15"	12°34'15"	620,00	123,87	117,65	0,18	292,98	- 51,28
2042	46°24'45"	12°42'15"	710,00	141,85	103,49	0,23	298,10	- 52,53
2043	46°22'05"	12°46'25"	635,00	126,87	116,62	0,13	300,84	- 57,22
2044	46°26'00"	12°50'32"	650,00	129,86	103,60	0,25	303,43	- 69,72
2053	46°25'50"	12°13'30"	653,00	130,46	87,91	0,65	279,95	- 60,93
2054	46°29'05"	12°06'20"	650,00	129,86	79,82	0,55	275,47	- 65,24

Companhia de Pesquisa de Recursos Minerais — CPRM
Superintendência Regional de Salvador
Convênio DNPM—CPRM

DADOS DO LEVANTAMENTO GRAVIMÉTRICO

FOLHA DE TAGUATINGA

PROJETO LEVANTAMENTO GRAVIMÉTRICO NO ESTADO DA BAHIA

ANO: 1979

TABELA: XLIconcl.

Nº da Estação	COORDENADAS		ALTITUDE METROS	CORREÇÃO A B (MGAL)	GRAVIDADE OBSERVADA 978000+ MGAL	CORREÇÃO DE TERRENO (MGAL)	GRAVIDADE TÉORICA 978000+ MGAL	VALOR BOUGUER (MGAL)
	LONGITUDE	LATITUDE						
765	39°40'40"	09°35'10"	497,50	99,40	27,16	0	191,87	- 65,31
766	39°35'10"	09°19'50"	481,00	96,10	34,95	0,06	184,33	- 53,22
767	39°34'35"	09°06'45"	442,00	88,31	28,23	0,04	178,18	- 61,60
768	39°17'15"	09°22'38"	434,00	86,71	59,46	0	185,78	- 39,61
769	39°10'55"	09°22'10"	401,50	80,22	65,45	0	185,54	- 39,87
770	39°18'40"	09°49'10"	401,50	80,22	72,43	0	198,83	- 46,18
771	39°16'30"	09°44'15"	465,00	92,90	61,61	0,08	196,33	- 41,74
772	39°19'15"	09°39'30"	487,50	97,40	52,86	0,08	193,96	- 43,62
774	39°14'10"	09°33'32"	484,00	96,70	52,32	0,09	191,01	- 41,90
775	39°12'10"	09°28'25"	435,50	87,01	64,21	0,01	188,56	- 37,33
796	39°01'53"	09°53'31"	399,37	79,79	63,06	0,55	200,99	- 57,59
798	39°10'30"	09°09'50"	362,00	72,32	59,75	0,01	179,58	- 47,50
799	39°17'25"	09°07'50"	385,00	76,92	52,33	0	178,65	- 49,40
800	39°23'22"	09°11'30"	394,00	78,72	53,50	0	180,41	- 48,19
878	39°28'11"	09°44'35"	501,00	100,09	65,04	0,10	196,46	- 31,23
879	39°26'25"	09°38'43"	480,00	95,90	55,79	0,05	193,59	- 41,85
880	39°28'30"	09°33'25"	437,00	87,31	67,55	0,01	191,01	- 36,14

Companhia de Pesquisa de Recursos Minerais — CPRM
Superintendência Regional de Salvador
Convênio DNPM-CPRM

DADOS DO LEVANTAMENTO GRAVIMÉTRICO

FOLHA DE UAUÁ

PROJETO LEVANTAMENTO GRAVIMÉTRICO NO ESTADO DA BAHIA

ANO: 1979

TABELA: XLII

Nº da Estação	COORDENADAS LONGITUDE	COORDENADAS LATITUDE	ALTITUDE METROS	CORREÇÃO A B (MGAL)	GRAVIDADE OBSERVADA 978000+ MGAL	CORREÇÃO DE TERRENO (MGAL)	GRAVIDADE TÉORICA 978.000+ MGAL	VALOR BOUGUER (MGAL)
122	41°06'25"	10°59'58'	558,00	111,48	50,29	0,03	236,51	- 74,71
123	41°11'30"	10°50'40'	623,00	124,47	39,81	0,09	231,35	- 66,98
124	41°19'43"	10°43'55'	738,00	147,45	11,83	0,11	227,64	- 68,25
133	41°17'45"	10°35'20'	834,00	166,62	- 9,34	0,60	222,87	- 64,99
134	41°13'30"	10°27'45'	670,00	133,86	19,07	1,10	218,83	- 64,80
135	41°25'20"	10°35'05'	974,00	194,60	-50,98	0,36	216,30	- 72,32
136	41°24'26"	10°14'30'	793,00	158,43	-24,35	0,43	211,82	- 77,31
137	41°24'15"	10°03'03'	497,00	99,30	30,28	0,34	205,84	- 75,92
164	41°34'10"	10°54'18'	435,00	86,91	58,44	0,70	233,30	- 87,25
165	41°42'15"	10°46'55'	432,00	86,31	58,55	0,15	229,29	- 84,28
166	41°46'25"	10°37'35'	428,00	85,51	51,53	0,04	224,09	- 87,01
167	41°51'00"	10°29'45'	417,00	83,31	52,09	0,02	219,90	- 84,48
168	41°54'15"	10°18'45'	405,00	80,91	55,30	0	214,05	- 77,84
169	41°45'15"	10°14'05'	414,00	82,71	44,82	0	211,56	- 84,03
170	41°38'35"	10°05'16'	430,00	85,91	43,26	0,05	207,00	- 77,78
244	41°26'05"	10°37'30'	800,00	159,83	-10,39	0,29	224,09	- 74,36
245	41°23'20"	10°48'30'	763,00	152,44	4,43	0,58	230,11	- 72,66
246	41°20'47"	10°58'52'	750,00	149,84	13,04	0,12	235,87	- 72,87
249	40°51'12"	10°55'12'	589,00	117,68	40,25	0,02	233,28	- 75,33
250	40°44'50"	10°59'20'	650,00	129,86	31,80	0,13	236,09	- 74,30
256	40°50'21"	10°47'20'	550,00	109,88	47,98	0,06	229,43	- 71,51
257	40°59'00"	10°41'20'	540,00	107,89	47,84	0,02	226,13	- 70,38
258	40°55'55"	10°35'55'	535,00	106,89	39,38	0	223,28	- 77,01
259	40°47'50"	10°40'15'	550,00	109,88	38,57	0,25	225,58	- 76,88
260	40°38'07"	10°40'10'	740,00	147,84	- 0,86	0,03	225,58	- 78,57
261	40°32'22"	10°30'53'	738,00	147,45	- 7,87	0,20	220,51	- 80,73
262	40°45'45"	10°51'05'	592,00	118,28	44,27	0,15	231,49	- 68,79
263	40°35'25"	10°55'35'	795,00	158,83	0,62	0,13	234,00	- 74,42
264	40°54'57"	10°59'44'	593,00	118,48	40,28	0	236,37	- 77,61
285	41°06'00"	10°44'15	594,00	118,68	41,39	0,26	227,78	- 67,45

Companhia de Pesquisa de Recursos Minerais — CPRM
Superintendência Regional de Salvador
Convênio DNPM—CPRM

DADOS DO LEVANTAMENTO GRAVIMÉTRICO

FOLHA DE * UPAMIRIM

PROJETO LEVANTAMENTO GRAVIMÉTRICO NO ESTADO DA BAHIA

ANO: 1979

TABELA: XLIII

Nº do Estação	COORDENADAS		ALTITUDE METROS	CORREÇÃO A B (MGAL)	GRAVIDADE OBSERVADA 978000+ MGAL	CORREÇÃO DE TERRENO (MGAL)	GRAVIDADE TÉORICA 978.000+ MGAL	VALOR BOUGUER (MGAL)
	LONGITUDE	LATITUDE						
286	41°01'52"	10°50'40"	561,00	112,08	46,92	0	231,31	- 72,31
329	40°40'43"	10°26'30"	569,20	113,72	22,15	0,03	218,17	- 82,27
330	40°51'10"	10°26'15"	530,50	105,99	34,95	0,01	218,04	- 77,09
354	40°36'40"	10°13'55"	603,60	120,59	15,31	0,13	211,56	- 75,53
355	40°37'15"	10°04'28"	568,70	113,62	25,01	0,08	206,62	- 67,91
356	40°44'55"	10°10'47"	482,50	96,40	35,40	0,24	209,85	- 77,81
357	40°45'00"	10°18'55"	497,00	99,30	31,92	0,02	214,18	- 82,94
358	40°57'50"	10°10'50"	576,50	115,18	25,23	0,49	209,85	- 68,95
359	40°55'15"	10°02'30"	627,00	125,27	2,51	1,05	205,58	- 76,75
360	40°48'10"	10°00'50"	538,50	107,59	20,26	0,14	204,68	- 76,69

Companhia de Pesquisa de Recursos Minerais — CPRM
Superintendência Regional de Salvador
Convênio DNPM—CPRM

DADOS DO LEVANTAMENTO GRAVIMÉTRICO

FOLHA DE → UPAMIRIM

PROJETO LEVANTAMENTO GRAVIMÉTRICO NO ESTADO DA BAHIA

ANO: 1979

TABELA: XLIII concl.

Nº da Estação	COORDENADAS		ALTITUDE METROS	CORREÇÃO A B (MGAL)	GRAVIDADE OBSERVADA 978000+ MGAL	CORREÇÃO DE TERRENO (MGAL)	GRAVIDADE TÉORICA 978.000+ MGAL	VALOR BOUGUER (MGAL)
	LONGITUDE	LATITUDE						
2060	46°30'10"	14°07'50"	695,00	138,85	102,22	1,01	355,93	-113,85
2061	46°37'57"	14°05'45"	580,00	115,88	139,85	0,12	354,52	- 98,67
2066	46°36'40"	14°21'07"	518,00	103,49	157,89	0,09	365,40	-103,93

Companhia de Pesquisa de Recursos Minerais — CPRM
Superintendência Regional de Salvador
Convênio DNPM-CPRM

DADOS DO LEVANTAMENTO GRAVIMÉTRICO

FOLHA DE VEADEIROS

PROJETO LEVANTAMENTO GRAVIMÉTRICO NO ESTADO DA BAHIA

ANO: 1979

TABELA XLIV

Nº do Estação	COORDENADAS LONGITUDE	COORDENADAS LATITUDE	ALTITUDE METROS	CORREÇÃO A B (MGAL)	GRAVIDADE OBSERVADA 978000+ MGAL	CORREÇÃO DE TERRENO (MGAL)	GRAVIDADE TEÓRICA 978000+ MGAL	VALOR BOUGUER (MGAL)
68	41°14'55"	14°01'15"	430,33	85,98	181,21	0,18	351,33	- 83,96
512	40°51'45"	14°51'50"	912,26	182,26	127,95	0,01	387,89	- 77,67
513	40°43'40"	14°43'32"	870,00	173,82	123,29	0	381,79	- 84,68
524	41°02'15"	14°42'00"	766,95	153,23	132,98	0,15	380,68	- 94,32
525	41°08'22"	14°36'33"	368,62	73,65	214,28	0,41	376,65	- 88,31
526	41°18'10"	14°33'05"	746,29	149,10	133,14	0,69	374,09	- 91,16
527	41°25'38"	14°34'00"	750,01	149,84	131,25	0,10	374,82	- 93,63
528	41°27'47"	14°25'40"	740,61	147,97	127,59	0,19	368,83	- 93,08
529	41°34'05"	14°18'05"	426,58	85,23	179,40	0,39	363,24	- 98,22
530	41°39'53"	14°12'17"	413,15	82,54	180,18	0,51	359,13	- 95,90
531	41°33'18"	14°09'35"	438,57	87,62	173,71	0,17	357,17	- 95,67
532	41°25'15"	14°06'35"	343,13	68,55	189,46	0,12	355,05	- 96,92
533	41°11'55"	14°09'05"	300,00	59,94	208,65	0,13	356,82	- 88,10
535	41°45'54"	14°15'25"	483,97	96,69	174,02	0,21	361,46	- 90,54
536	41°56'40"	14°13'45"	607,00	121,27	130,92	0,31	360,21	-107,71
1028	40°41'34"	14°52'05"	920,00	183,81	127,60	0,03	388,08	- 76,64
1029	40°35'45"	14°58'03"	968,00	193,40	128,76	0,14	392,55	- 70,25
1030	40°34'45"	14°51'22"	840,00	167,82	149,17	0	387,52	- 70,53
1031	40°30'35"	14°44'58"	960,00	191,80	116,58	0,03	382,90	- 74,49
1032	40°40'40"	14°44'55"	880,00	175,82	127,85	0,02	382,90	- 79,21
1033	40°35'20"	14°42'05"	920,00	183,81	116,35	0,03	380,68	- 80,49
1034	40°47'20"	14°38'50"	800,00	159,83	130,39	0,07	378,29	- 88,00
1035	40°46'00"	14°33'40"	800,00	159,83	111,28	0,10	374,64	-103,43
1036	41°00'17"	14°58'10"	800,00	159,83	154,08	0,13	392,74	- 78,70
1037	41°06'05"	14°53'00"	611,00	122,07	187,15	0,27	388,82	- 79,33
1038	41°10'45"	14°50'45"	480,00	95,90	210,11	0,07	387,15	- 81,07
1039	41°14'55"	14°47'17"	480,00	95,90	199,24	0,06	384,56	- 89,36
1040	41°15'40"	14°54'25"	480,00	95,90	209,67	0,10	389,94	- 84,27
1041	41°20'58"	14°58'33"	600,00	119,87	192,34	0,15	392,93	- 80,57
1042	41°29'55"	14°55'15"	520,00	103,89	195,76	0,29	390,50	- 90,56

Companhia de Pesquisa de Recursos Minerais — CPRM.
Superintendência Regional de Salvador
Convênio DNPM-CPRM

DADOS DO LEVANTAMENTO GRAVIMÉTRICO

FOLHA DE VITÓRIA DA CONQUISTA

PROJETO LEVANTAMENTO GRAVIMÉTRICO NO ESTADO DA BAHIA

ANO: 1979

TABELA: XLV

Nº do Estação	COORDENADAS		ALTITUDE METROS	CORREÇÃO A B (MGAL)	GRAVIDADE OBSERVADA 978000+ MGAL	CORREÇÃO DE TERRENO (MGAL)	GRAVIDADE TEÓRICA 978.000+ MGAL	VALOR BOUGUER (MGAL)
	LONGITUDE	LATITUDE						
1043	41°23'40"	14°50'10"	440,00	87,91	199,82	0,34	386,77	- 98,70
1044	41°27'18"	14°42'47"	680,00	135,86	145,72	0,12	381,24	- 99,54
1045	41°27'20"	14°35'42"	680,00	135,86	143,93	0,05	376,10	- 96,26
1054	41°00'05"	14°45'45"	827,10	165,25	133,68	0,20	383,45	- 84,32
1055	41°15'16"	14°43'10"	440,00	87,91	199,76	0,10	381,61	- 93,84
1056	41°32'55"	14°48'45"	546,00	109,09	186,18	0,14	385,77	- 90,36
1057	41°43'00"	14°43'55"	640,00	127,87	153,14	0,04	382,16	-101,11
1058	41°51'10"	14°48'50"	720,00	143,85	143,88	0,07	385,77	- 97,97
1059	41°58'30"	14°54'05"	657,00	131,26	157,82	0	389,57	-100,49
1060	41°49'50"	14°55'55"	692,00	138,25	160,52	0,09	391,06	- 92,20
1061	41°43'25"	14°56'00"	628,00	125,47	174,49	0,09	391,06	- 91,01
1062	41°35'55"	14°56'15"	500,00	99,90	204,27	0,50	391,25	- 86,58
1063	41°33'17"	14°36'15"	720,00	143,85	134,44	0,03	376,47	- 98,15
1064	41°47'20"	14°38'35"	640,00	127,87	151,55	0,45	378,11	- 98,24
1065	41°54'40"	14°31'30"	600,00	119,87	149,26	0,31	373,00	-103,56
1066	41°57'55"	14°42'15"	720,00	143,85	131,57	0,23	380,87	-105,22
1074	41°44'50"	14°31'30"	600,00	119,87	154,80	0,22	373,00	- 98,11
1107	40°31'48"	14°24'40"	680,00	135,86	175,67	0,20	368,11	- 56,38
1108	40°41'30"	14°20'15"	920,00	183,81	108,82	0,52	364,86	- 71,71
1109	40°46'15"	14°21'51"	440,00	87,91	199,85	0,49	365,93	- 77,68
1116	40°55'05"	14°38'00"	680,00	135,86	138,19	0,46	377,75	-103,24
1117	40°55'45"	14°30'22"	720,00	143,85	145,25	0,24	372,09	- 83,75
1118	40°58'45"	14°17'56"	440,00	87,91	194,46	0,24	363,24	- 80,63
1119	40°57'30"	14°09'00"	360,00	71,92	200,73	0,03	356,82	- 84,14
1120	40°47'20"	14°14'08"	462,00	92,30	195,26	0,17	360,56	- 72,83
1121	40°38'57"	14°12'34"	720,00	143,85	163,84	0,18	359,31	- 51,44
1123	40°30'48"	14°35'10"	720,00	143,85	160,77	0,28	375,74	- 70,84
1124	40°42'31"	14°29'38"	520,00	103,89	182,76	0,52	371,72	- 84,55
1129	40°33'50"	14°03'00"	360,00	71,92	226,33	0,47	352,57	- 53,85
1300	41°45'25"	14°20'20"	460,00	91,90	179,25	0,19	364,86	- 93,52

Companhia de Pesquisa de Recursos Minerais — CPRM
Superintendência Regional de Salvador
Convênio DNPM-CPRM

DADOS DO LEVANTAMENTO GRAVIMÉTRICO

FOLHA DE VITÓRIA DA CONQUISTA

PROJETO LEVANTAMENTO GRAVIMÉTRICO NO ESTADO DA BAHIA

ANO: 1979

TABELA: XLV cont.

Nº da Estação	COORDENADAS		ALTITUDE METROS	CORREÇÃO A B (MGAL)	GRAVIDADE OBSERVADA 978000+ MGAL	CORREÇÃO DE TERRENO (MGAL)	GRAVIDADE TÉORICA 978.000+ MGAL	VALOR BOUGUER (MGAL)
	LONGITUDE	LATITUDE						
1301	41°51'30"	14°18'55"	518,00	103,49	162,78	0,02	363,96	- 97,67
1302	41°53'45"	14°24'40"	480,00	95,90	164,47	0,25	368,11	-107,49
1303	41°45'15"	14°28'10"	520,00	103,89	164,80	0,24	370,64	-101,71
1304	41°38'30"	14°24'00"	560,00	111,88	163,69	0,13	367,57	- 91,87
1305	41°32'10"	14°28'30"	553,00	110,48	165,41	0,27	370,82	- 94,66
1306	41°40'22"	14°03'55"	480,00	95,90	158,74	0,28	353,28	- 98,36
1307	41°48'45"	14°07'50"	520,00	103,89	152,74	0,23	355,93	- 99,07
1308	41°58'07"	14°06'55"	520,00	103,89	151,42	0,54	355,40	- 99,55
1309	41°59'26"	14°18'00"	680,00	135,86	123,95	0,18	363,24	-103,25
1310	41°26'50"	14°01'03"	360,00	71,92	182,41	0,73	351,16	- 96,10
1311	41°31'50"	14°03'50"	440,00	87,91	167,25	0,64	353,10	- 97,30
1312	41°27'24"	14°13'00"	440,00	87,91	178,10	0,45	359,67	- 93,21
1313	41°23'20"	14°19'40"	680,00	135,86	128,69	0,38	364,50	- 99,57
1314	41°19'00"	14°12'15"	400,00	79,92	186,65	0,20	359,13	- 92,36
1315	41°16'50"	14°05'35"	346,18	69,16	197,06	0,06	354,34	- 88,06
1316	41°20'00"	14°25'38"	648,00	129,46	147,13	0,15	368,83	- 92,09
1317	41°18'10"	14°19'10"	480,00	95,90	168,79	0,49	364,14	- 98,96
1318	41°12'10"	14°15'07"	360,00	71,92	203,23	0,13	361,10	- 85,82
1319	41°04'15"	14°13'57"	388,00	77,52	199,95	0,04	360,39	- 82,88
1320	41°08'15"	14°20'43"	400,00	79,92	196,39	0,17	365,22	- 88,74
1321	41°06'45"	14°26'10"	360,00	71,92	202,82	0,22	369,19	- 94,23

Companhia de Pesquisa de Recursos Minerais — CPRM
Superintendência Regional de Salvador
Convênio DNPM-CPRM

DADOS DO LEVANTAMENTO GRAVIMÉTRICO

FOLHA DE VITÓRIA DA CONQUISTA

PROJETO LEVANTAMENTO GRAVIMÉTRICO NO ESTADO DA BAHIA

ANO: 1979

TABELA: XLV concl.

Nº do Estação	COORDENADAS LONGITUDE	COORDENADAS LATITUDE	ALTITUDE METROS	CORREÇÃO A B (MGAL)	GRAVIDADE OBSERVADA 978000+ MGAL	CORREÇÃO DE TERRENO (MGAL)	GRAVIDADE TEÓRICA 978000+ MGAL	VALOR BOUGUER (MGAL)
138	40°25'45"	09°35'15"	408,20	81,55	53,25	0,01	191,87	- 57,06
139	40°21'30"	09°43'50"	430,74	86,06	55,16	0	196,10	- 54,88
140	40°17'15"	09°52'31"	466,01	93,10	51,62	0,05	200,48	- 55,71
228	40°22'33"	09°27'15"	393,73	78,66	53,81	0,01	188,00	- 55,52
229	40°12'50"	09°29'24"	371,13	74,15	53,13	0,04	189,05	- 61,73
230	40°05'05"	09°31'38"	428,78	85,67	49,26	0,09	190,08	- 55,06
231	39°55'15"	09°34'05"	416,62	83,24	65,35	0,11	191,26	- 42,56
232	39°47'50"	09°37'58"	434,72	86,85	59,35	0,26	193,22	- 46,76
233	39°41'28"	09°42'40"	478,13	95,53	39,30	0,12	195,58	- 60,63
234	39°36'40"	09°46'18"	522,43	104,38	46,55	0,31	197,33	- 46,09
235	39°29'10"	09°50'25"	443,29	88,56	73,20	0,23	199,46	- 37,47
236	39°23'50"	09°54'05"	429,58	85,83	74,09	0,30	201,24	- 41,02
237	39°16'45"	09°57'00"	458,79	91,66	66,58	0	202,77	- 44,53
238	39°10'00"	09°57'55"	440,62	88,03	63,81	0,15	203,28	- 51,29
239	39°52'56"	09°50'43"	441,13	88,13	65,94	0,03	199,59	- 45,49
240	39°51'23"	09°57'34"	482,20	96,34	54,53	0,12	203,02	- 52,03
243	40°14'45"	09°58'55"	485,83	97,06	43,29	0,10	203,78	- 63,33
289	40°24'48"	09°51'52"	535,00	106,89	40,34	0,01	200,23	- 52,99
290	40°15'35"	09°39'25"	428,00	85,51	49,20	0,02	193,96	- 59,23
291	40°12'40"	09°32'05"	390,00	77,92	50,72	0,02	190,27	- 61,61
292	40°07'24"	09°38'06"	417,00	83,31	45,53	0	193,22	- 64,38
293	40°07'45"	09°49'55"	435,00	86,91	54,21	0,02	199,21	- 58,07
317	40°11'48"	09°45'00"	396,00	79,12	49,80	0	196,71	- 67,79
366	39°59'46"	09°38'36"	446,50	89,21	56,79	0,04	193,47	- 47,43
367	39°59'45"	09°47'10"	462,50	92,40	53,14	0	197,83	- 52,29
368	39°51'18"	09°43'04"	443,00	88,51	64,91	0	195,71	- 42,29
369	39°42'15"	09°50'15"	494,00	98,70	44,94	0,02	199,34	- 55,68
370	39°45'55"	09°58'10"	517,00	103,29	48,52	0,09	203,40	- 51,50
477	40°18'14"	09°22'30"	377,80	75,48	54,06	0	185,66	- 56,12
478	40°17'50"	09°14'24"	378,80	75,68	44,99	0	181,84	- 61,17

Companhia de Pesquisa de Recursos Minerais — CPRM
Superintendência Regional de Salvador
Convênio CHPM-CPRM

DADOS DO LEVANTAMENTO GRAVIMÉTRICO

FOLHA DE UAUÁ

PROJETO LEVANTAMENTO GRAVIMÉTRICO NO ESTADO DA BAHIA

ANO: 1975

TABELA XLVI

Nº do Estação	COORDENADAS LONGITUDE	COORDENADAS LATITUDE	ALTITUDE METROS	CORREÇÃO A B (MGAL)	GRAVIDADE OBSERVADA 978000+ MGAL	CORREÇÃO DE TERRENO (MGAL)	GRAVIDADE TEÓRICA 976000+ MGAL	VALOR BOUGUER (MGAL)
479	40°13'15"	09°06'40"	387,30	77,38	40,45	0	178,18	- 60,35
480	40°05'56"	09°05'50"	358,60	71,64	44,65	0,37	177,71	- 61,05
481	39°56'10"	09°05'52"	360,70	72,06	56,02	0	177,71	- 49,63
482	40°10'00"	09°20'25"	395,60	79,04	44,28	0,08	184,69	- 61,29
483	40°01'45"	09°19'40"	401,30	80,18	54,01	0,07	184,33	- 50,07
484	40°08'03"	09°14'05"	389,40	77,80	45,16	0,01	181,60	- 58,63
485	39°58'20"	09°13'57"	378,90	75,70	59,09	0	181,60	- 46,81
492	39°50'00"	09°10'50"	380,95	76,11	61,12	0	180,06	- 42,83
493	39°48'30"	09°18'22"	412,50	82,41	57,39	0	183,62	- 43,82
494	39°47'03"	09°26'05"	416,00	83,11	59,74	0,01	187,35	- 44,49
495	39°47'28"	09°34'05"	432,50	86,41	58,32	0,81	191,26	- 45,72
496	39°57'00"	09°22'25"	401,00	80,12	61,67	0	185,66	- 43,87
497	39°47'25"	09°03'10"	411,00	82,11	48,86	0	176,55	- 45,58
498	39°42'50"	09°07'20"	431,00	86,11	38,26	0,03	178,41	- 54,01
499	39°38'57"	09°13'01"	472,00	94,30	27,54	0,05	181,12	- 59,23
700	39°30'34"	09°12'14"	468,00	93,50	31,89	0	180,77	- 55,38
701	39°39'35"	09°23'58'	494,50	98,80	24,45	0,45	186,39	- 62,69
747	39°39'16"	09°00'22	415,50	83,01	38,41	0,01	175,14	- 53,71
751	39°35'25"	09°28'15'	459,00	91,70	45,05	0	188,44	- 51,69
752	39°28'30"	09°24'42'	432,50	86,41	61,60	0	186,75	- 38,74
753	39°22'47"	09°19'15"	399,00	79,72	66,75	0	184,10	- 37,63
754	39°14'45"	09°14'30"	400,00	79,92	60,42	0	181,84	- 41,50
755	39°08'35"	09°47'00"	427,57	85,42	66,68	0,08	197,71	- 45,53
756	39°06'15"	09°40'50"	475,50	95,00	58,84	0,52	194,57	- 40,21
757	39°06'40"	09°31'05"	510,50	101,99	46,79	0	189,78	- 41,00
759	39°05'15"	09°21'45"	400,00	79,92	61,02	0,06	185,30	- 44,30
760	39°03'45"	09°10'05"	357,24	71,37	64,54	0,03	179,70	- 43,76
761	39°01'33"	09°00'18"	366,00	73,12	60,32	0	175,14	- 41,70
763	39°32'55"	09°55'05"	477,50	95,40	56,35	0	201,75	- 50,00
764	39°34'23"	09°38'47"	484,00	96,70	48,61	0,01	193,59	- 48,27

Companhia de Pesquisa de Recursos Minerais — CPRM
Superintendência Regional de Salvador
Convênio DNPM-CPRM

DADOS DO LEVANTAMENTO GRAVIMÉTRICO

FOLHA DE UAUÁ

PROJETO LEVANTAMENTO GRAVIMÉTRICO NO ESTADO DA BAHIA

ANO: 1979

TABELA: XLVI.concl.

Nº do Estação	COORDENADAS		ALTITUDE METROS	CORREÇÃO A B (MGAL)	GRAVIDADE OBSERVADA 978000+ MGAL	CORREÇÃO DE TERRENO (MGAL)	GRAVIDADE TÉORICA 978.000+ MGAL	VALOR BOUGUER (MGAL)
	LONGITUDE	LATITUDE						
103	–	–	423,27	84,57	67,87	–	–	–
104	42°43'45"	10°49'15"	402,01	80,32	70,19	0,06	230,52	– 79,95
116	42°26'15"	10°57'05"	467,83	93,47	60,51	0,14	234,84	– 80,72
189	–	–	–	–	78,60	–	–	–
190	42°47'00"	10°53'30"	398,00	79,52	66,37	0	232,89	– 87,00
331	–	–	370,00	73,92	130,56	–	–	–
332	–	–	247,00	49,35	136,64	–	–	–
1663	43°28'45"	10°58'40"	426,00	85,11	71,08	0,08	235,81	– 79,54
1675	43°29'30"	10°07'10"	455,53	91,01	53,94	0,10	208,03	– 62,98
1676	43°26'10"	10°00'27"	439,00	87,71	47,79	0,12	204,55	– 68,93
1682	43°16'55"	10°07'35"	456,00	91,10	41,30	0,22	208,16	– 75,54
1686	43°28'15"	10°13'45"	463,00	92,50	53,95	0,19	211,42	– 64,78
1687	43°28'15"	10°21'20"	511,00	102,09	49,50	0,08	215,37	– 63,70
1688	43°29'45"	10°28'25"	515,00	102,89	54,73	0,04	219,23	– 61,57
1689	43°29'55"	10°35'45"	478,00	95,50	63,66	0,15	223,14	– 63,83
1690	43°29'45"	10°44'20"	457,00	91,30	68,56	0,05	227,77	– 67,86
1691	43°26'35"	10°51'45"	429,00	85,71	66,26	0,23	231,91	– 79,71
1692	43°20'55"	10°55'10"	420,00	83,91	65,48	0,22	233,28	– 83,67
1693	43°21'45"	10°45'10"	480,00	95,90	44,78	1,13	228,32	– 86,51
1694	43°03'00"	10°58'25"	398,00	79,52	76,93	0	235,67	– 79,22
1696	43°12'30"	10°51'55"	440,00	87,91	60,26	0,06	232,04	– 83,81

Companhia de Pesquisa de Recursos Minerais — CPRM
Superintendência Regional de Salvador
Convênio DNPM–CPRM

DADOS DO LEVANTAMENTO GRAVIMÉTRICO

FOLHA DE XIQUE-XIQUE

PROJETO LEVANTAMENTO GRAVIMÉTRICO NO ESTADO DA BAHIA

ANO: 1979

TABELA: XLVII

MINISTERIO DAS MINAS E ENERGIA

DEPARTAMENTO NACIONAL DA PRODUCAO MINERAL

SD. 24

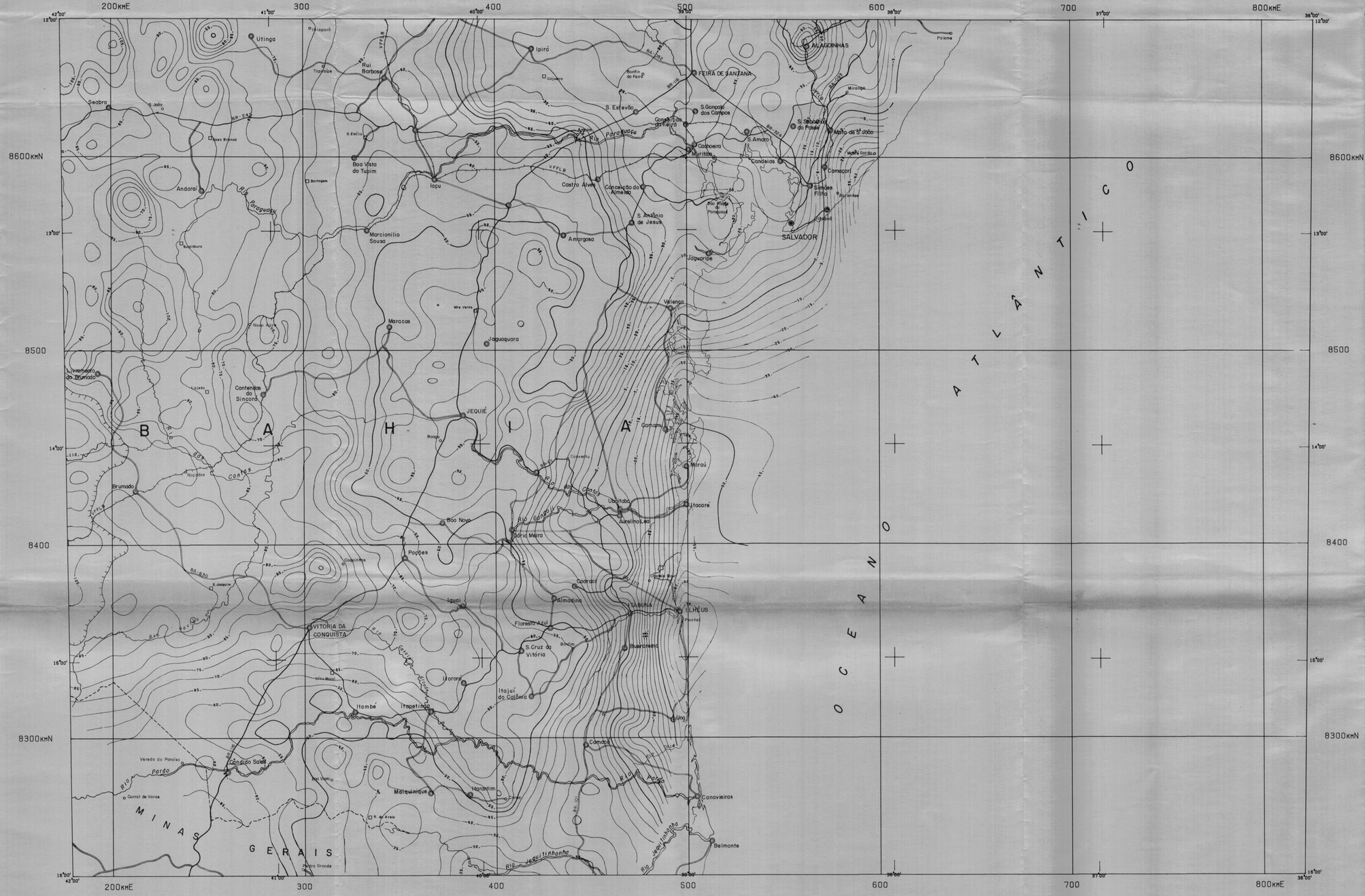

CONVENCOES GEOFISICAS

ESTACAO GRAVIMETRICA

INTERVALO DE CONTORNO : 5 MGAL

ALTO BOUGUER

BAIXO BOUGUER

CONVENCOES CARTOGRAFICAS

- CIDADE
- POVOADOS E VILAS
- NUCLEOS E FAZENDAS
- ESTRADAS DE RODAGEM PAVIMENTADAS
- ESTRADAS DE RODAGEM SEM PAVIMENTACAO
- ESTRADAS DE RODAGEM SECUNDARIAS
- CAMINHOS CARROCAVEIS
- FERROVIAS
- PONTES
- RIOS E RIACHOS
- LAGOAS E ACUDES

INFORMACOES TECNICAS

DENSIDADE BOUGUER : 2.60

DATUM : NIVEL MEDIO DOS MARES

EP = 0 10881

CORRECAO POR LATITUDE : FORMULA INTERNACIONAL 1930

REFERENCIA ABSOLUTA : SISTEMA WOOLARD 1954

PARA CONVERTER OS VALORES BOUGUER PARA O SISTEMA IGSN/71, SUBTRAIR 15.54 MGAL

PRANCHA PARA LOCALIZACAO DO MAPA BOUGUER DE PARTE DO ESTADO DA BAHIA.
LEITURAS DE CAMPO FEITAS ATRAVES DO GRAVIMETRO.
VALOR BOUGUER = CORRECAO (AB) + GRAVIDADE OBSERVADA + CORRECAO DE TERRENO - CORRECAO DE LATITUDE

LOCALIZACAO DA FOLHA

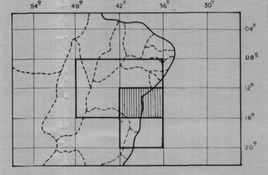

PROJ. LEV. GRAVIMETRICO DO ESTADO DA BAHIA

MAPA BOUGUER

ESCALA 1:1000000

0 20000 40000 60000 80000 100000m

1979

ARTICULACAO DA FOLHA

SC - 23	SC - 24	SC - 25
SD - 23	SD - 24	-
SE - 23	SE - 24	-

CPRM

LEVANTAMENTO GRAVIMETRICO REALIZADO PELA SUREG/SA - CPRM - 1977/78/79

ANEXO - VII

PROJ. LEV. GRAVIMETRICO DO ESTADO DA BAHIA

MAPA BOUGUER

SALVADOR - SD. 24

1:1000000

MINISTERIO DAS MINAS E ENERGIA

DEPARTAMENTO NACIONAL DA PRODUCAO MINERAL

SC. 24

CONVENCOES GEOFISICAS

ESTACAO GRAVIMETRICA

INTERVALO DE CONTORNO : 5 MGAL

ALTO BOUGUER

BAIXO BOUGUER

CONVENCOES CARTOGRAFICAS

- CIDADE
- POVOADOS E VILAS
- NUCLEOS E FAZENDAS
- ESTRADAS DE RODAGEM PAVIMENTADAS
- ESTRADAS DE RODAGEM SEM PAVIMENTACAO
- ESTRADAS DE RODAGEM SECUNDARIAS
- CAMINHOS CARROCAVEIS
- FERROVIAS
- PONTES
- RIOS E RIACHOS
- LAGOAS E ACUDES

INFORMACOES TECNICAS

DENSIDADE BOUGUER : 2.60

DATUM : NIVEL MEDIO DOS MARES

EP = 0 10881

CORRECAO POR LATITUDE : FORMULA INTERNACIONAL 1930

REFERENCIA ABSOLUTA : SISTEMA WOOLARD 1954

PARA CONVERTER OS VALORES BOUGUER PARA O SISTEMA IGSN/71, SUBTRAIR 15.54 MGAL

PRANCHA PARA LOCALIZACAO DO MAPA BOUGUER DE PARTE DO ESTADO DA BAHIA.
LEITURAS DE CAMPO FEITAS ATRAVES DO GRAVIMETRO.
VALOR BOUGUER = CORRECAO (AB) + GRAVIDADE OBSERVADA + CORRECAO DE TERRENO - CORRECAO DE LATITUDE

LOCALIZACAO DA FOLHA

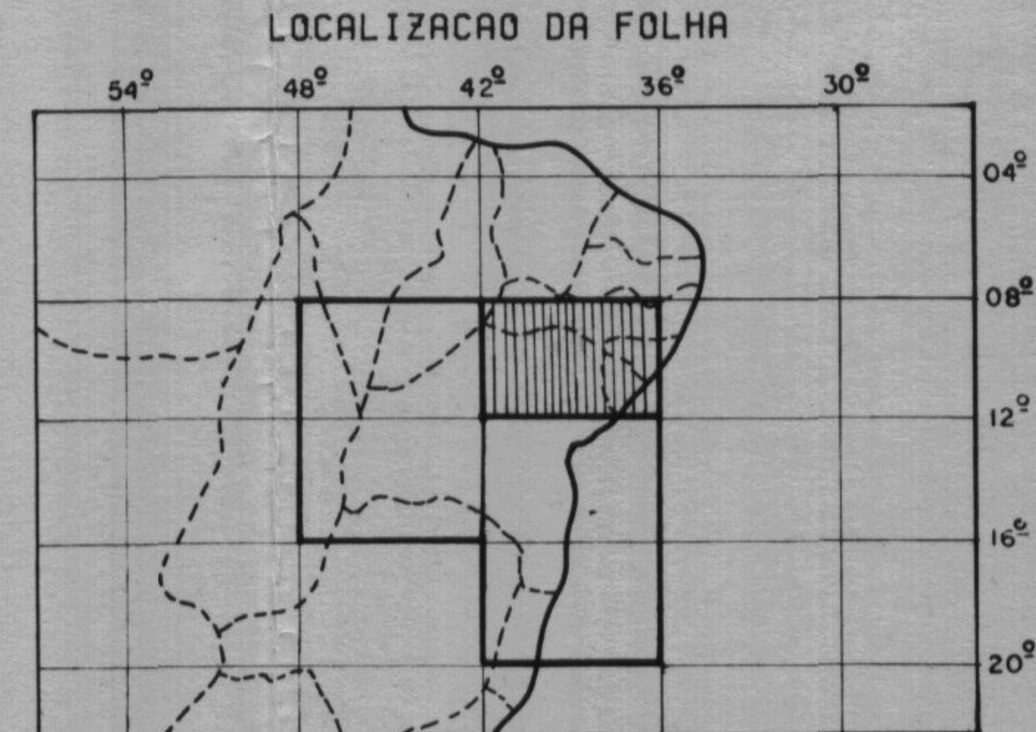

PROJ. LEV. GRAVIMETRICO DO ESTADO DA BAHIA

MAPA BOUGUER

ESCALA 1:1000000

0 20000 40000 60000 80000 100000m

1979

ARTICULACAO DA FOLHA

SB - 23	SB - 24	SB - 25
SC - 23	SC - 24	SC - 25
SD - 23	SD - 24	-

CPRM

LEVANTAMENTO GRAVIMETRICO REALIZADO PELA SUREG/SA - CPRM - 1977/78/79

ANEXO - VIII

PROJ. LEV. GRAVIMETRICO DO ESTADO DA BAHIA

MAPA BOUGUER

ARACAJU - SC. 24

1:1000000

MINISTERIO DAS MINAS E ENERGIA

DEPARTAMENTO NACIONAL DA PRODUCAO MINERAL

SD. 23

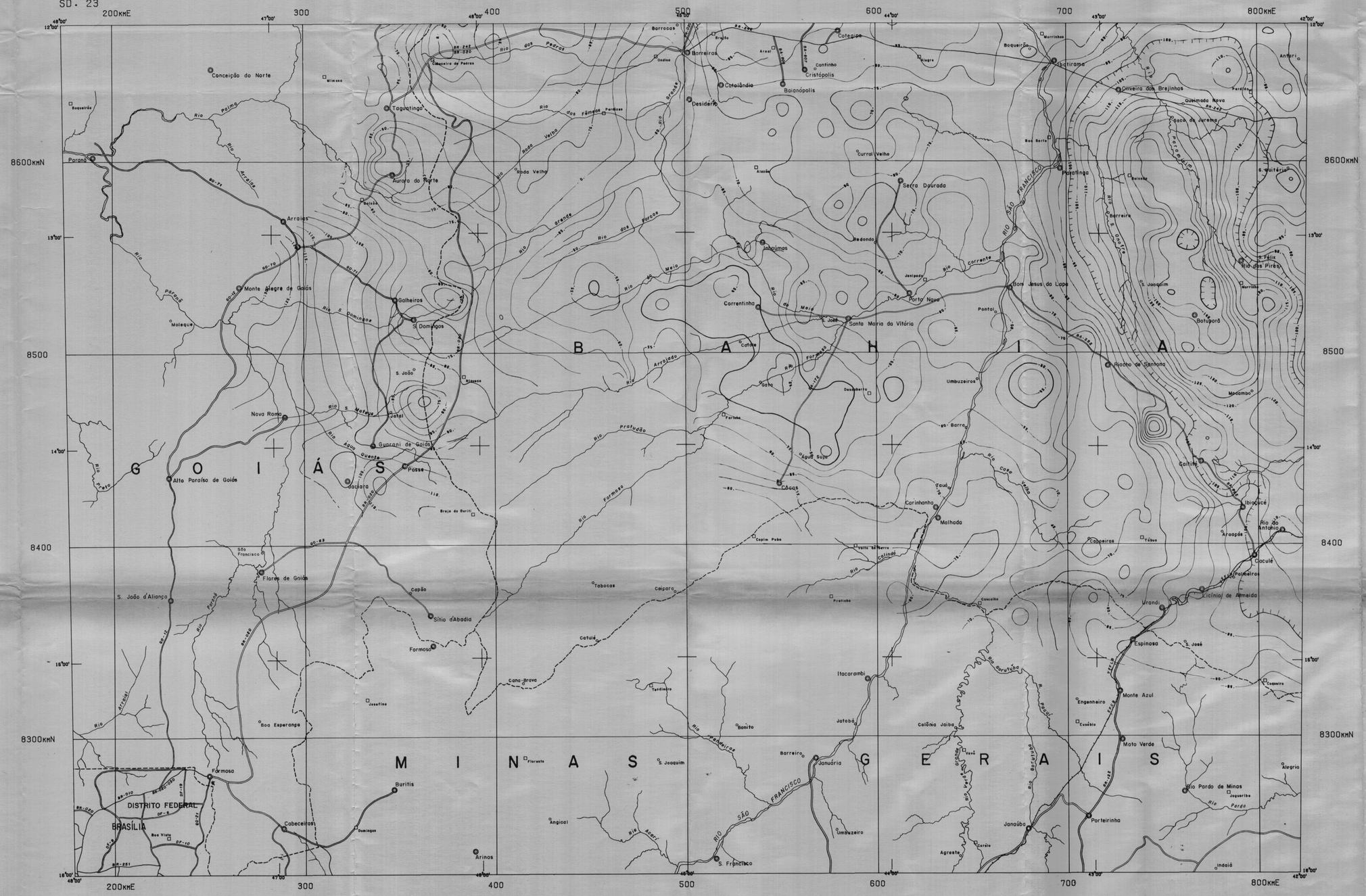

CONVENCOES GEOFISICAS

ESTACAO GRAVIMETRICA

INTERVALO DE CONTORNO : 5 MGAL

ALTO BOUGUER

BAIXO BOUGUER

CONVENCOES CARTOGRAFICAS

- CIDADE
- POVOADOS E VILAS
- NUCLEOS E FAZENDAS
- ESTRADAS DE RODAGEM PAVIMENTADAS
- ESTRADAS DE RODAGEM SEM PAVIMENTACAO
- ESTRADAS DE RODAGEM SECUNDARIAS
- CAMINHOS CARROCAVEIS
- FERROVIAS
- PONTES
- RIOS E RIACHOS
- LAGOAS E ACUDES

INFORMACOES TECNICAS

DENSIDADE BOUGUER : 2.60

DATUM : NIVEL MEDIO DOS MARES

EP = 0 10881

CORRECAO POR LATITUDE : FORMULA INTERNACIONAL 1930

REFERENCIA ABSOLUTA : SISTEMA WOOLARD 1954

PARA CONVERTER OS VALORES BOUGUER PARA O SISTEMA IGSN/71, SUBTRAIR 15.54 MGAL

PRANCHA PARA LOCALIZACAO DO MAPA BOUGUER DE PARTE DO ESTADO DA BAHIA.
LEITURAS DE CAMPO FEITAS ATRAVES DO GRAVIMETRO.
VALOR BOUGUER = CORRECAO (AB) + GRAVIDADE OBSERVADA + CORRECAO DE TERRENO - CORRECAO DE LATITUDE

LOCALIZACAO DA FOLHA

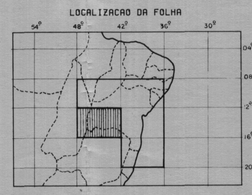

PROJ. LEV. GRAVIMETRICO DO ESTADO DA BAHIA

MAPA BOUGUER

ESCALA 1:1000000

0 20000 40000 60000 80000 100000m

1979

ARTICULACAO DA FOLHA

SC-22	SC-23	SC-24
SD-22	SD-23	SD-24
SE-22	SE-23	SE-24

CPRM

LEVANTAMENTO GRAVIMETRICO REALIZADO PELA SUREG/SA - CPRM - 1977/78/79

ANEXO - IX

PROJ. LEV. GRAVIMETRICO DO ESTADO DA BAHIA

MAPA BOUGUER

BRASILIA - SD. 23

1:1000000

MINISTERIO DAS MINAS E ENERGIA

DEPARTAMENTO NACIONAL DA PRODUCAO MINERAL

SC. 23

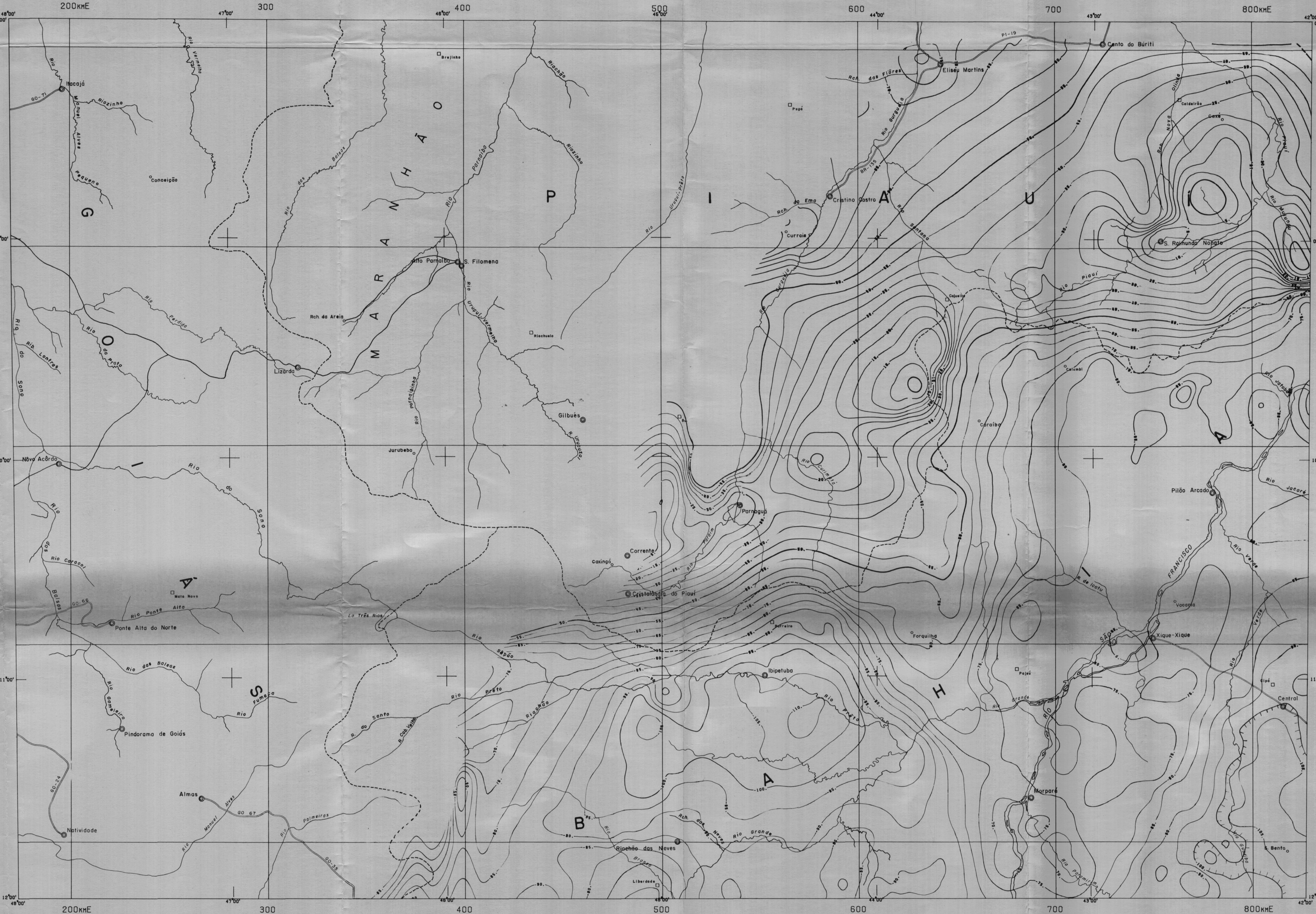

CONVENCOES GEOFISICAS

ESTACAO GRAVIMETRICA

INTERVALO DE CONTORNO : 5 MGAL

ALTO BOUGUER

BAIXO BOUGUER

CONVENCOES CARTOGRAFICAS

CIDADE

POVOADOS E VILAS

NUCLEOS E FAZENDAS

ESTRADAS DE RODAGEM PAVIMENTADAS

ESTRADAS DE RODAGEM SEM PAVIMENTACAO

ESTRADAS DE RODAGEM SECUNDARIAS

CAMINHOS CARROCAVEIS

FERROVIAS

PONTES

RIOS E RIACHOS

LAGOAS E ACUDES

INFORMACOES TECNICAS

DENSIDADE BOUGUER : 2.60

DATUM : NIVEL MEDIO DOS MARES

EP = 0 10881

CORRECAO POR LATITUDE : FORMULA INTERNACIONAL 1930

REFERENCIA ABSOLUTA : SISTEMA WOOLARD 1954

PARA CONVERTER OS VALORES BOUGUER PARA O SISTEMA IGSN/71, SUBTRAIR 15.54 MGAL

PRANCHA PARA LOCALIZACAO DO MAPA BOUGUER DE PARTE DO ESTADO DA BAHIA.
LEITURAS DE CAMPO FEITAS ATRAVES DO GRAVIMETRO.
VALOR BOUGUER = CORRECAO (AB) + GRAVIDADE OBSERVADA + CORRECAO DE TERRENO - CORRECAO DE LATITUDE

LOCALIZACAO DA FOLHA

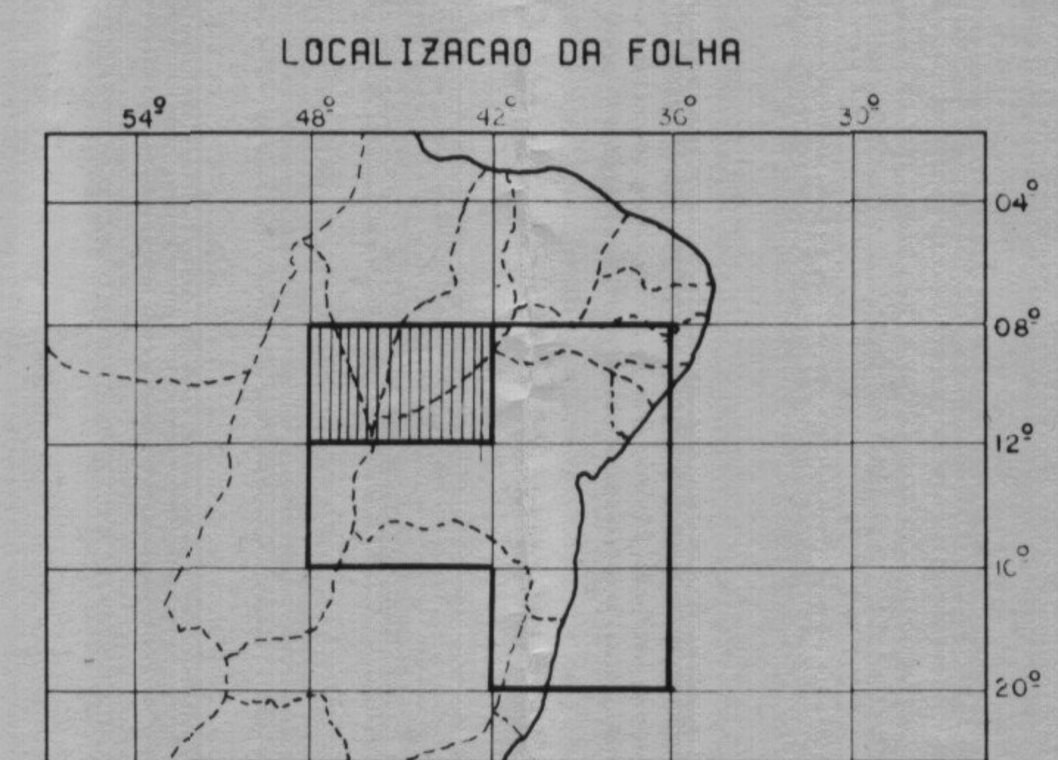

PROJ. LEV. GRAVIMETRICO DO ESTADO DA BAHIA

MAPA BOUGUER

ESCALA 1:1000000

0 20000 40000 60000 80000 100000m

1979

ARTICULACAO DA FOLHA

SB-22	SB-23	SB-24
SC-22	SC-23	SC-24
SD-22	SD-23	SD-24

CPRM

LEVANTAMENTO GRAVIMETRICO REALIZADO PELA SUREG/SA - CPRM - 1977/78/79

ANEXO - X

PROJ. LEV. GRAVIMETRICO DO ESTADO DA BAHIA

MAPA BOUGUER

RIO SAO FRANCISCO - SC. 23

1:1000000

ESTADO DA BAHIA
SECRETARIA DAS MINAS E ENERGIA
COORDENAÇÃO DA PRODUÇÃO MINERAL

MAPA GEOLÓGICO DO ESTADO DA BAHIA

ESCALA 1:1.000.000

10km 0 10 20 30 40 50 60 70 80 90 100km

1978

Anexo-XI

Concepção, Organização e Coordenação Geral: Hermes Augusto Verner Inda
Elaboração: Hermes Augusto Verner Inda e Juhildo Figueirêdo Barbosa
Colaboração: Antônio Sérgio Teixeira Netto (Geologia do Fanerozóico)
Umberto D. Cordani (Geocronologia)
Benjamim B. de Brito Neves (Geocronologia)

Projeto executado na Coordenação da Produção Mineral da Secretaria das Minas e Energia do Estado da Bahia, em convênio com a Companhia Baiana de Pesquisa Mineral
Compilação e integração geológicas realizadas em 1977
Planejamento cartográfico e controle da execução pela Divisão de Publicação do Projeto RADAMBRASIL (DNPM/MME)
Desenho da compilação por Josefina Tamaccoldi
Assistente Técnico: Fernando Taboada Fontes

Secretaria das Minas e Energia
Secretário: José de Freitas Mascarenhas
Coordenação da Produção Mineral
Coordenador: Paulo de Ganem Souto
Companhia Baiana de Pesquisa Mineral
Diretor-Presidente: Giovanni Toniatti

MINISTÉRIO DAS MINAS E ENERGIA
DEPARTAMENTO NACIONAL DA PRODUÇÃO MINERAL

MAPA BOUGUER DO ESTADO DA BAHIA

Curvas Bouguer superpostas ao Mapa Geológico do Estado da Bahia, preparado pela Secretaria das Minas e Energia do Estado da Bahia-Coordenação da Produção Mineral. 1ª edição, 1978
Integração executada pela CPRM, Sureg/SA em 1980

LOCALIZAÇÃO DO MAPA

PRINCIPAIS FONTES DE INFORMAÇÕES

1-Mapa Geológico do Estado da Bahia, 1:1.000.000; DNPM/MME, 1976; 2-Projeto Leste, 1:250.000; DNPM/PROSPEC, 1975; 3-Projeto Bahia, 1:250.000; DNPM/CPRM, 1975; 4-Projeto Bahia II, 1:250.000; DNPM/CPRM, 1976; 5-Projeto Chapada Diamantina, 1:100.000; DNPM/CPRM, 1976; 6-Projeto Contendas/Mirante, 1:50.000; DNM/CBPM, 1976; 7-Projeto Baixo São Francisco/Vaza-Barris, 1:250.000; DNPM/CPRM, 1977; 8-Projeto Rodolfo Blecourt e Unaleitoral do Sucesso da Corrente, 1:50.000; SME/PROSPEC, Bahia, 1976; 9-Mapa Geológico das Bacias Recôncavo, Tucano e Jatobá, 1:100.000; PETROBRÁS, 1978; 10-Carta Geológica do Brasil ao Milionésimo: Folha de São Francisco, 1:1.000.000; MME/DNPM, 1974; 11-Projeto Fluorita da Ba do Ramalho, 1:50.000; SME/CBPM, Bahia, 1977; 12-Mapeamento Geológico da Ba do Ramalho e Região de Palmas de M. Alto, 1:100.000; SME/CBPM, Bahia, 1978; 13-Projeto Ba de Jacobina, 1:100.000; DNPM/CPRM, 1977; 14-Mapa Geológico da Região Curaçá-Uauá, 1:100.000; Mo. Geol. Alemão/SUDENE, 1979; 15-Projeto Chapada Diamantina, 1:100.000; Min. Geol. Alemão/SUDENE, 1980; 16-Projeto Cobre de Curaçá, 1:100.000; DNPM/CPRM, 1975; 17-Projeto Rochas Alcalinas de Itarantim, 1:25.000; SME/CBPM, Bahia, 1978; 18-Projeto do Sudeste do Piauí, 1:1.120.000; DNPM/CPRM, 1972; 19-Projeto do Sudeste do Piauí, 1:1.000.000; DNPM/CPRM, 1975; 20-Mapa Geológico do Nordeste, 1:500.000; MINTER/SUDENE, 1968; 21-Mapa de Zônas de Grupo Bambuí, 1:1.500.000; Projeto Leste, DNPM/PROSPEC/1976; 22-Projeto Rochas Básicas, 1:50.000; MINTER/PRMA, 1975; 23-Projeto Cobre, 1:50.000; DNPM/CPRM, Preliminar, 1977; 24-Projeto Diamantes e Associados, 1:50.000; DNPM/CPRM, Preliminar, 1977; 25-Mapa Geológico, Quad. 952, 2, Barra Bahia, Sul/Extremo Sertão, 1:50.000; Petrobrás, 1985; 26-Mapa Geológico da Área de Seabra, BA, 1:40.000; Inst. Geoc./UFBa, 1973; 27-Geologia da Área de Potiraguá, 1:50.000; SME/CEPLAC/UFBa,1983; 28-Projeto Sulfetos do Grupo Rio Pardo, 1:100.000; DNPM/CPRM, Preliminar, 1977; 29-Projeto Diamante e Ouro no Bertioga, 1:40.000; UFBa, FINEP/BNDE, 1973; 30-Projeto Pegmatitos de Itamaraju, 1:200.000; SME/CBPM, 1977.

CONVENÇÕES GEOFÍSICAS

-60— GRAVIDADE BOUGUER EM MGAL
CURVA INFERIDA
INTERVALO DE CONTORNO: 5 MGAL

ESPECIFICAÇÕES GEOFÍSICAS

VALOR BOUGUER = [CORR.(AB) + GRAVIDADE OBSERVADA + CORR. TERRENO − CORR. LATITUDE]
DENSIDADE BOUGUER : 2.60 g/m³ Fo = 0.10881
CORREÇÃO POR LATITUDE : FÓRMULA INTERNACIONAL 1930
DATUM : NÍVEL MÉDIO DOS MARES
PARA CONVERTER OS VALORES BOUGUER PARA O SISTEMA IGSN/71, SUBTRAIR 15.54 MGAL

RELAÇÕES GERAIS ENTRE AS UNIDADES LITOLÓGICAS

DOMÍNIO I — REGIÃO DE DOBRAMENTOS RIO PRETO
DOMÍNIO II — BACIA DO SÃO FRANCISCO
DOMÍNIO III — SISTEMA DE DOBRAMENTOS DO ESPINHAÇO: ZONA ESPINHAÇO SETENTRIONAL; BLOCO DO PARAMIRIM; BLOCO DO GAVIÃO; ZONA DA CHAPADA DIAMANTINA OCIDENTAL
DOMÍNIO IV — BACIA DE LENÇÓIS: ZONA DA CHAPADA DIAMANTINA ORIENTAL
DOMÍNIO V — ESCUDO ORIENTAL DA BAHIA: ZONA DE JEQUIÉ-MUTUIPE; ZONA DE DOBRAMENTOS DE CONTENDAS-UAUÁ-JACOBINA; ZONA DE SALVADOR-JUAZEIRO
DOMÍNIO VI — SISTEMA DE DOBRAMENTOS SERGIPANO: ZONA SERGIPANA; ZONA DO GEANTICLINAL DE PROPRIÁ; ZONA SUL ALAGOANA; MACIÇO PE-AL
DOMÍNIO VII — REGIÃO DE DOBRAMENTOS ARAÇUAÍ: ZONA DO ESPINHAÇO MERIDIONAL; PROVÍNCIA KINZIGÍTICA

BACIAS SEDIMENTARES: ALMADA, CAMAMU, RECÔNCAVO, TUCANO

SEQÜÊNCIAS SEDIMENTARES E EVENTOS TECTONO-MAGMÁTICOS DO BRASILIANO

SEQÜÊNCIAS SEDIMENTARES E EVENTOS TECTONO-MAGMÁTICOS DO ESPINHAÇO

COMPLEXO DE ROCHAS METAMÓRFICAS, ASSOCIAÇÕES VULCANO-SEDIMENTARES E ROCHAS MAGMÁTICAS DO TRANSAMAZONICO

COMPLEXOS METAMÓRFICO-MIGMATICOS E EVENTOS TECTONO-MAGMÁTICOS DO JEQUIÉ

NÚCLEOS ANTIGOS PRÉ-JEQUIÉ

DOMÍNIOS GEOTECTÔNICOS/GEOCRONOLÓGICOS

I-REGIÃO DE DOBRAMENTOS RIO PRETO
II-BACIA DO SÃO FRANCISCO
III-SISTEMA DE DOBRAMENTOS DO ESPINHAÇO
A-ZONA DO ESPINHAÇO SETENTRIONAL
B-BLOCO DO PARAMIRIM
C-BLOCO DO GAVIÃO
D-ZONA DA CHAPADA DIAMANTINA OCIDENTAL
IV-BACIA DE LENÇÓIS
ZONA DA CHAPADA DIAMANTINA ORIENTAL
V-ESCUDO ORIENTAL DA BAHIA
A-ZONA DE JEQUIÉ-MUTUIPE
B-ZONA DE DOBR. DE CONTENDAS-UAUÁ-JACOBINA
C-ZONA DE SALVADOR-JUAZEIRO
VI-SISTEMA DE DOBRAMENTOS SERGIPANO
A-ZONA SERGIPANA
B-ZONA DO GEANTICLINAL DE PROPRIÁ
C-ZONA SUL-ALAGOANA
D-MACIÇO PERNAMBUCO-ALAGOAS
VII-REGIÃO DE DOBRAMENTOS ARAÇUAÍ
A-ZONA DO ESPINHAÇO MERIDIONAL
B-PROVÍNCIA KINZIGÍTICA

BACIAS SEDIMENTARES
1-ALMADA
2-CAMAMU
RECÔNCAVO:
3-ORIENTAL
4-OCIDENTAL
5-NORTE
TUCANO
6-SUL
7-CENTRO-OESTE
8-CENTRO-LESTE
9-NORTE

Contatos: Definido; Inferido; Suposto; Litológico; Limite de litofácies
Discordâncias: Definida; Inferida; Suposta
Rupturas: Falha inversa e/ou de empurrão; Falha e/ou fratura; Falha e/ou fratura inferidas; Falha e/ou fratura encobertas
Dobramentos: Anticlinal; Anticlinal revirado; Anticlinal inferido; Sinclinal; Sinclinal revirado; Sinclinal inferido
Alinhamentos estruturais
Furo de sondagem

Variação de fácies litológico e/ou metamórfico
Unidades que prosseguem em Domínios adjacentes
Fácies não-marinho (definido ou suposto)
Espessura aproximada em centenas de metros
Idade radiométrica em bilhões de anos
Sentido da variação do limite estratigráfico e/ou de idade radiométrica
Unidades com rejuvenescimento isotópico de idades radiométricas

Os padrões de tempos geológicos (verticais) e as áreas de ocorrências de unidades (horizontais) não estão em escala. As variações nas dimensões horizontais e verticais dos blocos na legenda apenas sugerem as variações reais. Cada coluna vertical pode ser considerada como uma seção geológica para cada área que: em conjunto, constitui seções compostas.

As áreas em cinza indicam o intervalo de tempo e os conjuntos litológicos que caracterizam e definem o correspondente domínio geotectônico

Estradas pavimentada; Estrada não pavimentada; Estrada em implantação e outras; Ferrovia; Cidade; Vila; Povoado e lugarejo

Base geográfica, elaborada pela integração dos projetos de mapeamento geológico compilados
Rede de coordenadas e limites estaduais, obtidos do Mapa do Estado da Bahia, da Secretaria das Minas e Energia, elaborado pelo IBGE, na escala 1:1.000.000
Projeção Policônica

SINOPSE DAS UNIDADES LITOLÓGICAS

QUATERNÁRIO

Qa — Depósitos aluviais
Qp — Depósitos costeiros, arenitos, areias inconsolidadas e mangues
Qv — Fm. VAZANTES: areias inconsolidadas com intercalações argilosas
Ql — Fm. CACIMBAS: depósitos fluviolacustrinos inconsolidados
Qe — Depósitos eólicos, dunas litorâneas e desérticas
Qm — Fm. CARAVELAS: calcarenitos e biolititos
Qc — Fm. CAATINGA: brechas calcárias sedimentares

TERCIÁRIO E QUATERNÁRIO

TQd — Coberturas arenosas detríticas
TQb — Fm. BARREIRAS: arenitos conglomeráticos com níveis argilosos
TQs — Fm. SABIÁ: folhelhos intercalados com arenitos, siltitos e calcários

CRETÁCEO

Ku — Fm. URUCUIA: arenitos com níveis de siltitos argilosos
Kmz — Fm. MARIZAL: conglomerados, arenitos e folhelhos subordinados
Kur — Fm. URUCUTUCA: folhelhos, arenitos finos e conglomerados
Kal — Fm. ALGODÕES: calcarenitos, bioesparitos e biomicritos foraminíferos
Ktm — Fm. TAIPU-MIRIM: arenitos, arkoses, pipsitas e barita
Kms — Gr. MACAÇARÁ: arenitos finos a grosseiros
Ksp — SEQÜÊNCIA DO PETRÓLEO (gr. Santo Amaro, gr. Ilhas e fm. Salvador): folhelhos, arenitos. Conglomerados, **cg**

JURÁSSICO

Jb — Gr. BROTAS (fm. Aliança e fm. Sergipe): folhelhos, arenitos e conglomerados

TRIÁSSICO

TRs — Fm. SAMBAÍBA: arenitos

PERMIANO

Psb — Fm. S. BRÍGIDA: arenitos, conglomerados e folhelhos

DEVONIANO

Dc — Fm. CABEÇAS: arenitos e diamictitos
Dp — Fm. PIMENTEIRA: folhelhos, siltitos com intercalações de arenitos

SILURIANO

Sg — Fm. SERRA GRANDE: arenitos finos, conglomerados e folhelhos
St — Fm. TACARATU: arenitos finos, conglomerados e folhelhos

PROTEROZÓICO SUPERIOR

Grupo Bambuí

Bb11 — Metassiltitos
Bb10 — Ardósias por vezes calcíferas
Bb9 — Calcários e metassiltitos
Bb8 — Calcários oolíticos com níveis ardosianos
Bb7 — Margas, metassiltitos e folhelhos com níveis de calcários
Bb6 — Calcários oolíticos e brechas calcárias
Bb5 — Margas, metassiltitos e ardósias com níveis de calcários
Bb4 — Calcários micritos/cristalinos plaqueados, algo argilosos
Bb3 — Ardósias calcíferas e margas
Bb2 — Metassiltitos, por vezes micáceos
Bb1 — Metarcósios calcíferos, metagravacas. Calcários, **c**
Bb — Conjunto carbonático-pelítico não dividido
Bmb — Gr. MACAÚBAS: diamictitos, metarcósios e metagravacas

Grupo Una

Fm. SALITRE
Bs4 — Membro 4: calcários pretos oolíticos
Bs3 — Membro 3: margas e argilitos calcíferos
Bs2 — Membro 2: dolomitos silicosos
Bs1 — Membro 1: calcários dolomíticos argilosos
Bs — Conjunto carbonático-pelítico não dividido
Bbe — Fm. BEBEDOURO: conglomerados polimíticos e metassiltitos
Bmi — Gr. MIABA: quartzitos, metagravacas, metargilitos, filitos e calcários
Bj — Fm. JUÁ: arenitos grosseiros e conglomerados
Be — Fm. ESTÂNCIA: gravacas, conglomerados, filitos e dolomitos
Bfr — Fm. FREI PAULO: metassiltitos e metassiltitos arenosos
Bo.a — Fm. OLHO-D'ÁGUA: mármores, sericita-xistos e filitos
Bcp — Fm. CAPITÃO-PALESTINA: filitos, metagravacas e metargilitos
Bcv — Conjunto de filitos, ardósias e calcários não divididos
Bma — Gr. MACURÚRÉ: conjunto de gnaisses, xistos, quartzitos, **q**, e mármores, **ma**
Bv1 — Vulcânica ácida

Rochas Anatexíticas da Região Orogênica Sergipana

Bat — Agmatites de Paulo Afonso
Ba1 — Granitóides do Geanticlinal de Propriá
Bsp — Fm. SERRA DO PARAÍSO: calcários e lentes de quartzitos
Bsm — Fm. S. MARIA: quartzitos e calcários dolomíticos
Bap — Fm. ÁGUA PRETA: filitos intercalados com calcários
Bsb — Fm. SALOBRO: metaconglomerados e gravacas conglomeráticas
Bcm — Fm. CAMACÃ: ardósias, filitos e metassiltitos com dolomitos
Bpa — Fm. PANELINHA: conglomerados
Bg1 — Granitos da região da barragem de Sobradinho
Bg2 — Granitos da Zona Sul-Alagoana e Geanticlinal de Propriá
Bg3 — Granitos da região de Itanhém e Guaratinga
Bd1 — Granodioritos do Sistema de Dobramentos Sergipano

Básicas

Ba1 — Gabros do grupo Canindé-Vaza-Barris
Bj2 — Gabros do Complexo Alcalino de Itarantim

Alcalinas

Bns — Nefelina-sienito de S. Maria da Vitória e Itaju da Colônia

COMPLEXO ALCALINO DE ITARANTIM

Bns1 — Nefelina-sienito
Bgf — Gnaisses feniticados
Bas — Aegerina-sienito

PROTEROZÓICO MÉDIO

SUPERGRUPO ESPINHAÇO

Fm. MORRO DO CHAPÉU
Em2 — Membro Superior: siltitos folhelhos e arenitos subordinados
Em1 — Membro Inferior: arenitos médios a finos
Ecb — Fm. CABOCLO: siltitos com intercalações de arenitos e margas
Et — Fm. TOMBADOR: quartzitos com níveis de metassiltitos; e conglomerados, **cg**
Fm. LAVRAS
El3 — Membro Superior: quartzitos com níveis conglomeráticos
El2 — Membro Médio: quartzitos com níveis argilosos micáceos
El1 — Membro Inferior: ortoquartzitos com níveis basais de conglomerados por vezes diamantíferos
El — Conjunto quartzítico não dividido
Eas — Fm. ACURIÁ: quartzitos imaturos avermelhados
Eld — Fm. LAGOA DE DENTRO: ardósias variegadas, *hornfelses*
Emg — Fm. MANGABEIRA: quartzitos feldspáticos, conglomerados
Eoo — Fm. OURICURI DO OURO: ardósias, quartzitos, *hornfelses* e conglomerado basal
Er2 — Unidade Vulcânica; vulcânicas e metavulcânicas ácidas
Er1 — Unidade Piroclástica; quartzitos e quartzitos piroclásticos
Eso — Fm. SANTO ONOFRE: filitos com quartzitos subordinados
Esn — Fm. SITIO NOVO: quartzitos com filitos subordinados
Ees — Unidade filito-quartzítica não dividida
Ebr — Fm. BOM RETIRO: quartzitos e conglomerados intraformacionais
Esm — Fm. SÃO MARCOS: quartzitos micáceos e xistos quartzosos
Epj — Fm. PAJÉU: quartzitos micáceos, **q**, xistos, filitos e conglomerados
Eem — Unidade de quartzitos, filitos, xistos e conglomerados não dividida
Ev2 — Unidade Vulcânica; vulcânicas e metavulcânicas ácidas
Ev1 — Unidade Piroclástica; metavulcânicas e quartzitos piroclásticos

Litofácies no Gr. Paraguaçu:
Ec3 — Quartzitos vermelhos imaturos, ardósias e metassiltitos
Ec2 — Quartzitos arcosianos com níveis de metassiltitos, ardósias
Ec1 — Arenitos impuros, metassiltitos e conglomerados polimíticos
Ecm — Conjunto pelito-psamítico não dividido; e quartzitos, **q**

Espinhaço Meridional

Emx — Xistos com lentes de quartzitos, **q**
Esx — Silimanita-xistos, quartzitos, **q**; gnaisses subordinados
Ecg — Metaconglomerado polimicto

Intrusivas no Espinhaço
Ácidas e Intermediárias

Eg4 — Granito de Paramirim
Eg5 — Granitos de Itapetim e Itarantim
Es1 — Sienitos de Itabuna
Edr — Riodacitos de Itabuna

Básicas

Ej3 — Sills e diques de diabásio da Chapada Diamantina e Sá Espinhaço
Ej4 — Gabros e diabásios da região de Itabuna

PROTEROZÓICO INFERIOR

Trs — COMPLEXO DE RIACHO SANTANA.
Tcl — COMPLEXO COLOMI – SALGUEIRO.
Txx — COMPLEXO DE XIQUE-XIQUE.
Tib — COMPLEXO IBITIRA–BRUMADO.
Tbq — COMPLEXO DE BOQUIRA.
Tcp — COMPLEXO DO RIO CAPIM.
Tla — COMPLEXO LICINIO DE ALMEIDA.
Tur — COMPLEXO DE URANDI
Anfibolitos, quartzitos, formações ferríferas, *cherts*, mármores, micaxistos, paragnaisses, rochas básicas e ultrabásicas, presentes total ou parcialmente em conjuntos magmático-sedimentares, fortemente dobrados, com organização do tipo *greenstone belts*. Formações ferríferas, **ff**, e formações ferromanganesíferas, **fm**, dos complexos de Urandi e Licínio de Almeida. Quartzitos e *cherts*, **q**, do Complexo Colomi – Salgueiro.
Tca — COMPLEXO MAGMÁTICO-METAMÓRFICO DE CAMPO ALEGRE DE LURDES:
metagabros, , tremolita-xistos, clorita-xistos, formações ferroti-taníferas

COMPLEXO VULCÂNICO-SEDIMENTAR DE CONTENDAS-MIRANTE

Seqüência Superior

Tf1 — Filitos cinzentos
Tar — Metarenitos arcosianos
Tmx — Micaxistos quartzosos
Tf2 — Filitos esverdeados

Seqüência Inferior

Tju — Unidade Jurema–Travessão: anfibolitos, **at**, mármores e quartzitos, **q**. Formações ferríferas, vulcânicas ácidas; e rochas cálcico-silicatadas, **cs**
Tx — Micaxistos
Tx2 — Metavulcânicas ácidas
Tcn — Metapelitos, formações ferríferas, mármores, *cherts*, rochas básicas e ultrabásicas

COMPLEXO METAMÓRFICO DE JACOBINA

Tab — Fm. AGUA BRANCA: filitos, quartzitos e andaluzita cianita-xisto
Tsl — Fm. SERRA DA ALEGRIA: filitos, quartzitos e micaxistos
Tcz — Fm. CRUZ DAS ALMAS: quartzitos, xistos, gnaisses e leptitos
Tro — Fm. RIO DO OURO: andaluzita, xistos e quartzitos
Tsc — Fm. SERRA DO CÓRREGO: quartzitos, xistos e metaconglomerados
Tal — Micaxistos com silicatos aluminosos

COMPLEXO VULCANO-SEDIMENTAR UAUÁ – SERRINHA

Tfi — Filitos (metavulcânicas?)
Tq — Quartzitos grosseiros, *cherts*
Tv3 — Metavulcânicas básicas
Tus — Unidade Superior: gnaisses leucocráticos, *cherts*, mármores, metavulcânicas, anfibolitos e formações ferríferas
Tui — Unidade Inferior: mármores, rochas cálcico-silicatadas, básicas e ultrabásicas

COMPLEXO BASAL TRANSAMAZÔNICO

Tj1 — Micaxistos e filitos
Tj2 — Micaxistos, gnaisses e quartzitos, **q**
Tm1 — Microclina -gnaisses
Tm2 — Plagioclásio-gnaisses
Tx1 — Xistos da região de Contendas
Tx2 — Xistos da região de Jacobina
Tgs — Gnaisses seníticos
Tgx — Gnaisses, micaxistos e quartzitos micáceos
Tqs — Gnaisses quartzíticos
Tgp — Gnaisses porfiroblásticos
Tkz — Gnaisses kinzigíticos
Tmt — Metatexitos
Tdt — Diatexitos
Tcs — Rochas cálcico-silicatadas
Taf — Orto e para-anfibolitos
Ta2 — Granodiorito de Nordestina
Tnd — Conjunto de gnaisses e migmatitos não dividido

Intrusivas Transamazônicas
Ácidas e Intermediárias

Tg6 — Granitos de Jequié – Mutuípe
Tg7 — Granito de Boquira
Tg8 — Granitos de Aracatu e Brumado
Tg9 — Granitos do Complexo Ibitira – Brumado e Contendas – Mirante
Tg10 — Granitos de Casa Nova e Santo Sé
Tg11 — Granito da região de Serro-Ilândia
Tg12 — Granitos de Miguel Calmon, Campo Formoso, Carnaíba e Juazeiro
Tg13 — Granitos de Santa Luz
Tg14 — Granito de Euclides da Cunha
Tg15 — Granitos de Macajuba, Tanquinho e Ipecaetá
Ts2 — Sienito de Riacho de Santana
Ts3 — Sienitos de Potiraguá, Santa Cruz da Vitória e Itarantim
Ts4 — Sienito de Itiúba
Td2 — Granodiorito da região de Boacu
Td3 — Granodiorito de Miguel Calmon
Tmz — Monzonito de Cansanção

Básicas e Ultrabásicas

Tdi5 — Diabásios de Pocões e da região de Contendas – Mirante
Tv1 — Metaperidotitos da Serra de Jacobina
Tv2 — Ultrabásicas de Campo Formoso
Tbu — Básicas e ultrabásicas do Complexo de Contendas – Mirante

ARQUEANO

Agi — Charnoquitos, piroxênio-granulitos, gnaisses e quartzitos
Ach — Charnoquitos, hornblenda-granulitos, leptitos, anfibolitos, e enderbitos, **eb**
Agl — Piroxênio-granulitos, enderbitos, charnoquitos e quartzitos
Adt — Diatexitos
Amt — Metatexitos. Quartzitos, **q**
Aag — *Augen* gnaisses
Agm — Granulitos migmatizados e piroxênio-granulitos
Agn — Gnaisses leucocráticos diversos
Ag3 — Granitóide da região de Paulo Afonso
Ag5 — Gnaisses seníticos da região de Camacã
Ap1 — Plutonitos seníticos e monzoníticos
Apf — Plutonitos félsicos e intermediários, granitos, granodiorito, tonalitos; monzonitos e sienitos subordinados

Intrusivas Arqueanas
Ácidas

Ag16 — Granito da região de Jussiapé

Ultrabásicas

Av3 — Ultrabásicas da região de Guanambi, Urandi e Caculé
Av4 — Ultrabásicas de Pocões e Itaberaba
Av5 — Ultrabásicas da região de Almadina
A — Conjunto não dividido de associações de rochas metamórficas em diversos fácies, rochas migmáticas e intrusivas diversas

Este mapa é acompanhado de uma Nota Explicativa, com detalhes sobre estruturas, litoestratigrafia, estratigrafia isotópica e geocronologia do Estado da Bahia

Preparado para impressão por SERVIÇO AEROFOTOGRAMÉTRICO CRUZEIRO DO SUL S.A.
Impresso no Centro de Serviços Gráficos do IBGE.

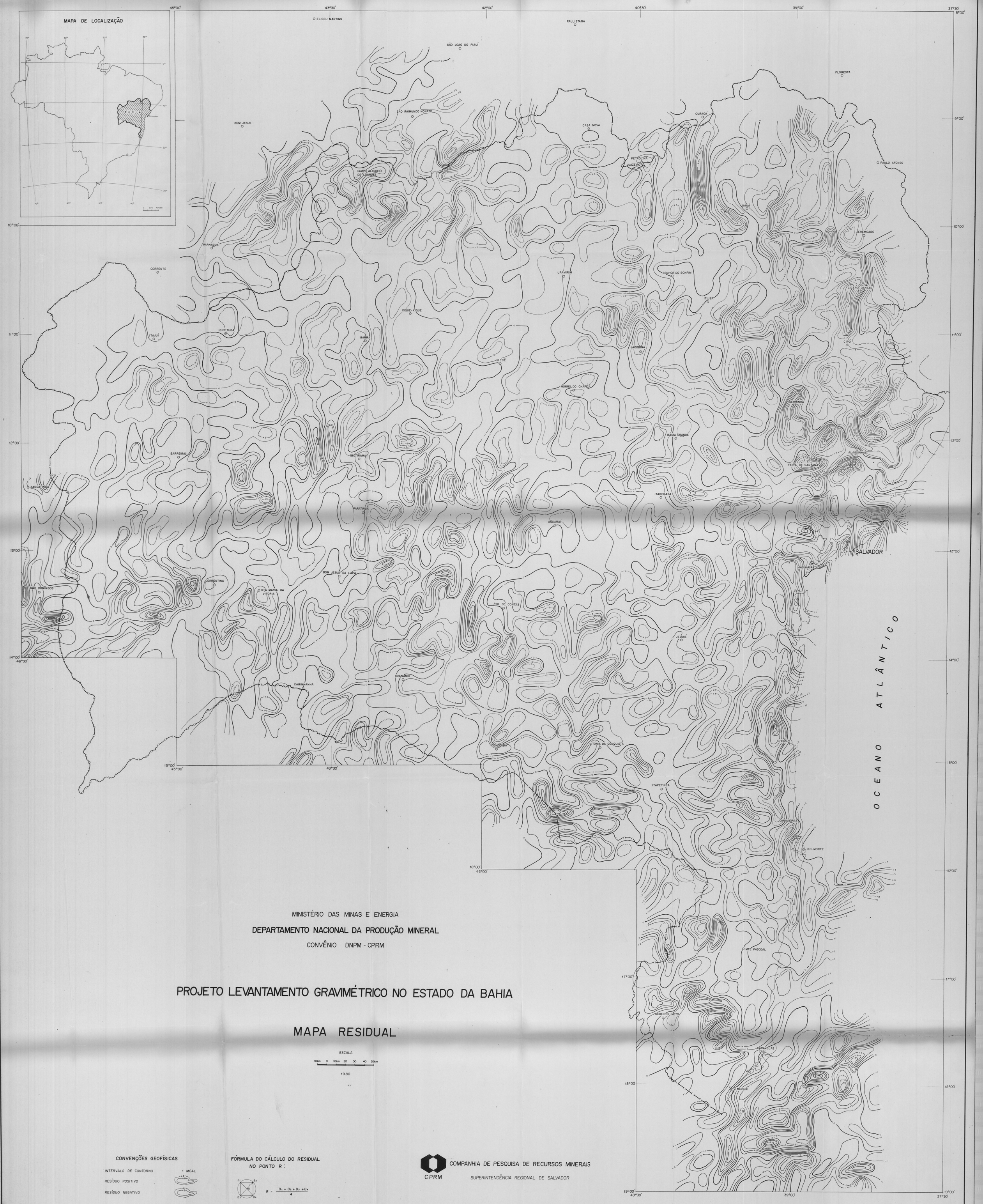

MINISTÉRIO DAS MINAS E ENERGIA

DEPARTAMENTO NACIONAL DA PRODUÇÃO MINERAL

CONVÊNIO DNPM - CPRM

PROJETO LEVANTAMENTO GRAVIMÉTRICO NO ESTADO DA BAHIA

MAPA RESIDUAL

ESCALA

10km 0 10km 20 30 40 50km

1980

CONVENÇÕES GEOFÍSICAS

INTERVALO DE CONTORNO	1 MGAL
RESÍDUO POSITIVO	+9 +10
RESÍDUO NEGATIVO	-4 -5

FÓRMULA DO CÁLCULO DO RESIDUAL NO PONTO R:

$$R = \frac{B_1 + B_2 + B_3 + B_4}{4}$$

B_1, B_2, B_3, B_4 = Valores Bouguer originários do Mapa Bouguer

$B_1 - B_2 = 14.0$ km

$r = 9.9$ km

CPRM

COMPANHIA DE PESQUISA DE RECURSOS MINERAIS

SUPERINTENDÊNCIA REGIONAL DE SALVADOR

EQUIPE EXECUTORA

Geol. Raimundo A. Alves Dias Gomes

Geof. Antonio Carlos Motta

Anexo - XII

DES. Edvaldo Mota / 80