MINISTÉRIO DAS MINAS E ENERGIA

DEPARTAMENTO NACIONAL DA PRODUÇÃO MINERAL

CONVÊNIO DNPM / CPRM

# PROJETO SCHEELITA DO SERIDÓ

## RELATÓRIO FINAL

**VOLUME XII**

Σ-96

SUREMI
SEDOTE
CPRM
ARQUIVO TÉCNICO
Relatório n.º 992
N.º de Volumes: 35 v. 12-S
OSTENSIVO

PHL
013487
200 f

ENJÔLRAS DE A. MEDEIROS LIMA
ADEILSON ALVES WANDERLEY
ÂNGELO TRÉVIA VIEIRA
ANTONIO IVO DE M. MEDINA
ANTONIO JOSÉ BARBOSA
ANTONIO MAURÍLIO VASCONCELOS
CRISTIANO DE ANDRADE AMARAL
EDUARDO YOITI SATO
EGMAR HERMANN ROCHA DE O. E SILVA
JAIRO FONSECA LEITE
JOÃO FRANCISCO S. DE MORAES
JOSÉ ALBERTO RIBEIRO
JÚLIO DE REZENDE NESI
LUIZ ALBERTO DE A. ANGELIM
MÁRIO EUGÊNIO DE V. CALHEIROS

COMPANHIA DE PESQUISA DE RECURSOS MINERAIS

SUPERINTENDÊNCIA REGIONAL DE RECIFE

1980

COMPANHIA DE PESQUISA DE RECURSOS MINERAIS

CPRM

PRESIDENTE: J.R. DE ANDRADE RAMOS

DIRETOR DA ÁREA DE PESQUISA: EDISON F. SUSZCZYNSKI

SUPERINTENDÊNCIA DE RECURSOS MINERAIS

SUPERINTENDENTE: JUDSON DA CUNHA E SILVA

DEPARTAMENTO DE GEOLOGIA ECONÔMICA: RUY ÍTALO TESSARI

DIVISÃO DE METALOGENIA: FRANCISCO ASSUERO B. DE FRANÇA

SUPERINTENDÊNCIA REGIONAL DE RECIFE

SUPERINTENDENTE: REINALDO ALVES DE FREITAS

COORDENADOR DE RECURSOS MINERAIS: MÁRIO FARINA

PARTICIPAÇÃO ESPECIAL: EDILTON JOSÉ DOS SANTOS
CARLOS ALBERTO C. LINS

DIVISÃO DE GEOLOGIA: AROLDO ALVES DE MELLO

RESIDÊNCIA DE NATAL: FRANCISCO DE ASSIS MELO

# PROJETO SCHEELITA DO SERIDÓ

## CHEFE DO PROJETO

Enjôlras de Albuquerque Medeiros Lima

## EQUIPE EXECUTORA

Abrahão Gomes Torres

Adeilson Alves Wanderley

Afonso de Ligório F. de Brito

Ângelo Trévia Vieira

Antonio Carlos da Silva Pereira

Antonio Ivo de Menezes Medina

Antonio José Barbosa

Antonio Maurílio Vasconcelos

Carlos José Bezerra de Aguiar

Carlos Roberto de Souza Jaegger

Cristiano de Andrade Amaral

Eduardo Yoiti Sato

Egmar Hermann Rocha de Oliveira e Silva

Fernando Parentes Fortes

Homero Coelho Benevides

Jairo Fonseca Leite

João Francisco Silveira de Moraes

José Alberto Ribeiro

Júlio de Rezende Nesi

Luiz Alberto de Aquino Angelim

Mário Eugênio de Vasconcelos Calheiros

PROJETO SCHEELITA DO SERIDÓ

RELATÓRIO FINAL

ÍNDICE DOS VOLUMES


VOLUME I - Texto

VOLUME II - Texto

VOLUME III - Texto

VOLUME IV - Texto

VOLUME V - Texto

VOLUME VI - Mapas geológicos na escala de 1:25.000

VOLUME VII - Mapas geológicos nas escalas de 1:25.000 e 1:100.000.

VOLUME VIII - Mapas geológicos na escala de 1:100.000
- Mapa geológico integrado - escala 1:250.000.
- Mapa metalogenético da scheelita - escala 1:250.000.
- Mapa de prognóstico metalogenético para depósitos estratiformes de scheelita - escala 1:250.000

VOLUME IX - Mapa das ocorrências minerais-escala 1:250.000
- Mapas de anomalias geoquímicas e mapa de localização das zonas anômalas - escala 1:250.000.
- Mapa de pontos de amostragem geoquímica em sedimento de corrente e concentrado de bateia - escala 1:250.000.

VOLUME X - Perfis litológicos de furos estratigráficos.

VOLUME XI - Mapas de pontos de afloramento - escala 1:25.000.

VOLUME XII - Mapas de ponto de afloramento - escala 1:100.000.

VOLUME XIII - Fichas de cadastro de ocorrências minerais diversas.

VOLUME XIV - Fichas de cadastro de ocorrências de scheelita

VOLUME XV - Fichas de cadastro de ocorrências de scheelita

VOLUME XVI - Fichas de cadastro de ocorrências de scheelita

VOLUME XVII - Cópias de fotos aéreas na escala de 1:70.000, com locação das ocorrências minerais cadastradas.

VOLUME XVIII - Fichas de afloramentos.

VOLUME XIX - Fichas de afloramentos

VOLUME XX - Fichas de afloramento

VOLUME XXI - Fichas de afloramento

VOLUME XXII - Fichas de afloramento

VOLUME XXIII - Fichas de afloramento

VOLUME XXIV - Fichas de afloramento

VOLUME XXV - Fichas de afloramento

VOLUME XXVI - Fichas de análises geoquímicas

VOLUME XXVII - Fichas de análises geoquímicas

VOLUME XXVIII - Fichas de análises geoquímicas

VOLUME XXIX - Fichas de análises geoquímicas

VOLUME XXX - Fichas de análises geoquímicas

VOLUME XXXI - Fichas de análises geoquímicas

VOLUME XXXII - Fichas de análises petrográficas

VOLUME XXXIII - Fichas de análises petrográficas

VOLUME XXXIV - Fichas de análises petrográficas

VOLUME XXXV - Fichas de análises petrográficas

# MINISTÉRIO DAS MINAS E ENERGIA
## DEPARTAMENTO NACIONAL DA PRODUÇÃO MINERAL

APODI
SB. 24 - X - C - VI

620 km E · 630 · 640 · 650 · 660 km E
9390 km N · 380 · 370 · 360 · 350 · 9340 km N

Soledade · Felipe Guerra · APODI · Açude do Aponha Peixe · Lagoa do Apodi · Açude Malhada Vermelha · Malhada Vermelha · CARAÚBAS · Açude Santo Antônio · Olho d'Água dos Borges · Serrote do Curbe · ITAÚ · RIACHO DA CRUZ · São Pedro · VIÇOSA · UMARIZAL · Capuá

RIO APODI · RIO UMARI · RIO PIÇ

AT-308 · AT-309 · AT-310 · AT-334 · AT-335 · AT-336 · AT-337 · AT-338 · AT-339 · AT-340 · AT-341 · AT-342 · AT-343 · AT-345 · AT-346 · AT-347 · AT-348 · AT-349 · AT-350 · AT-351 · AT-352 · AT-353 · AT-354 · AT-355 · AT-356 · AT-357 · AT-358 · AT-359 · AT-360 · AT-361 · AT-362 · AT-363 · AT-364 · AT-365 · AT-366 · AT-367 · AT-368 · AT-369 · AT-370 · AT-371 · AT-372 · AT-373 · AT-374 · AT-375 · AT-376 · AT-377 · AT-378 · AT-379 · AT-380 · AT-381 · AT-382 · AT-383 · AT-384 · AT-385 · AT-386 · AT-387 · AT-388 · AT-389 · AT-390 · AT-391 · AT-392 · AT-393 · AT-394 · AT-395 · AT-396 · AT-397 · AT-398 · AT-399 · AT-400 · AT-401 · AT-402 · AT-403 · AT-404 · AT-405 · AT-406 · AT-407 · AT-408 · AT-409 · AT-410 · AT-411 · AT-412 · AT-413 · AT-414 · AT-415 · AT-416 · AT-417 · AT-418 · AT-419 · AT-420 · AT-421 · AT-426 · AT-427 · AT-428

1' ≃ 3,8 cm
30" ≃ 0,9 cm
3" ≃ 0,9 mm
1" ≃ 0,3 mm
10" ≃ 3 mm

## LEGENDA

- ESTRADA PRINCIPAL ASFALTADA
- ESTRADA PRINCIPAL PIÇARRADA
- ESTRADA CARROCÁVEL
- CAMINHO
- CIDADE
- FAZENDA, SÍTIO
- RIO, RIACHO
- AÇUDE
- LAGOA
- AFLORAMENTO ESTUDADO
- AFLORAMENTO AMOSTRADO
- AFLORAMENTO ESTUDADO C/ ANÁLISE PETROGRÁFICA
- AFLORAMENTO ESTUDADO C/ ANÁLISE PETROGRÁFICA E GEOQUÍMICA DE ELEMENTOS TRAÇOS (30 ELEMENTOS)
- AFLORAMENTO ESTUDADO C/ ANÁLISE PETROGRÁFICA E QUÍMICA DE ÓXIDOS (13 DETERMINAÇÕES)

NM · NV · 21°23'

1966
A DECLINAÇÃO CRESCE 5' ANUALMENTE

MAPA BASE A PARTIR DA CARTA TOPOGRÁFICA, ESC. 1:100.000, EDITADA PELA SUDENE EM 1969

LOCALIZAÇÃO DA FOLHA

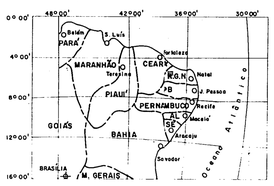


# PROJETO SCHEELITA DO SERIDÓ

Escala 1:100.000
1 0 1 2 3 4 5 km

1980

todo RN

ARTICULAÇÃO DA FOLHA

| | | | | |
|---|---|---|---|---|
| SB. 24 - X-C-VI | SB. 24 - X-D-IV | SB. 24 - X-D-V | SB. 24 - X-D-VI | |
| SB. 24 - Z-A-III | SB. 24 - Z-B-I | SB. 24 - Z-B-II | SB. 24 - Z-B-III | |
| SB. 24 - Z-A-VI | SB. 24 - Z-B-IV | SB. 24 - Z-B-V | SB. 24 - Z-B-VI | |
| SB. 24 - Z-C-III | SB. 24 - Z-D-I | SB. 24 - Z-D-II | SB. 24 - Z-D-III | |

CPRM
SUPERINTENDÊNCIA REGIONAL
RECIFE

1980

MAPA DE PONTOS DE AFLORAMENTOS


GEÓLOGOS RESPONSÁVEIS:
ÂNGELO TRÉVIA VIEIRA
ANTONIO JOSÉ BARBOSA
ADEILSON ALVES WANDERLEY

SUPERVISÃO TÉCNICA:
GEÓLOGOS
ENJOLRAS DE A. MEDEIROS LIMA
ANTONIO JOSÉ BARBOSA


SB 24 X C VI
1:100.000

# MINISTÉRIO DAS MINAS E ENERGIA

## DEPARTAMENTO NACIONAL DA PRODUÇÃO MINERAL

AUGUSTO SEVERO

SB. 24-X-D-IV

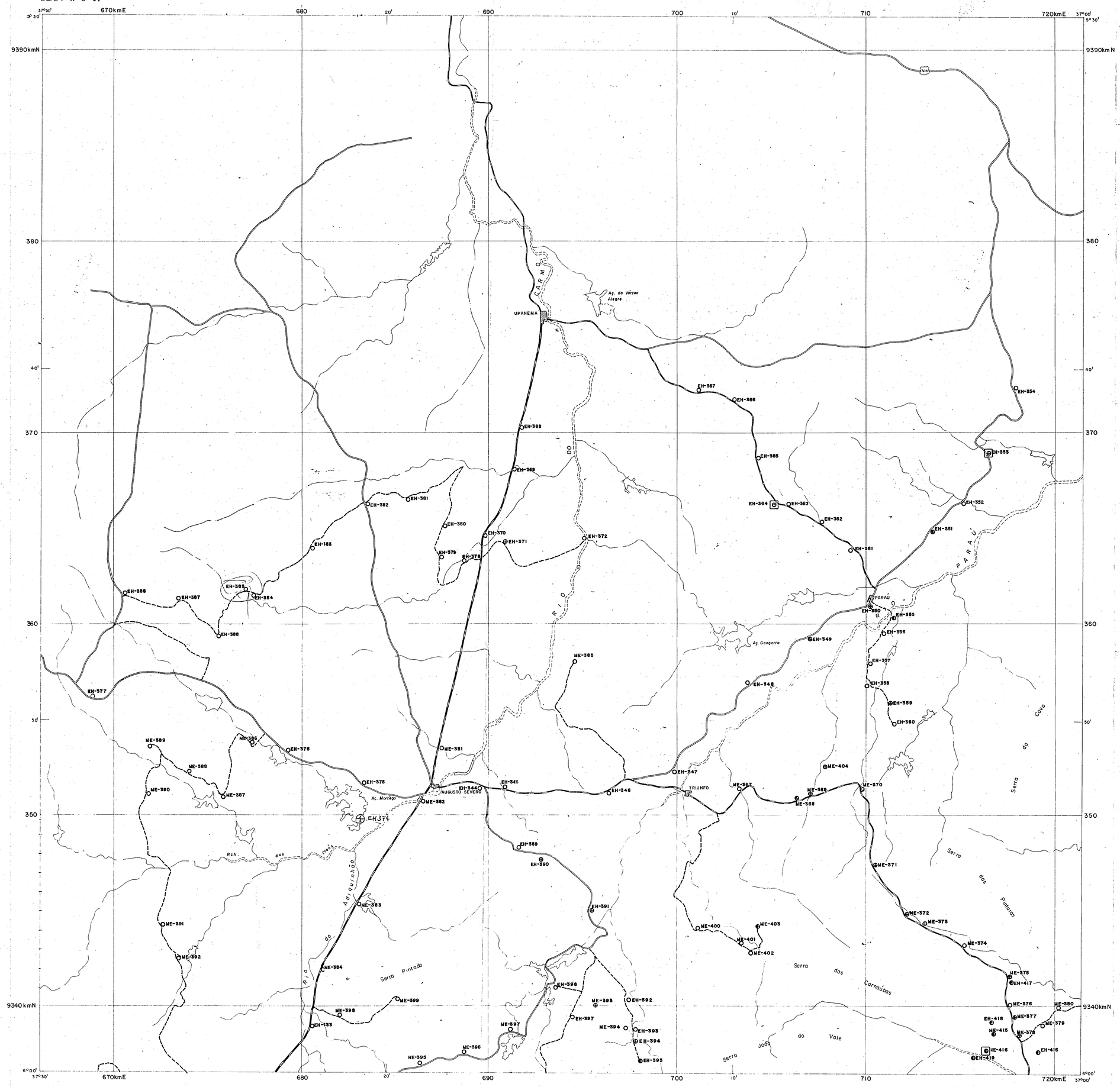


## LEGENDA

- ESTRADA PRINCIPAL PIÇARRADA
- ESTRADA CARROÇÁVEL
- CAMINHO
- CIDADE
- RIO, RIACHO
- AÇUDE
- AFLORAMENTO ESTUDADO
- AFLORAMENTO AMOSTRADO
- AFLORAMENTO ESTUDADO C/ ANÁLISE PETROGRÁFICA
- AFLORAMENTO ESTUDADO C/ ANÁLISE PETROGRÁFICA E GEOQUÍMICA DE ELEMENTOS TRAÇOS (30 ELEMENTOS)
- AFLORAMENTO ESTUDADO C/ ANÁLISE PETROGRÁFICA, GEOQUÍMICA DE ELEMENTOS TRAÇOS (30 ELEMENTOS) E QUÍMICA DE ÓXIDOS (13 DETERMINAÇÕES)
- AFLORAMENTO ESTUDADO C/ SECÇÃO POLIDA
- AFLORAMENTO ESTUDADO C/ SECÇÃO POLIDA E GEOQUÍMICA DE ELEMENTOS TRAÇOS (30 ELEMENTOS)

NM NV

1966
A DECLINAÇÃO CRESCE 5' ANUALMENTE

MAPA BASE A PARTIR DA CARTA TOPOGRÁFICA, ESC. 1:100.000, EDITADA PELA SUDENE EM 1969

LOCALIZAÇÃO DA FOLHA

# PROJETO SCHEELITA DO SERIDÓ

Escala 1:100.000

1 0 1 2 3 4 5km

1980

todo RN

ARTICULAÇÃO DA FOLHA

| | | | |
|---|---|---|---|
| SB.24-X-C-VI | SB.24-X-D-IV | SB.24-X-D-V | SB.24-X-D-VI |
| SB.24-Z-A-III | SB.24-Z-B-I | SB.24-Z-B-II | SB.24-Z-B-III |
| SB.24-Z-A-VI | SB.24-Z-B-IV | SB.24-Z-B-V | SB.24-Z-B-VI |
| SB.24-Z-C-III | SB.24-Z-D-I | SB.24-Z-D-II | SB.24-Z-D-III |

CPRM
SUPERINTENDÊNCIA REGIONAL RECIFE

1980

MAPA DE PONTOS DE AFLORAMENTOS

GEÓLOGOS RESPONSÁVEIS:

EGMAR HERMANN R. DE Q. E SILVA
MÁRIO EUGÊNIO DE V. CALHEIROS
ANTONIO JOSÉ BARBOSA

SUPERVISÃO TÉCNICA:

GEÓLOGOS
ENJOLRAS DE A. MEDEIROS LIMA
ANTONIO JOSÉ BARBOSA

SB 24 XD IV

1:100.000

AÇU
SB. 24-X-D-V

# MINISTÉRIO DAS MINAS E ENERGIA
## DEPARTAMENTO NACIONAL DA PRODUÇAO MINERAL

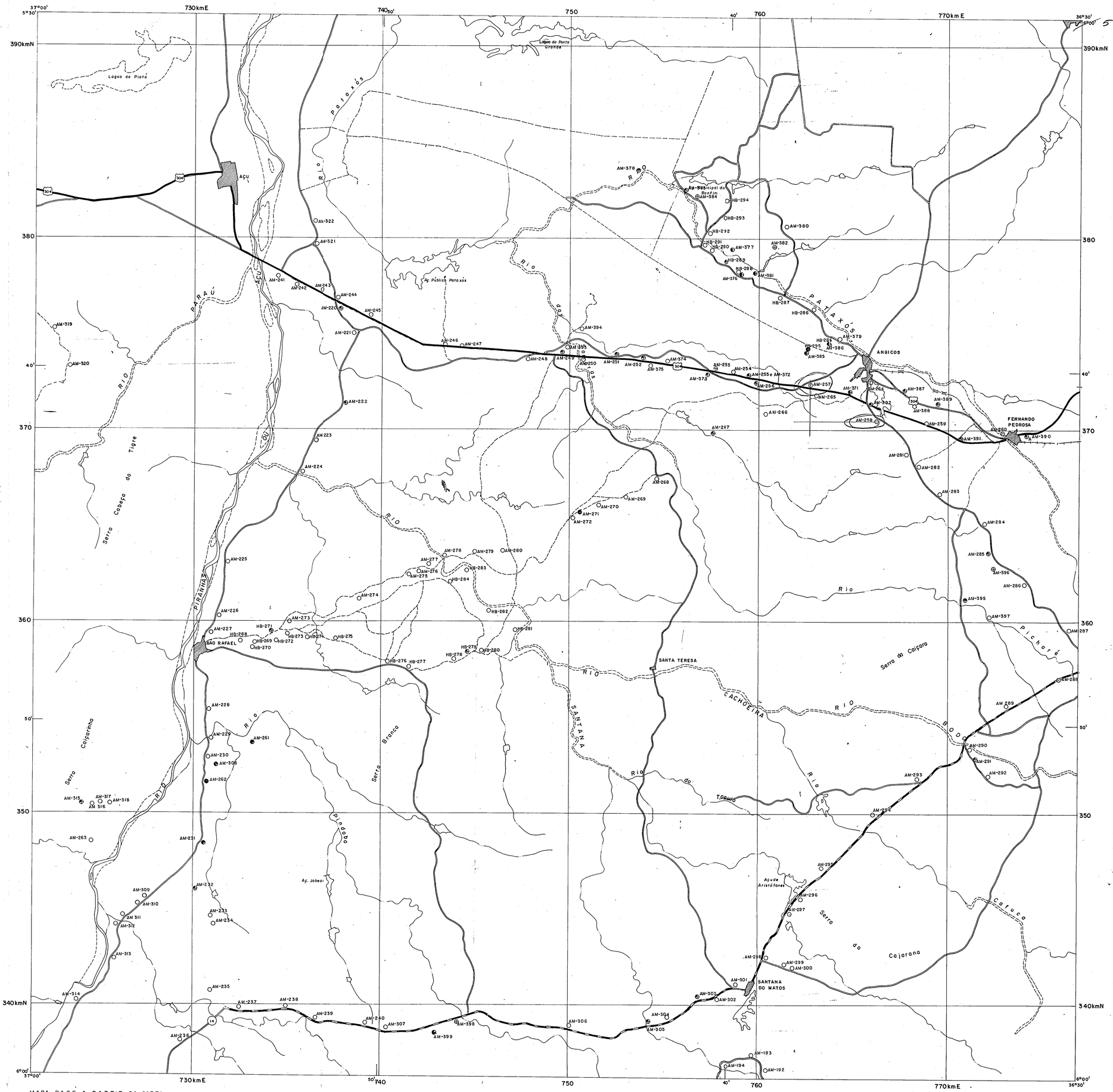


## LEGENDA

- ESTRADA PRINCIPAL ASFALTADA
- ESTRADA PRINCIPAL PIÇARRADA
- ESTRADA CARROÇÁVEL
- CAMINHO
- CIDADE
- RIO, RIACHO
- AÇUDE
- AFLORAMENTO ESTUDADO
- AFLORAMENTO AMOSTRADO
- AFLORAMENTO ESTUDADO C/ ANÁLISE PETROGRÁFICA
- AFLORAMENTO ESTUDADO C/ ANÁLISE PETROGRÁFICA E GEOQUÍMICA DE ELEMENTOS TRAÇOS (30 ELEMENTOS)
- AFLORAMENTO ESTUDADO C/ ANÁLISE PETROGRÁFICA, GEOQUÍMICA DE ELEMENTOS TRAÇOS (30 ELEMENTOS) E QUÍMICA DE ÓXIDOS (13 DETERMINAÇÕES)
- AFLORAMENTO ESTUDADO C/ ANÁLISE PETROGRÁFICA, GEOQUÍMICA DE ELEMENTOS TRAÇOS (30 ELEMENTOS), QUÍMICA DE ÓXIDOS (13 DETERMINAÇÕES) E ABSORÇÃO ATÔMICA

NM NV
21°23'
1966
A DECLINAÇÃO CRESCE 5' ANUALMENTE

MAPA BASE A PARTIR DA CARTA TOPOGRÁFICA, ESC. 1:100.000, EDITADA PELA SUDENE EM 1969

LOCALIZAÇÃO DA FOLHA

# PROJETO SCHEELITA DO SERIDÓ

Escala 1:100.000

1980

ARTICULAÇÃO DA FOLHA

| | | | |
|---|---|---|---|
| SB.24-X-C-VI | SB.24-X-D-IV | SB.24-X-D-V | SB.24-X-D-VI |
| SB.24-Z-A-III | SB.24-Z-B-I | SB.24-Z-B-II | SB.24-Z-B-III |
| SB.24-Z-A-VI | SB.24-Z-B-IV | SB.24-Z-B-V | SB.24-Z-B-VI |
| SB.24-Z-C-III | SB.24-Z-D-I | SB.24-Z-D-II | SB.24-Z-D-III |

CPRM
SUPERINTENDÊNCIA REGIONAL
RECIFE

1980

MAPA DE PONTOS DE AFLORAMENTOS


GEÓLOGOS- RESPONSÁVEIS:
ANTONIO IVO DE MENEZES MEDINA
HOMERO COELHO BENEVIDES

SUPERVISÃO TÉCNICA:
GEÓLOGOS
ENJOLRAS DE A. MEDEIROS LIMA
ANTONIO JOSÉ BARBOSA


Foto RN

SB24 XDV
1:100.000

# MINISTÉRIO DAS MINAS E ENERGIA

## DEPARTAMENTO NACIONAL DA PRODUÇÃO MINERAL

PEDRO AVELINO

SB.24-X-D-VI

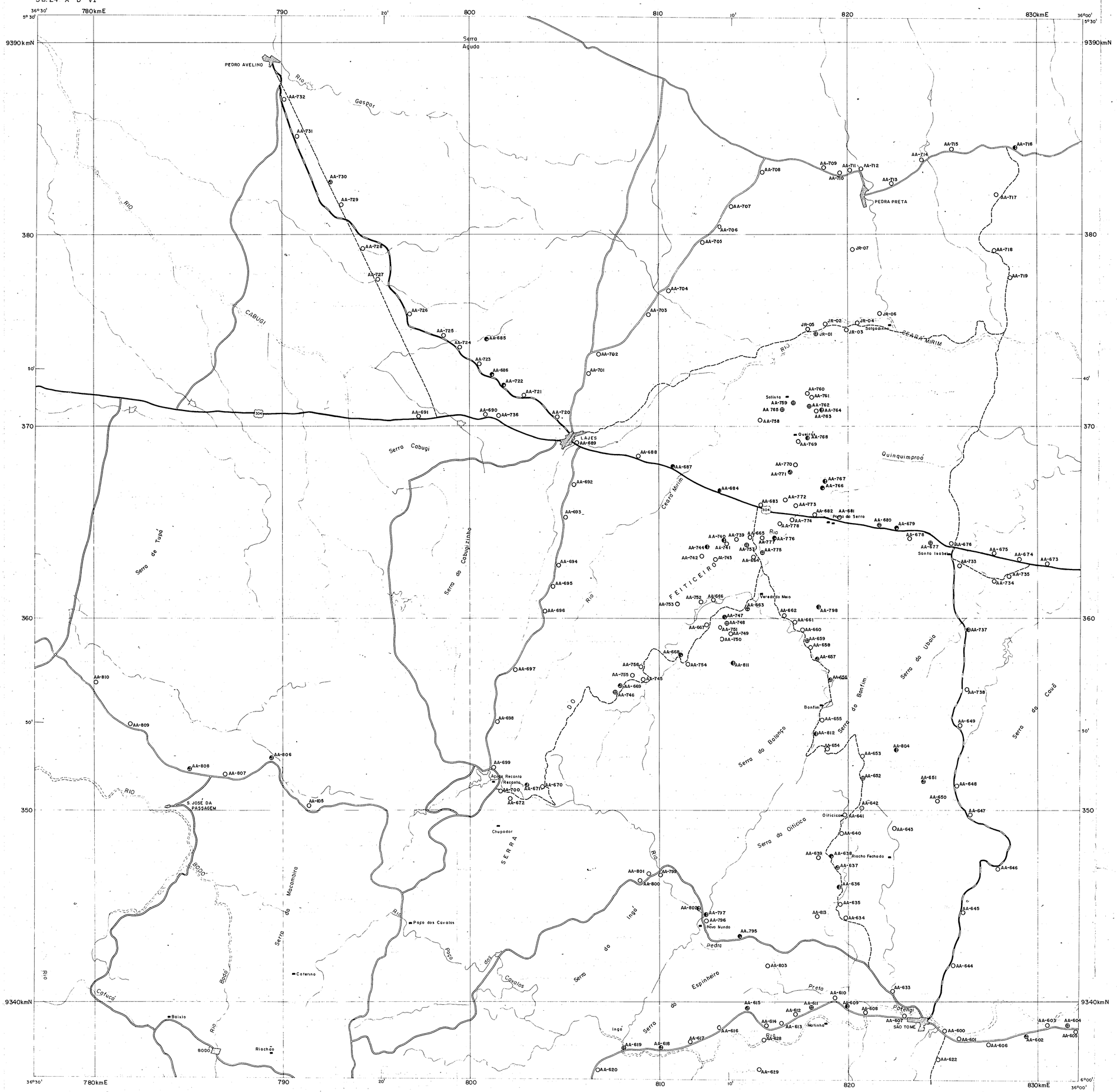


## LEGENDA

- ESTRADA PRINCIPAL ASFALTADA
- ESTRADA PRINCIPAL PIÇARRADA
- ESTRADA CARROCÁVEL
- CAMINHO
- CIDADE
- FAZENDA, SÍTIO
- RIO, RIACHO
- AÇUDE

- AFLORAMENTO ESTUDADO
- AFLORAMENTO AMOSTRADO
- AFLORAMENTO ESTUDADO C/ ANÁLISE PETROGRÁFICA
- AFLORAMENTO ESTUDADO C/ ANÁLISE PETROGRÁFICA E GEOQUÍMICA DE ELEMENTOS TRAÇOS (30 ELEMENTOS)
- AFLORAMENTO ESTUDADO C/ ANÁLISE PETROGRÁFICA, GEOQUÍMICA DE ELEMENTOS TRAÇOS (30 ELEMENTOS) E QUÍMICA DE ÓXIDOS (13 DETERMINAÇÕES)

NM NV

21° 29'

1966

A DECLINAÇÃO CRESCE 5' ANUALMENTE

MAPA BASE A PARTIR DA CARTA TOPOGRÁFICA, ESC. 1:100.000, EDITADA PELA SUDENE EM 1969

LOCALIZAÇÃO DA FOLHA

# PROJETO SCHEELITA DO SERIDÓ

Escala 1:100.000

0 1 2 3 4 5 km

1980

todo RN

ARTICULAÇÃO DA FOLHA

| | | | |
|---|---|---|---|
| SB 24-X-C-VI | SB 24-X-D-IV | SB 24-X-D-V | SB 24-X-D-VI |
| SB 24-Z-A-III | SB 24-Z-B-I | SB 24-Z-B-II | SB 24-Z-B-III |
| SB 24-Z-A-VI | SB 24-Z-B-IV | SB 24-Z-B-V | SB 24-Z-B-VI |
| SB 24-Z-C-III | SB 24-Z-D-I | SB 24-Z-D-II | SB 24-Z-D-III |

CPRM

SUPERINTENDÊNCIA REGIONAL RECIFE

1980

MAPA DE PONTOS DE AFLORAMENTOS


GEÓLOGOS RESPONSAVEIS:

CRISTIANO DE ANDRADE AMARAL
ANTONIO JOSÉ BARBOSA
JOSÉ ALBERTO RIBEIRO

SUPERVISÃO TÉCNICA:

GEÓLOGOS
ENJOLRAS DE A. MEDEIROS LIMA
ANTONIO JOSÉ BARBOSA


SB 24 X D VI

1:100.000

CATOLÉ DO ROCHA
SB. 24 - Z - A - III

# MINISTÉRIO DAS MINAS E ENERGIA
## DEPARTAMENTO NACIONAL DA PRODUÇÃO MINERAL

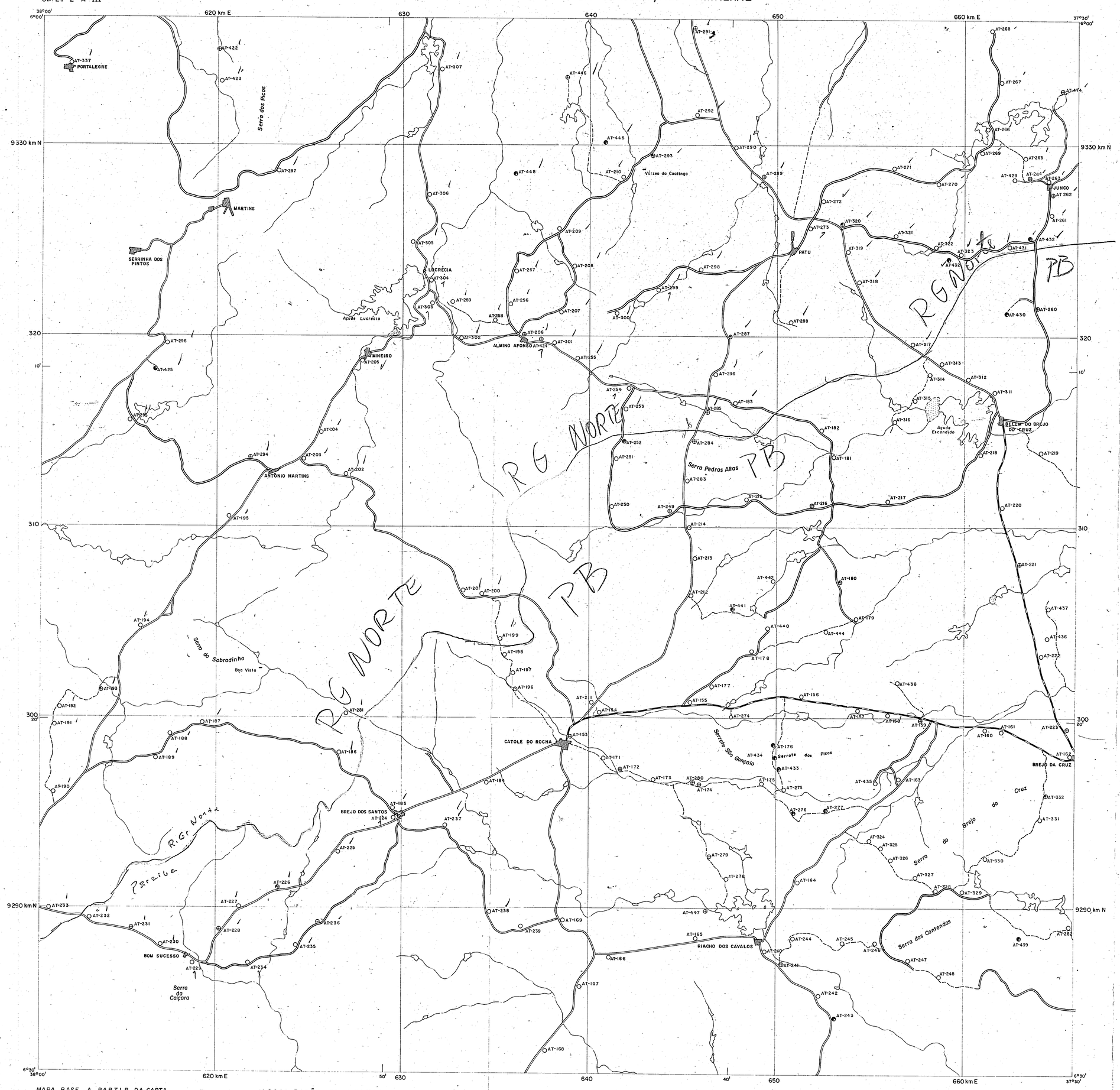


## LEGENDA

- ESTRADA PRINCIPAL ASFALTADA
- ESTRADA PRINCIPAL PICARRADA
- ESTRADA CARROÇÁVEL
- CAMINHO
- CIDADE
- FAZENDA, SÍTIO
- RIO, RIACHO
- AÇUDE
- LAGOA
- AFLORAMENTO ESTUDADO
- AFLORAMENTO AMOSTRADO
- AFLORAMENTO ESTUDADO C/ ANÁLISE PETROGRÁFICA
- AFLORAMENTO ESTUDADO C/ ANÁLISE PETROGRÁFICA, GEOQUÍMICA DE ELEMENTOS TRAÇOS (30 ELEMENTOS) E QUÍMICA DE ÓXIDOS (13 DETERMINAÇÕES)

NM NV
21° 23'
1966
A DECLINAÇÃO CRESCE 5' ANUALMENTE

MAPA BASE A PARTIR DA CARTA TOPOGRÁFICA, ESC. 1:100.000, EDITADA PELA SUDENE EM 1969

LOCALIZAÇÃO DA FOLHA

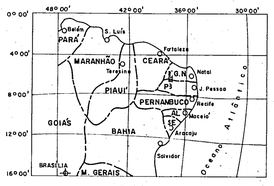


# PROJETO SCHEELITA DO SERIDÓ

Escala 1:100.000
1 0 1 2 3 4 5 km
1980

ARTICULAÇÃO DA FOLHA

| | | | |
|---|---|---|---|
| SB. 24 - X-C-VI | SB. 24 - X-D-IV | SB. 24 - X-D-V | SB. 24 - X-D-VI |
| SB. 24 - Z-A-III | SB. 24 - Z-B-I | SB. 24 - Z-B-II | SB. 24 - Z-B-III |
| SB. 24 - Z-A-VI | SB. 24 - Z-B-IV | SB. 24 - Z-B-V | SB. 24 - Z-B-VI |
| SB. 24 - Z-C-III | SB. 24 - Z-D-I | SB. 24 - Z-D-II | SB. 24 - Z-D-III |

CPRM
SUPERINTENDÊNCIA REGIONAL RECIFE
1980

MAPA DE PONTOS DE AFLORAMENTOS


GEÓLOGOS RESPONSÁVEIS:
ÂNGELO TRÉVIA VIEIRA
ADEILSON ALVES WANDERLEY

SUPERVISÃO TÉCNICA:
GEÓLOGOS
ENJOLRAS DE A. MEDEIROS LIMA
ANTONIO JOSÉ BARBOSA


SB 24 Z A III
1:100.000

# MINISTÉRIO DAS MINAS E ENERGIA

DEPARTAMENTO NACIONAL DA PRODUÇÃO MINERAL

CAICÓ

SB. 24-Z-B-I

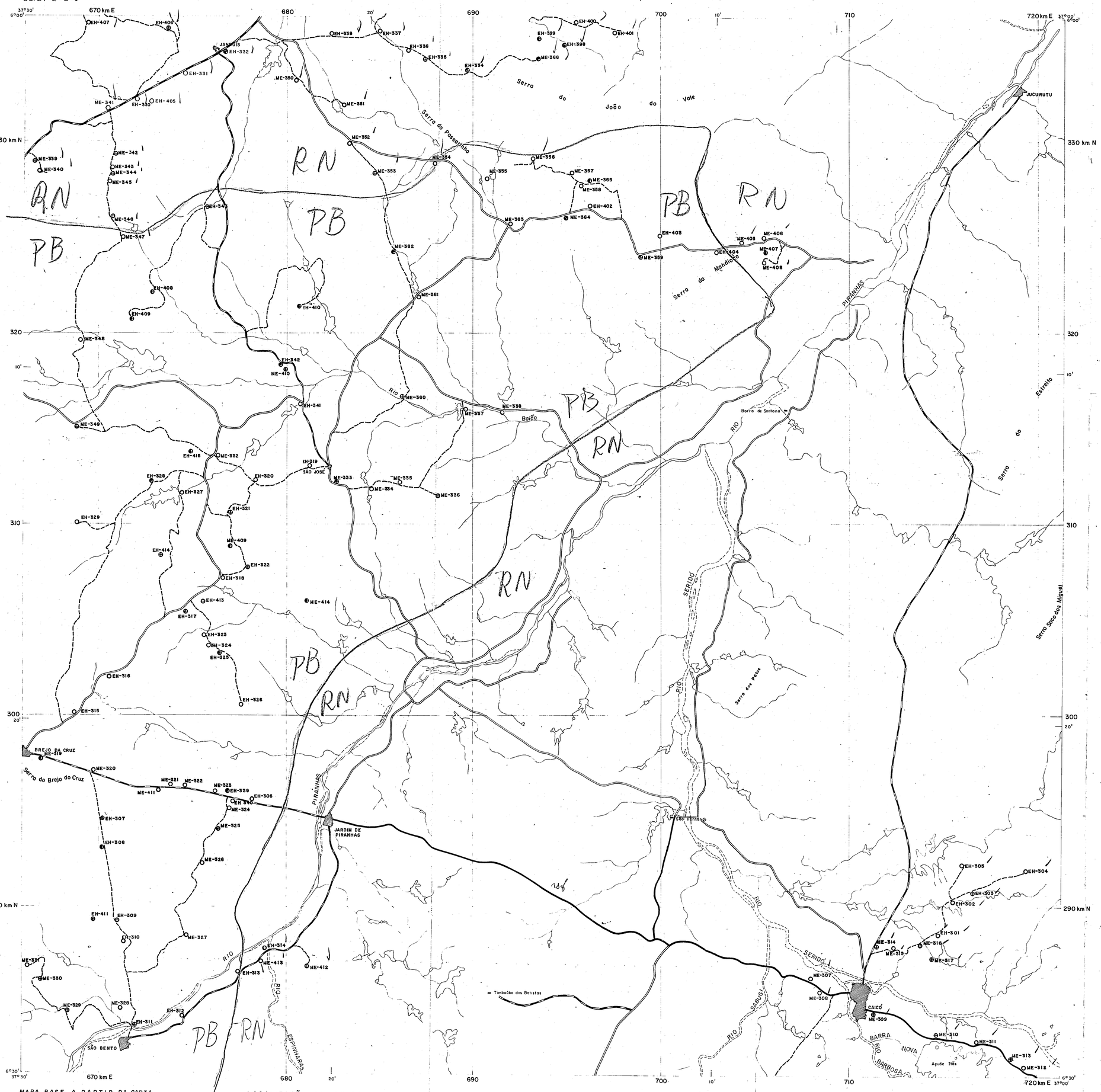


## LEGENDA

- ESTRADA PRINCIPAL ASFALTADA
- ESTRADA PRINCIPAL PIÇARRADA
- ESTRADA CARROÇÁVEL
- CAMINHO
- CIDADE
- FAZENDA, SÍTIO
- RIO, RIACHO
- AÇUDE
- AFLORAMENTO ESTUDADO
- AFLORAMENTO AMOSTRADO
- AFLORAMENTO ESTUDADO C/ ANÁLISE PETROGRÁFICA
- AFLORAMENTO ESTUDADO C/ ANÁLISE PETROGRÁFICA E GEOQUÍMICA DE ELEMENTOS TRAÇOS (30 ELEMENTOS)
- AFLORAMENTO ESTUDADO C/ ANÁLISE PETROGRÁFICA, GEOQUÍMICA DE ELEMENTOS TRAÇOS (30 ELEMENTOS) E QUÍMICA DE ÓXIDOS (13 DETERMINAÇÕES)

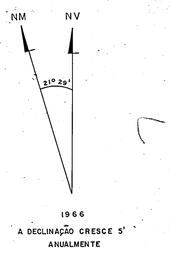


MAPA BASE A PARTIR DA CARTA TOPOGRÁFICA, ESC. 1:100.000, EDITADA PELA SUDENE EM 1969

LOCALIZAÇÃO DA FOLHA

## PROJETO SCHEELITA DO SERIDÓ

Escala 1:100.000

1 0 1 2 3 4 5 km

1980

ARTICULAÇÃO DA FOLHA

| 38°00' | 37°30' | 37°00' | 36°30' | 36°00' | |
|---|---|---|---|---|---|
| SB.24-X-C-VI | SB.24-X-D-IV | SB.24-X-D-V | SB.24-X-D-VI | | 5°30' |
| SB.24-Z-A-III | SB.24-Z-B-I | SB.24-Z-B-II | SB.24-Z-B-III | | 6°00' |
| SB.24-Z-A-VI | SB.24-Z-B-IV | SB.24-Z-B-V | SB.24-Z-B-VI | | 6°30' |
| SB.24-Z-C-III | SB.24-Z-D-I | SB.24-Z-D-II | SB.24-Z-D-III | | 7°00' |
| | | | | | 7°30' |

CPRM

SUPERINTENDÊNCIA REGIONAL RECIFE

1980

MAPA DE PONTOS DE AFLORAMENTOS


GEÓLOGOS RESPONSÁVEIS:

EGMAR HERMANN R. DE O. E SILVA

MÁRIO EUGENIO DE V. CALHEIROS

SUPERVISÃO TÉCNICA:

GEÓLOGOS

ENJOLRAS DE A. MEDEIROS LIMA

ANTONIO JOSÉ BARBOSA


SB 24 Z B I

1:100.000

CURRAIS NOVOS
SB.24-Z-B-II

# MINISTÉRIO DAS MINAS E ENERGIA
## DEPARTAMENTO NACIONAL DA PRODUÇÃO MINERAL

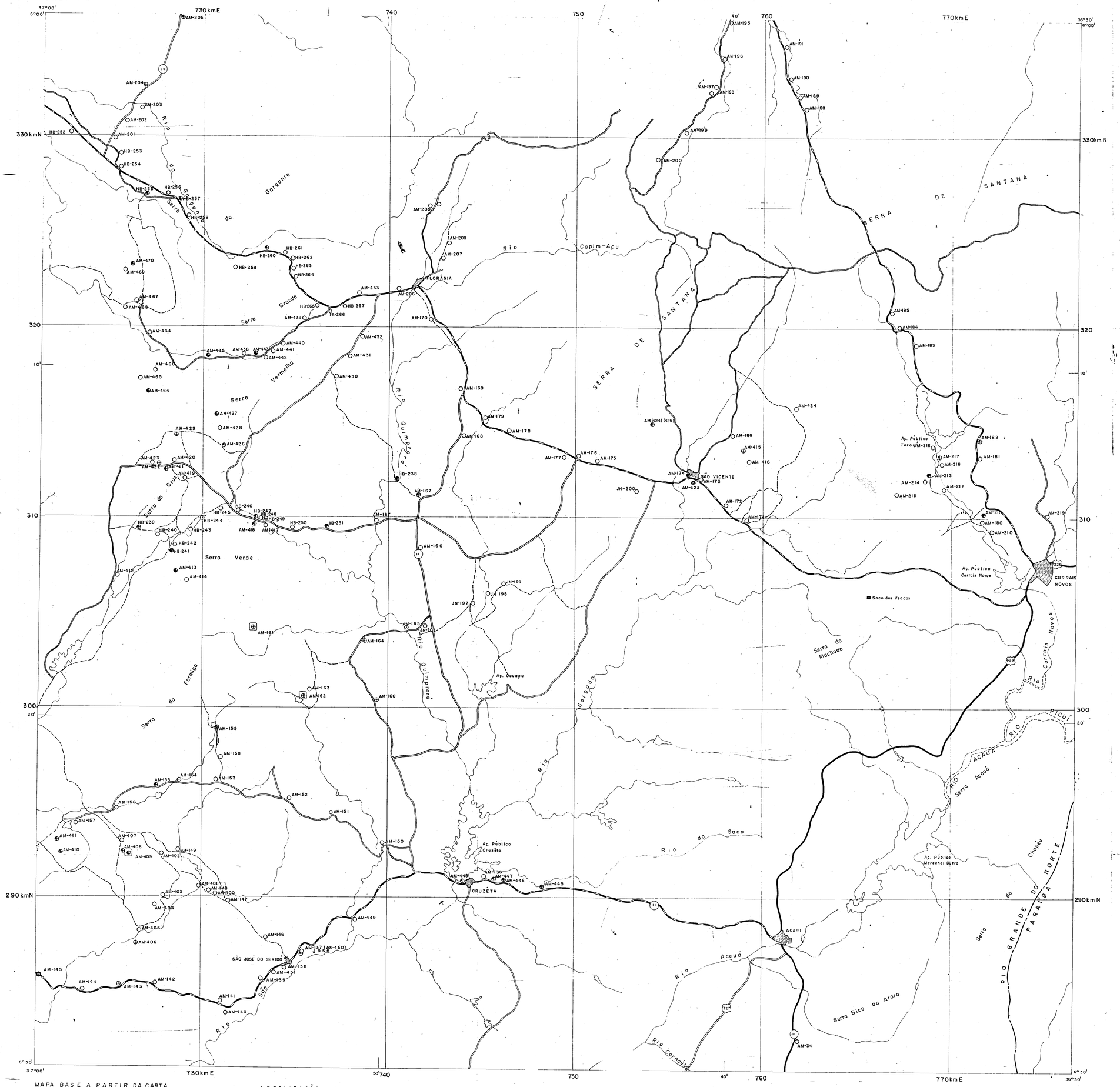


## LEGENDA

- ESTRADA PRINCIPAL ASFALTADA
- ESTRADA PRINCIPAL PIÇARRADA
- ESTRADA CARROÇÁVEL
- CAMINHO
- CIDADE
- FAZENDA, SÍTIO
- RIO, RIACHO
- AÇUDE
- AFLORAMENTO ESTUDADO
- AFLORAMENTO AMOSTRADO
- AFLORAMENTO ESTUDADO C/ ANÁLISE PETROGRÁFICA
- AFLORAMENTO ESTUDADO C/ ANÁLISE PETROGRÁFICA E GEOQUÍMICA DE ELEMENTOS TRAÇOS (30 ELEMENTOS)
- AFLORAMENTO ESTUDADO C/ ANÁLISE PETROGRÁFICA, GEOQUÍMICA DE ELEMENTOS TRAÇOS (30 ELEMENTOS) E QUÍMICA DE ÓXIDOS (13 DETERMINAÇÕES)
- AFLORAMENTO ESTUDADO C/ SECÇÃO POLIDA

NM NV
21°29'
1966
A DECLINAÇÃO CRESCE 5' ANUALMENTE

MAPA BASE A PARTIR DA CARTA TOPOGRÁFICA, ESC. 1:100.000, EDITADA PELA SUDENE EM 1969

LOCALIZAÇÃO DA FOLHA

# PROJETO SCHEELITA DO SERIDÓ

Escala 1.100.000

1 0 1 2 3 4 5 km

1980

todo RN

ARTICULAÇÃO DA FOLHA

| | | | |
|---|---|---|---|
| SB.24-X-C-VI | SB.24-X-D-IV | SB.24-X-D-V | SB.24-X-D-VI |
| SB.24-Z-A-III | SB.24-Z-B-I | SB.24-Z-B-II | SB.24-Z-B-III |
| SB.24-Z-A-VI | SB.24-Z-B-IV | SB.24-Z-B-V | SB.24-Z-B-VI |
| SB.24-Z-C-III | SB.24-Z-D-I | SB.24-Z-D-II | SB.24-Z-D-III |

CPRM
SUPERINTENDÊNCIA REGIONAL RECIFE

1980

MAPA DE PONTOS DE AFLORAMENTOS


GEÓLOGOS RESPONSÁVEIS:
ANTONIO IVO DE MENEZES MEDINA
HOMERO COELHO BENEVIDES

SUPERVISÃO TÉCNICA:
GEÓLOGOS
ENJOLRAS DE A. MEDEIROS LIMA
ANTONIO JOSÉ BARBOSA


SB24ZBII
1:100.000

# MINISTÉRIO DAS MINAS E ENERGIA

## DEPARTAMENTO NACIONAL DA PRODUÇÃO MINERAL

CERRO CORÁ

SB.24-Z-B-III

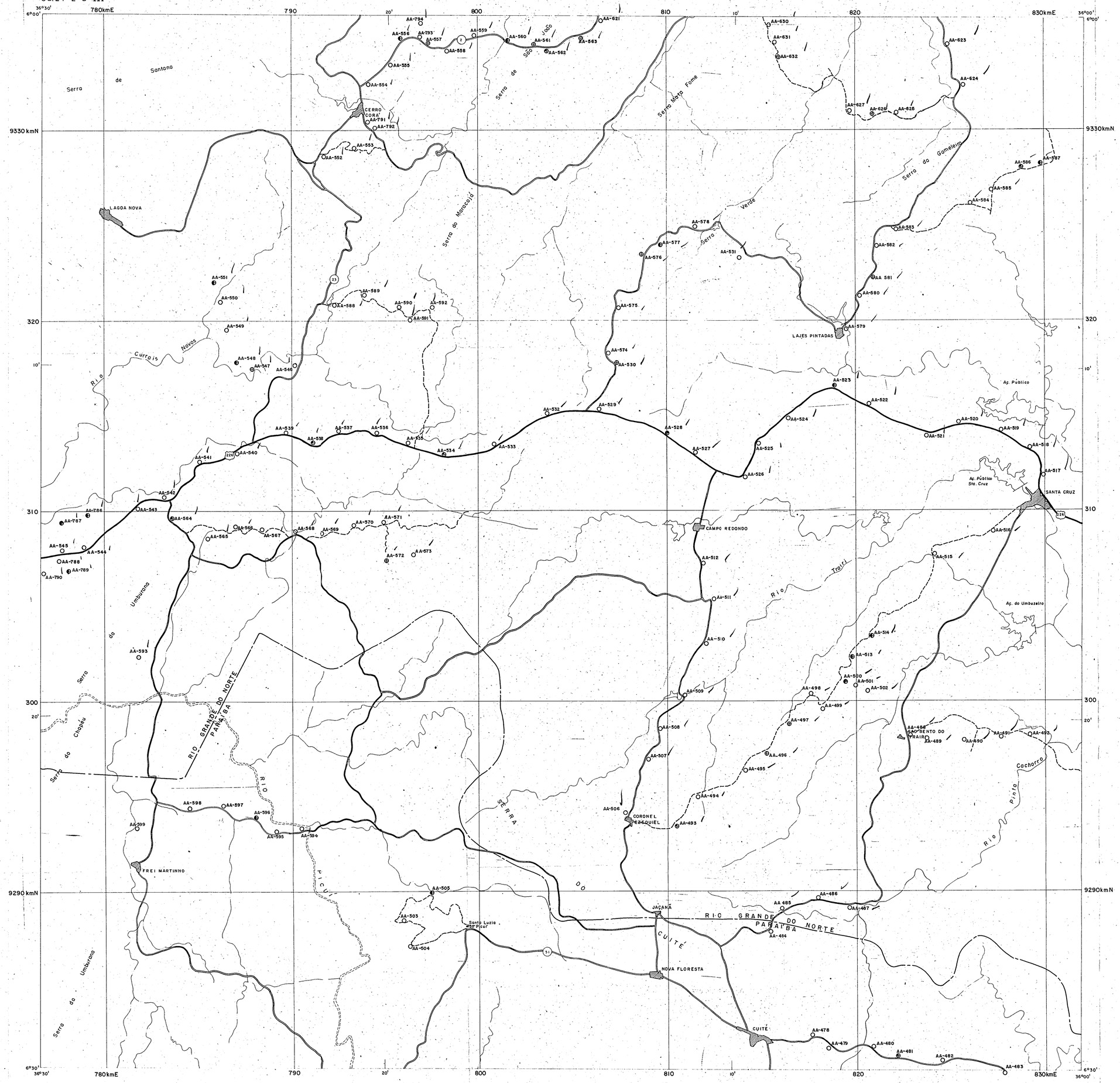


## LEGENDA

- ESTRADA PRINCIPAL ASFALTADA
- ESTRADA CARROÇÁVEL
- CAMINHO
- CIDADE
- FAZENDA, SÍTIO
- RIO, RIACHO
- AÇUDE
- LIMITE INTERESTADUAL
- AFLORAMENTO ESTUDADO
- AFLORAMENTO AMOSTRADO
- AFLORAMENTO ESTUDADO C/ ANÁLISE PETROGRÁFICA
- AFLORAMENTO ESTUDADO C/ ANÁLISE PETROGRÁFICA E GEOQUÍMICA DE ELEMENTOS TRAÇOS (30 ELEMENTOS)
- AFLORAMENTO ESTUDADO C/ ANÁLISE PETROGRÁFICA, GEOQUÍMICA DE ELEMENTOS TRAÇOS (30 ELEMENTOS) E QUÍMICA DE ÓXIDOS (13 DETERMINAÇÕES)

NM NV

21° 32'

1966

A DECLINAÇÃO CRESCE 5' ANUALMENTE

MAPA BASE A PARTIR DA CARTA TOPOGRÁFICA, ESC. 1:100.000 EDITADA PELA SUDENE EM 1969

LOCALIZAÇÃO DA FOLHA

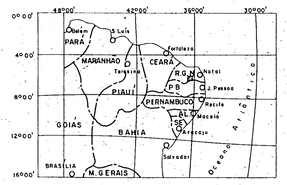


# PROJETO SCHEELITA DO SERIDÓ

Escala 1:100.000

1 0 1 2 3 4 5km

ARTICULAÇÃO DA FOLHA

| | | | |
|---|---|---|---|
| SB.24-X-C-VI | SB.24-X-D-IV | SB.24-X-D-V | SB.24-X-D-VI |
| SB.24-Z-A-III | SB.24-Z-B-I | SB.24-Z-B-II | SB.24-Z-B-III |
| SB.24-Z-A-VI | SB.24-Z-B-IV | SB.24-Z-B-V | SB.24-Z-B-VI |
| SB.24-Z-C-III | SB.24-Z-D-I | SB.24-Z-D-II | SB.24-Z-D-III |

CPRM

SUPERINTENDÊNCIA REGIONAL RECIFE

1980

MAPA DE PONTOS DE AFLORAMENTOS

GEÓLOGOS RESPONSÁVEIS:

CRISTIANO DE ANDRADE AMARAL
ANTONIO JOSÉ BARBOSA
JOSÉ ALBERTO RIBEIRO

SUPERVISÃO TÉCNICA:

GEÓLOGOS
ENJOLRAS DE A. MEDEIROS LIMA
ANTONIO JOSÉ BARBOSA

SB 24 Z B III

1:100.000

# MINISTÉRIO DAS MINAS E ENERGIA

## DEPARTAMENTO NACIONAL DA PRODUÇÃO MINERAL

POMBAL

SB. 24-Z-A-VI

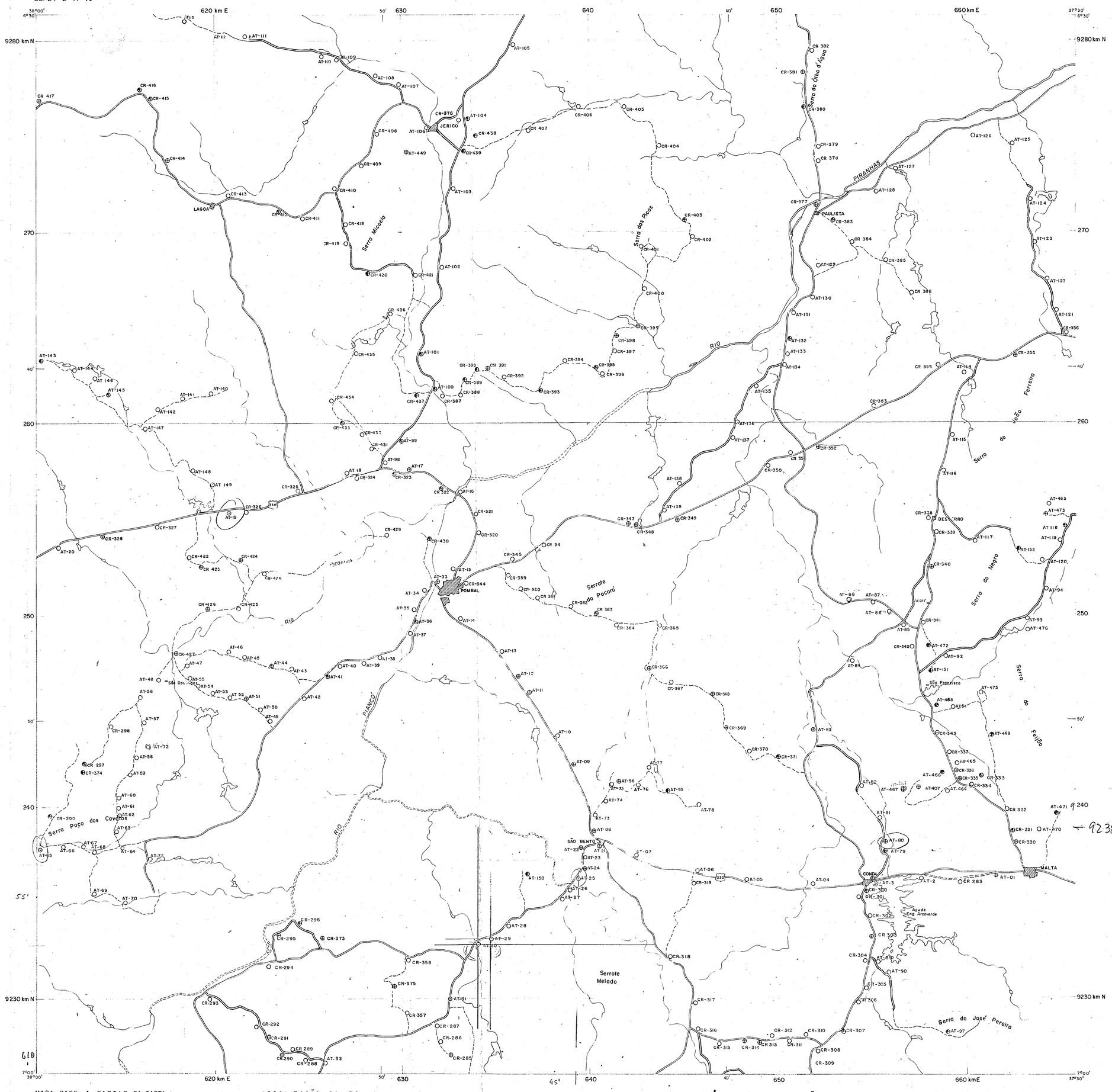


## LEGENDA

- ESTRADA PRINCIPAL ASFALTADA
- ESTRADA PRINCIPAL PIÇARRADA
- ESTRADA CARROÇÁVEL
- CAMINHO
- CIDADE
- FAZENDA, SÍTIO
- RIO, RIACHO
- AÇUDE
- AFLORAMENTO ESTUDADO
- AFLORAMENTO AMOSTRADO
- AFLORAMENTO ESTUDADO C/ ANÁLISE PETROGRÁFICA
- AFLORAMENTO ESTUDADO C/ ANÁLISE PETROGRÁFICA E GEOQUÍMICA DE ELEMENTOS TRAÇOS (30 ELEMENTOS)
- AFLORAMENTO ESTUDADO C/ ANÁLISE PETROGRÁFICA, GEOQUÍMICA DE ELEMENTOS TRAÇOS (30 ELEMENTOS) E QUÍMICA DE ÓXIDOS (13 DETERMINAÇÕES)

NM NV

21° 23'

1966

A DECLINAÇÃO CRESCE 5' ANUALMENTE

MAPA BASE A PARTIR DA CARTA TOPOGRÁFICA, ESC. 1:100.000, EDITADA PELA SUDENE EM 1969

LOCALIZAÇÃO DA FOLHA

# PROJETO SCHEELITA DO SERIDÓ

Escala 1:100.000

0 1 2 3 4 5 km

1980

Toda 7B

ARTICULAÇÃO DA FOLHA

| | | | |
|---|---|---|---|
| SB.24-X-C-VI | SB.24-X-D-IV | SB.24-X-D-V | SB.24-X-D-VI |
| SB.24-Z-A-III | SB.24-Z-B-I | SB.24-Z-B-II | SB.24-Z-B-III |
| SB.24-Z-A-VI | SB.24-Z-B-IV | SB.24-Z-B-V | SB.24-Z-B-VI |
| SB.24-Z-C-III | SB.24-Z-D-I | SB.24-Z-D-II | SB.24-Z-D-III |

CPRM

SUPERINTENDÊNCIA REGIONAL RECIFE

1980

MAPA DE PONTOS DE AFLORAMENTOS


GEÓLOGOS RESPONSÁVEIS:

ÂNGELO TRÉVIA VIEIRA

CARLOS ROBERTO DA S. JAEGER

ADEILSON ALVES WANDERLEY

ANTONIO JOSÉ BARBOSA

SUPERVISÃO TÉCNICA:

GEÓLOGOS

ENJOLRAS DE A. MEDEIROS LIMA

ANTONIO JOSÉ BARBOSA


SB 24 ZA VI

1:100.000

# MINISTÉRIO DAS MINAS E ENERGIA

## DEPARTAMENTO NACIONAL DA PRODUÇÃO MINERAL

SERRA NEGRA DO NORTE

SB. 24 - Z - B - IV

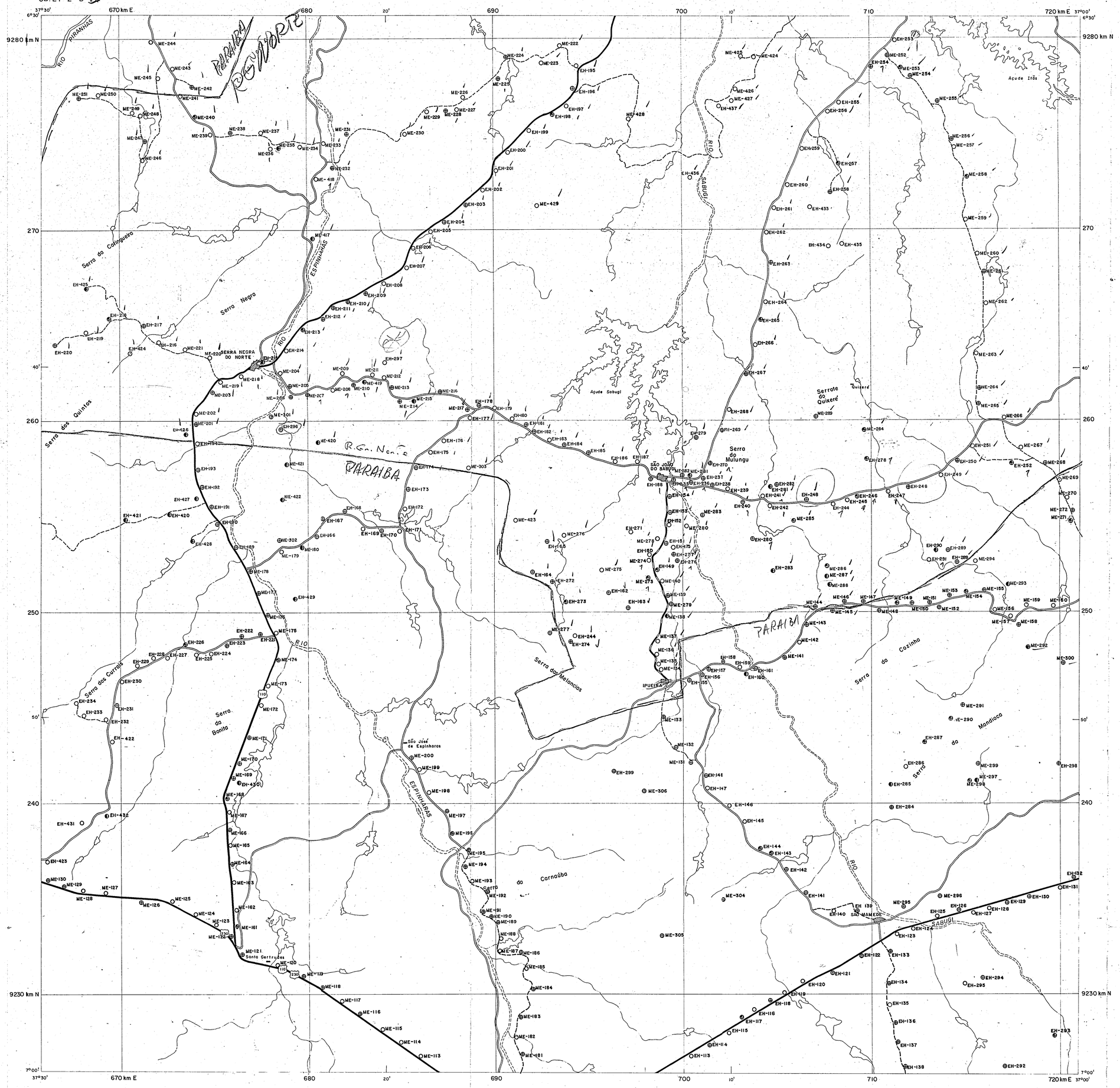


## LEGENDA

- ESTRADA PRINCIPAL ASFALTADA
- ESTRADA PRINCIPAL PIÇARRADA
- ESTRADA CARROÇÁVEL
- CAMINHO
- CIDADE
- FAZENDA, SÍTIO
- RIO, RIACHO
- AÇUDE
- AFLORAMENTO ESTUDADO
- AFLORAMENTO AMOSTRADO
- AFLORAMENTO ESTUDADO C/ ANÁLISE PETROGRÁFICA
- AFLORAMENTO ESTUDADO C/ ANÁLISE PETROGRÁFICA E GEOQUÍMICA DE ELEMENTOS TRAÇOS (30 ELEMENTOS)

NM NV

1966

A DECLINAÇÃO CRESCE 5' ANUALMENTE

MAPA BASE A PARTIR DA CARTA TOPOGRÁFICA, ESC. 1:100.000, EDITADA PELA SUDENE EM 1969

LOCALIZAÇÃO DA FOLHA

# PROJETO SCHEELITA DO SERIDÓ

Escala 1:100.000

1 0 1 2 3 4 5 km

1980

ARTICULAÇÃO DA FOLHA

| 38°00' | 37°30' | 37°00' | 36°30' | 36°00' |
|---|---|---|---|---|
| SB.24 - X-C-VI | SB.24 - X-D-IV | SB.24 - X-D-V | SB.24 - X-D-VI | 35°30' |
| SB.24 - Z-A-III | SB.24 - Z-B-I | SB.24 - Z-B-II | SB.24 - Z-B-III | 6°00' |
| SB.24 - Z-A-VI | SB.24 - Z-B-IV | SB.24 - Z-B-V | SB.24 - Z-B-VI | 6°30' |
| SB.24 - Z-C-III | SB.24 - Z-D-I | SB.24 - Z-D-II | SB.24 - Z-D-III | 7°00' 7°30' |

CPRM

SUPERINTENDÊNCIA REGIONAL RECIFE

1980

MAPA DE PONTOS DE AFLORAMENTOS


GEÓLOGOS RESPONSÁVEIS:

HEGMAR HERMANN R. DE O. E SILVA
ANTONIO JOSÉ BARBOSA
MÁRIO EUGÊNIO DE U. CALHEIROS

SUPERVISÃO TÉCNICA:

GEÓLOGOS
ENJOLRAS DE A. MEDEIROS LIMA
ANTONIO JOSÉ BARBOSA


SB24ZB IV

1:100.000

10

# MINISTÉRIO DAS MINAS E ENERGIA

## DEPARTAMENTO NACIONAL DA PRODUÇÃO MINERAL

JARDIM DO SERIDÓ

SB. 24-Z-B-V

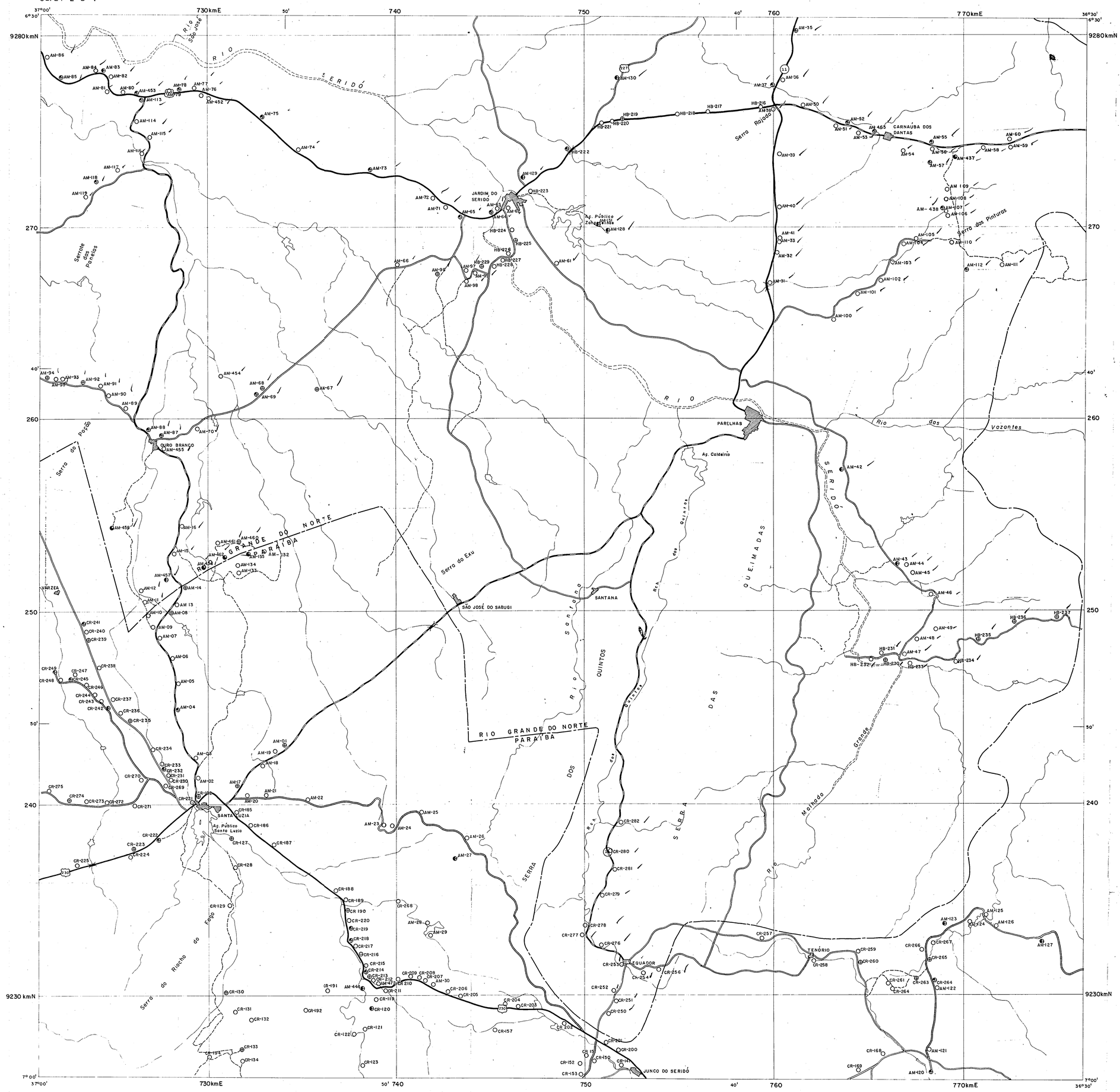


## LEGENDA

- ESTRADA PRINCIPAL ASFALTADA
- ESTRADA PRINCIPAL PIÇARRADA
- ESTRADA CARROÇÁVEL
- CAMINHO
- CIDADE
- RIO, RIACHO
- AÇUDE
- AFLORAMENTO ESTUDADO
- AFLORAMENTO AMOSTRADO
- AFLORAMENTO ESTUDADO C/ ANÁLISE PETROGRÁFICA
- AFLORAMENTO ESTUDADO C/ ANÁLISE PETROGRÁFICA E GEOQUÍMICA DE ELEMENTOS TRAÇOS (30 ELEMENTOS)
- AFLORAMENTO ESTUDADO C/ ANÁLISE PETROGRÁFICA, GEOQUÍMICA DE ELEMENTOS TRAÇOS (30 ELEMENTOS) E QUÍMICA DE ÓXIDOS (13 DETERMINAÇÕES)

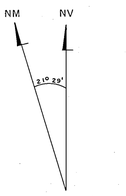


1966
A DECLINAÇÃO CRESCE 5' ANUALMENTE

MAPA BASE A PARTIR DA CARTA TOPOGRÁFICA, ESC. 1:100.000, EDITADA PELA SUDENE EM 1969

LOCALIZAÇÃO DA FOLHA

# PROJETO SCHEELITA DO SERIDÓ

Escala 1:100.000

1 0 1 2 3 4 5km

1980

ARTICULAÇÃO DA FOLHA

| | | | |
|---|---|---|---|
| SB.24-X-C-VI | SB.24-X-D-IV | SB.24-X-D-V | SB.24-X-D-VI |
| SB.24-Z-A-III | SB.24-Z-B-I | SB.24-Z-B-II | SB.24-Z-B-III |
| SB.24-Z-A-VI | SB.24-Z-B-IV | SB.24-Z-B-V | SB.24-Z-B-VI |
| SB.24-Z-C-III | SB.24-Z-D-I | SB.24-Z-D-II | SB.24-Z-D-III |

CPRM
SUPERINTENDÊNCIA REGIONAL RECIFE

1980

MAPA DE PONTOS DE AFLORAMENTOS


GEÓLOGOS RESPONSÁVEIS:

ANTONIO IVO DE MENEZES MEDINA
CARLOS ROBERTO DE SOUZA JAEGER
HOMERO COELHO BENEVIDES

SUPERVISÃO TÉCNICA:

GEÓLOGOS
ENJOLRAS DE A. MEDEIROS LIMA
ANTONIO JOSÉ BARBOSA


SB 24 Z B V

1:100.000

# MINISTÉRIO DAS MINAS E ENERGIA

## DEPARTAMENTO NACIONAL DA PRODUÇÃO MINERAL

PICUÍ

SB.24-Z-B-VI

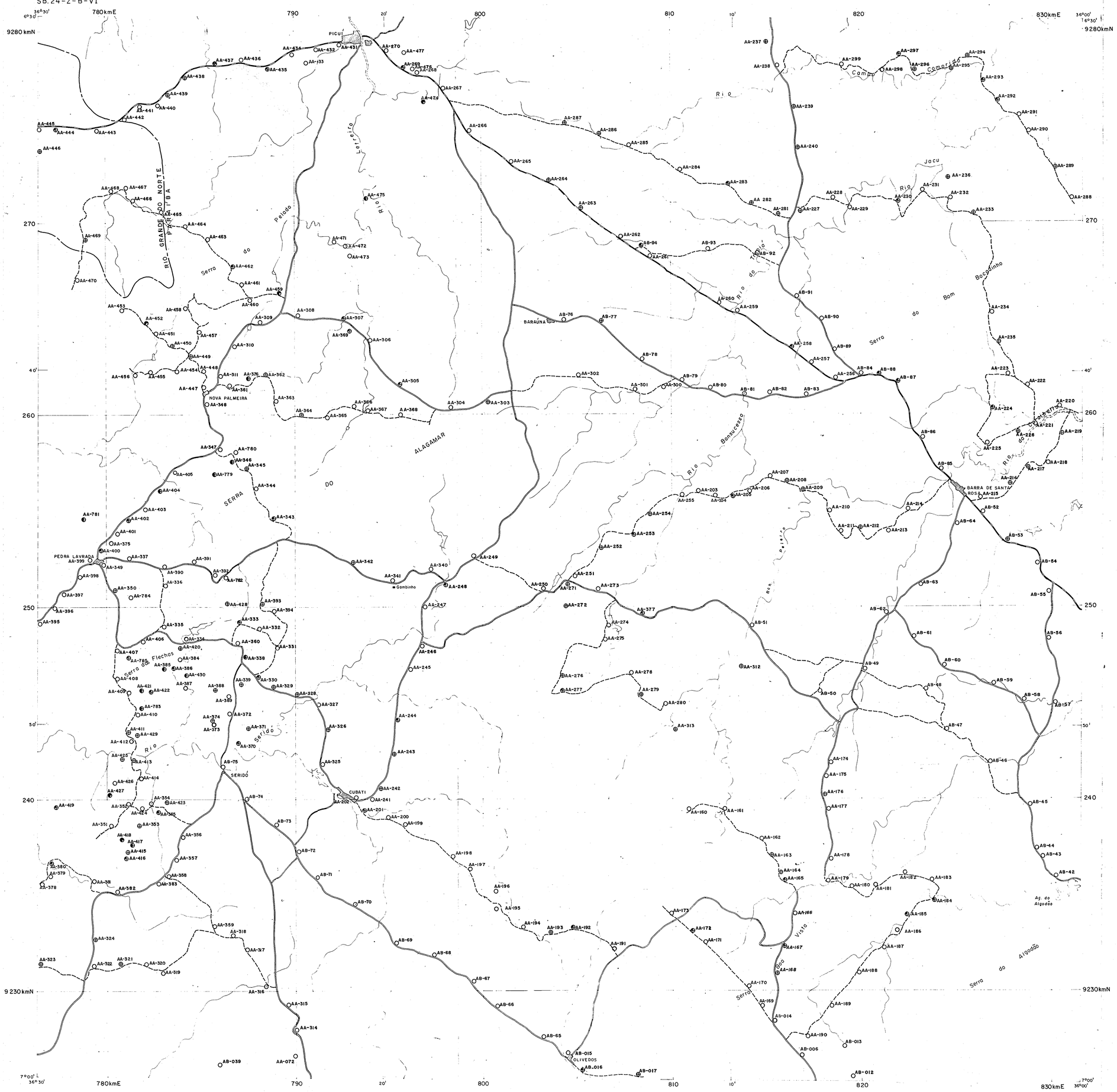


## LEGENDA

- ESTRADA PRINCIPAL PIÇARRADA
- ESTRADA CARROÇÁVEL
- CAMINHO
- CIDADE
- FAZENDA, SÍTIO
- RIO, RIACHO
- AÇUDE
- AFLORAMENTO ESTUDADO
- AFLORAMENTO AMOSTRADO
- AFLORAMENTO ESTUDADO C/ ANÁLISE PETROGRÁFICA
- AFLORAMENTO ESTUDADO C/ ANÁLISE PETROGRÁFICA E GEOQUÍMICA DE ELEMENTOS TRAÇOS (30 ELEMENTOS)
- AFLORAMENTO ESTUDADO C/ ANÁLISE PETROGRÁFICA, GEOQUÍMICA DE ELEMENTOS TRAÇOS (30 ELEMENTOS) E QUÍMICA DE ÓXIDOS (13 DETERMINAÇÕES)

NM NV 21° 33'

1966

A DECLINAÇÃO CRESCE 5' ANUALMENTE

MAPA BASE A PARTIR DA CARTA TOPOGRÁFICA, ESC. 1:100.000 EDITADA PELA SUDENE EM 1969

LOCALIZAÇÃO DA FOLHA

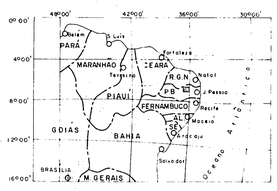


# PROJETO SCHEELITA DO SERIDÓ

Escala 1:100.000

1 0 1 2 3 4 5km

1980

ARTICULAÇÃO DA FOLHA

| | | | |
|---|---|---|---|
| SB 24-X-C-VI | SB 24-X-D-IV | SB 24-X-D-V | SB 24-X-D-VI |
| SB 24-Z-A-III | SB 24-Z-B-I | SB 24-Z-B-II | SB 24-Z-B-III |
| SB 24-Z-A-VI | SB 24-Z-B-IV | SB 24-Z-B-V | SB 24-Z-B-VI |
| SB 24-Z-C-III | SB 24-Z-D-I | SB 24-Z-D-II | SB 24-Z-D-III |

CPRM

SUPERINTENDÊNCIA REGIONAL RECIFE

1980

MAPA DE PONTOS DE AFLORAMENTOS


GEÓLOGOS RESPONSÁVEIS:

CRISTIANO DE ANDRADE AMARAL

ANTONIO JOSÉ BARBOSA

JOSÉ ALBERTO RIBEIRO

SUPERVISÃO TÉCNICA:

GEÓLOGOS

ENJOLRAS DE A. MEDEIROS LIMA

ANTONIO JOSÉ BARBOSA


Tadeu Paraíba

SB 24 ZB VI

1:100.000

# MINISTÉRIO DAS MINAS E ENERGIA

## DEPARTAMENTO NACIONAL DA PRODUÇÃO MINERAL

PIANCÓ
SB. 24 - Z - B - III

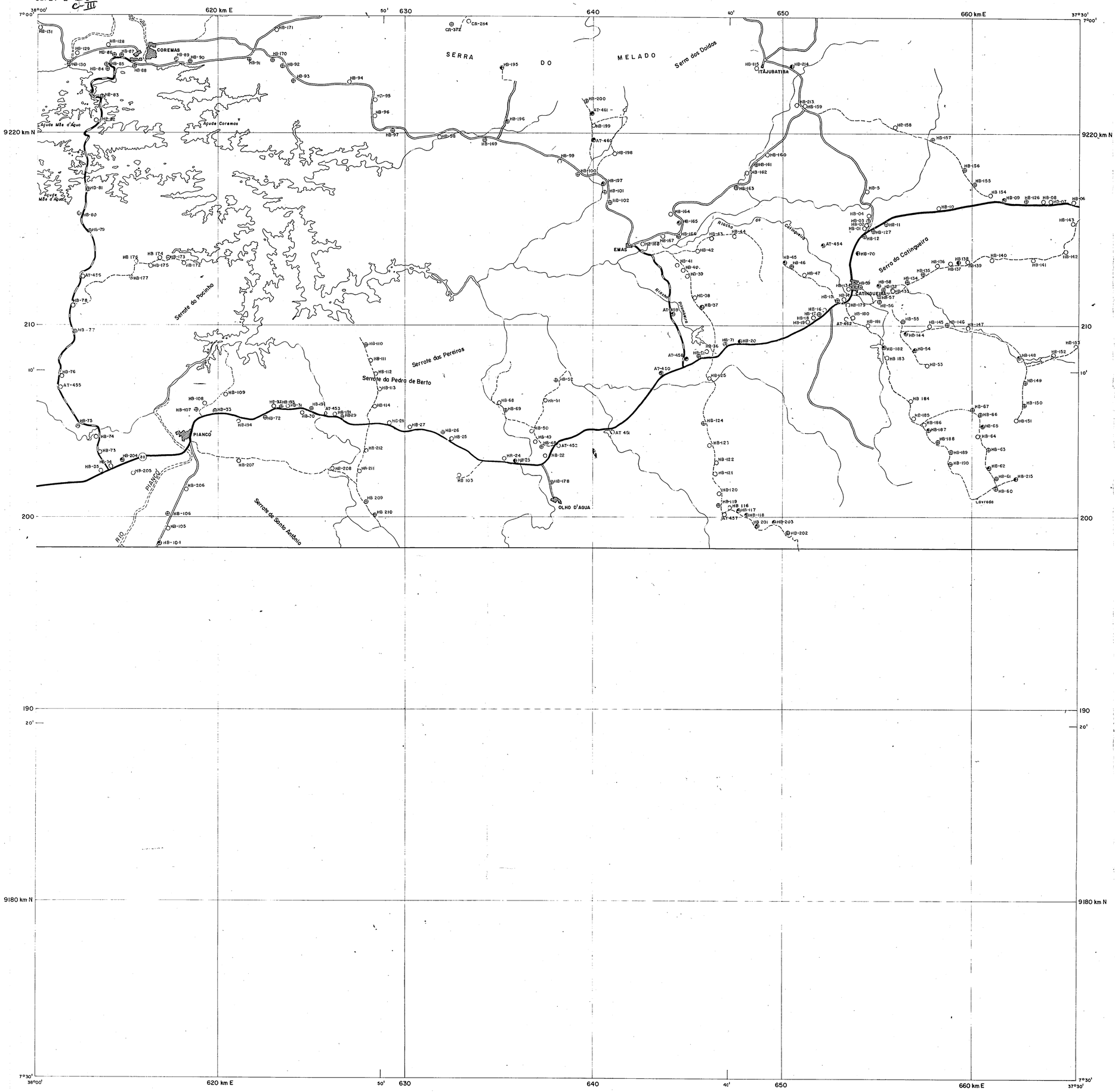


## LEGENDA

- ESTRADA PRINCIPAL ASFALTADA
- ESTRADA PRINCIPAL PIÇARRADA
- ESTRADA CARROÇÁVEL
- CAMINHO
- CIDADE
- FAZENDA, SÍTIO
- RIO, RIACHO
- AÇUDE
- AFLORAMENTO ESTUDADO
- AFLORAMENTO AMOSTRADO
- AFLORAMENTO ESTUDADO C/ ANÁLISE PETROGRÁFICA
- AFLORAMENTO ESTUDADO C/ ANÁLISE PETROGRÁFICA E GEOQUÍMICA DE ELEMENTOS TRAÇOS (30 ELEMENTOS)
- AFLORAMENTO ESTUDADO C/ ANÁLISE PETROGRÁFICA, GEOQUÍMICA DE ELEMENTOS TRAÇOS (30 ELEMENTOS) E QUÍMICA DE ÓXIDOS (13 DETERMINAÇÕES)

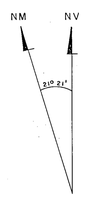


1966
A DECLINAÇÃO CRESCE 5' ANUALMENTE

MAPA BASE A PARTIR DA CARTA TOPOGRÁFICA, ESC. 1:100.000, EDITADA PELA SUDENE EM 1969

LOCALIZAÇÃO DA FOLHA

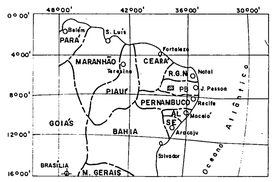


# PROJETO SCHEELITA DO SERIDÓ

Escala 1:100.000

1980

ARTICULAÇÃO DA FOLHA

| | | | |
|---|---|---|---|
| SB. 24 - X-C-VI | SB. 24 - X-D-IV | SB. 24 - X-D-V | SB. 24 - X-D-VI |
| SB. 24 - Z-A-III | SB. 24 - Z-B-I | SB. 24 - Z-B-II | SB. 24 - Z-B-III |
| SB. 24 - Z-A-VI | SB. 24 - Z-B-IV | SB. 24 - Z-B-V | SB. 24 - Z-B-VI |
| SB. 24 - Z-C-III | SB. 24 - Z-D-I | SB. 24 - Z-D-II | SB. 24 - Z-D-III |

CPRM
SUPERINTENDÊNCIA REGIONAL
RECIFE

1980

MAPA DE PONTOS DE AFLORAMENTOS


GEÓLOGOS RESPONSÁVEIS:

HOMERO COELHO BENEVIDES
ÂNGELO TRÉVIA VIEIRA
CARLOS ROBERTO DA S. JAEGER
ADEILSON ALVES WANDERLEY

SUPERVISÃO TÉCNICA:

GEÓLOGOS
ENJOLRAS DE A. MEDEIROS LIMA
ANTONIO JOSÉ BARBOSA


SB 24 Z-B III
1:100.000

# MINISTÉRIO DAS MINAS E ENERGIA

## DEPARTAMENTO NACIONAL DA PRODUÇÃO MINERAL

PATOS

SB. 24 - Z - D - I

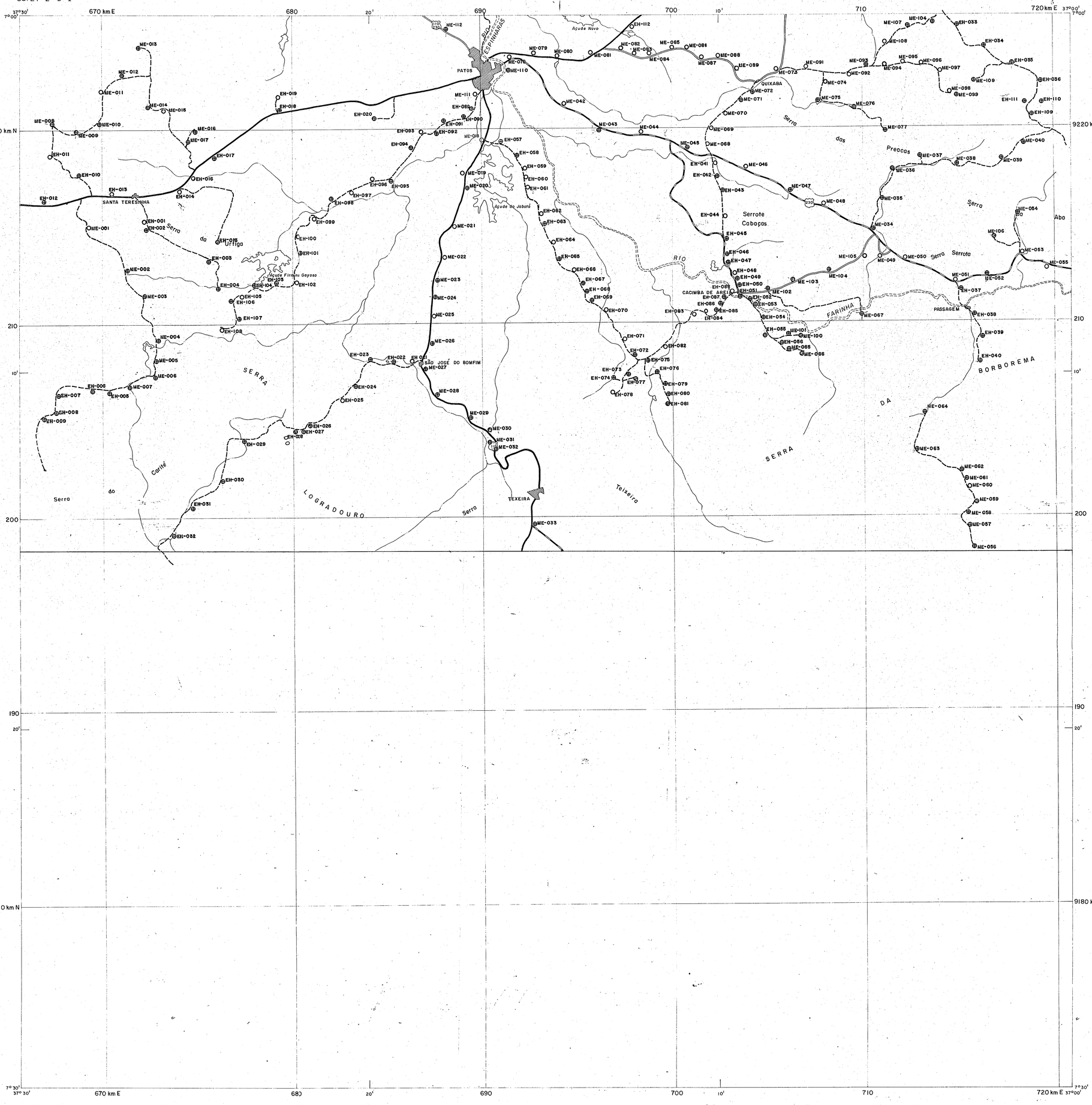


## LEGENDA

- ESTRADA PRINCIPAL ASFALTADA
- ESTRADA PRINCIPAL PIÇARRADA
- ESTRADA CARROCÁVEL
- CAMINHO
- CIDADE
- FAZENDA, SÍTIO
- RIO, RIACHO
- AÇUDE
- AFLORAMENTO ESTUDADO
- AFLORAMENTO AMOSTRADO
- AFLORAMENTO ESTUDADO C/ ANÁLISE PETROGRÁFICA
- AFLORAMENTO ESTUDADO C/ ANÁLISE PETROGRÁFICA E GEOQUÍMICA DE ELEMENTOS TRAÇOS (30 ELEMENTOS)
- AFLORAMENTO ESTUDADO C/ ANÁLISE PETROGRÁFICA, GEOQUÍMICA DE ELEMENTOS TRAÇOS (30 ELEMENTOS) E QUÍMICA DE ÓXIDOS (13 DETERMINAÇÕES)

NM NV

1966

A DECLINAÇÃO CRESCE 5' ANUALMENTE

SB24 Z D I

1:100.000

MAPA BASE A PARTIR DA CARTA TOPOGRÁFICA, ESC. 1:100.000, EDITADA PELA SUDENE EM 1969

LOCALIZAÇÃO DA FOLHA

# PROJETO SCHEELITA DO SERIDÓ

Escala 1:100.000

1 0 1 2 3 4 5 km

1980

ARTICULAÇÃO DA FOLHA

| | | | |
|---|---|---|---|
| SB. 24 - X - C - VI | SB. 24 - X - D - IV | SB. 24 - X - D - V | SB. 24 - X - D - VI |
| SB. 24 - Z - A - III | SB. 24 - Z - B - I | SB. 24 - Z - B - II | SB. 24 - Z - B - III |
| SB. 24 - Z - A - VI | SB. 24 - Z - B - IV | SB. 24 - Z - B - V | SB. 24 - Z - B - VI |
| SB. 24 - Z - C - III | SB. 24 - Z - D - I | SB. 24 - Z - D - II | SB. 24 - Z D III |

CPRM

SUPERINTENDÊNCIA REGIONAL RECIFE

1980

MAPA DE PONTOS DE AFLORAMENTOS


GEÓLOGOS RESPONSÁVEIS:

EGMAR HERMANN DE O. E SILVA
ANTONIO JOSÉ BARBOSA
MÁRIO EUGÊNIO DE U. CALHEIROS

SUPERVISÃO TÉCNICA:

GEÓLOGOS
ENJOLRAS DE A. MEDEIROS LIMA
ANTONIO JOSÉ BARBOSA


14

# MINISTÉRIO DAS MINAS E ENERGIA
## DEPARTAMENTO NACIONAL DA PRODUÇÃO MINERAL

JUAZEIRINHO
SB.24-Z-D-II

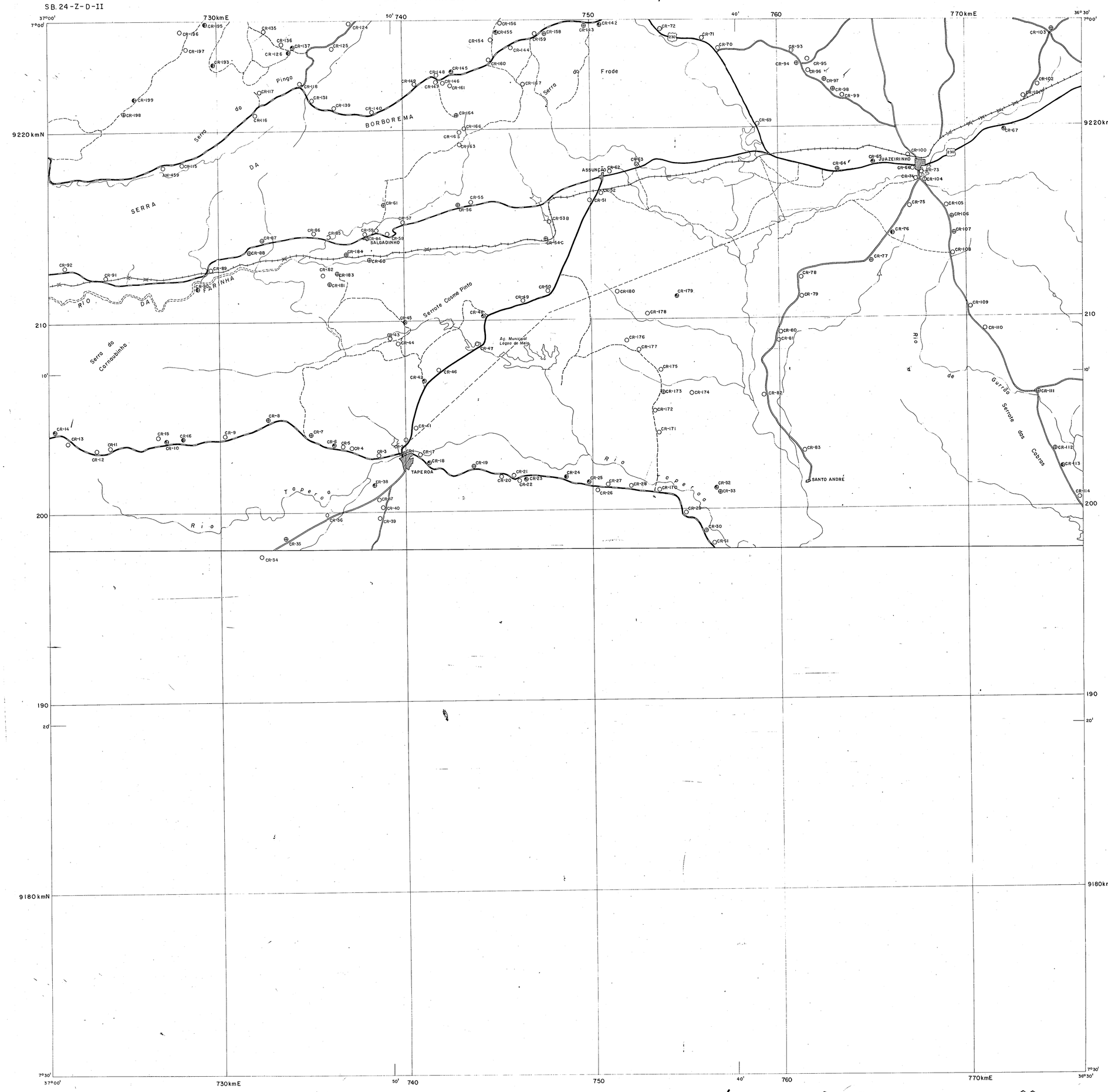


## LEGENDA

- ESTRADA PRINCIPAL ASFALTADA
- ESTRADA PRINCIPAL PIÇARRADA
- ESTRADA CARROÇÁVEL
- CAMINHO
- CIDADE
- RIO, RIACHO
- AÇUDE
- AFLORAMENTO ESTUDADO
- AFLORAMENTO AMOSTRADO
- AFLORAMENTO ESTUDADO C/ ANÁLISE PETROGRÁFICA
- AFLORAMENTO ESTUDADO C/ ANÁLISE PETROGRÁFICA E GEOQUÍMICA DE ELEMENTOS TRAÇOS (30 ELEMENTOS)
- AFLORAMENTO ESTUDADO C/ ANÁLISE PETROGRÁFICA, GEOQUÍMICA DE ELEMENTOS TRAÇOS (30 ELEMENTOS) E QUÍMICA DE ÓXIDOS (13 DETERMINAÇÕES)

NM NV
21° 29'
1966
A DECLINAÇÃO CRESCE 5' ANUALMENTE

SB 24 ZD II
1:100.000

MAPA BASE A PARTIR DA CARTA TOPOGRÁFICA, ESC. 1:100.000, EDITADA PELA SUDENE EM 1969

LOCALIZAÇÃO DA FOLHA

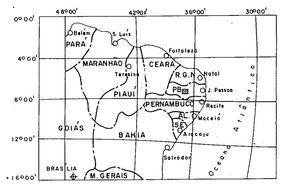


# PROJETO SCHEELITA DO SERIDÓ

Escala 1:100.000

1 0 1 2 3 4 5km

1980

ARTICULAÇÃO DA FOLHA

| | | | |
|---|---|---|---|
| SB.24-X-C-VI | SB.24-X-D-IV | SB.24-X-D-V | SB.24-X-D-VI |
| SB.24-Z-A-III | SB.24-Z-B-I | SB.24-Z-B-II | SB.24-Z-B-III |
| SB.24-Z-A-VI | SB.24-Z-B-IV | SB.24-Z-B-V | SB.24-Z-B-VI |
| SB.24-Z-C-III | SB.24-Z-D-I | SB.24-Z-D-II | SB.24-Z-D-III |

CPRM
SUPERINTENDÊNCIA REGIONAL RECIFE

1980

MAPA DE PONTOS DE AFLORAMENTOS


GEÓLOGOS RESPONSÁVEIS:
ANTONIO IVO DE MENEZES MEDINA
CARLOS ROBERTO DE SOUZA JAEGER

SUPERVISÃO TÉCNICA:
GEÓLOGOS
ENJOLRAS DE A. MEDEIROS LIMA
ANTONIO JOSÉ BARBOSA

# MINISTÉRIO DAS MINAS E ENERGIA

## DEPARTAMENTO NACIONAL DA PRODUÇÃO MINERAL

SOLEDADE

SB.24-Z-D-III

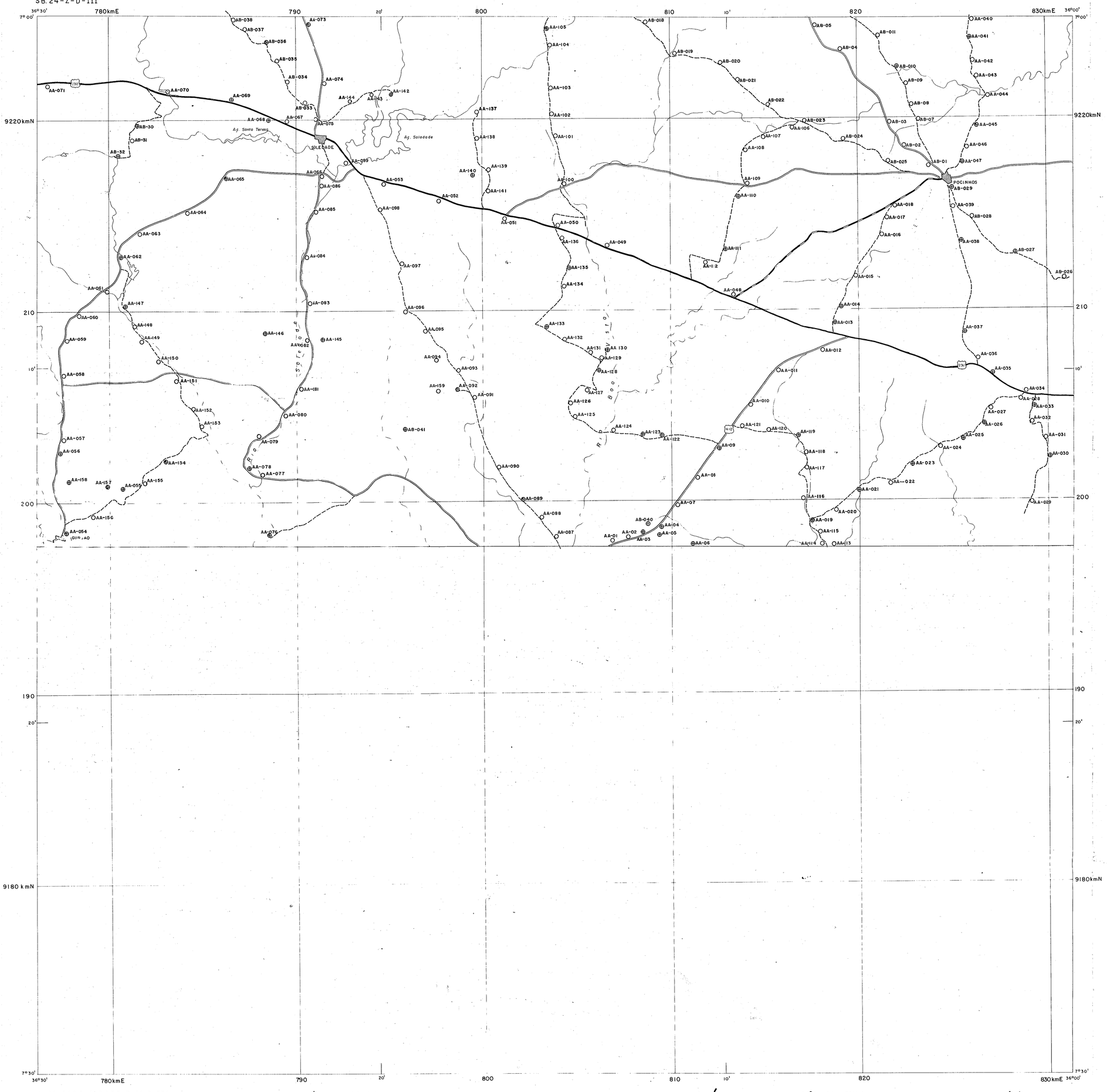


## LEGENDA

- ESTRADA PRINCIPAL ASFALTADA
- ESTRADA PRINCIPAL PIÇARRADA
- ESTRADA CARROÇÁVEL
- CAMINHO
- CIDADE
- FAZENDA, SÍTIO
- RIO, RIACHO
- AÇUDE
- AFLORAMENTO ESTUDADO
- AFLORAMENTO AMOSTRADO
- AFLORAMENTO ESTUDADO C/ ANÁLISE PETROGRÁFICA
- AFLORAMENTO ESTUDADO C/ ANÁLISE PETROGRÁFICA E GEOQUÍMICA DE ELEMENTOS TRAÇOS (30 ELEMENTOS)

NM NV

21° 34'

1966

A DECLINAÇÃO CRESCE 5' ANUALMENTE

MAPA BASE A PARTIR DA CARTA TOPOGRÁFICA, ESC. 1.100.000, EDITADA PELA SUDENE EM 1969

LOCALIZAÇÃO DA FOLHA

# PROJETO SCHEELITA DO SERIDÓ

Escala 1.100 000

1 0 1 2 3 4 5km

1980

Toda PB

ARTICULAÇÃO DA FOLHA

| | | | |
|---|---|---|---|
| SB.24-X-C-VI | SB.24-X-D-IV | SB.24-X-D-V | SB.24-X-D-VI |
| SB.24-Z-A-III | SB.24-Z-B-I | SB.24-Z-B-II | SB.24-Z-B-III |
| SB.24-Z-A-VI | SB.24-Z-B-IV | SB.24-Z-B-V | SB.24-Z-B-VI |
| SB.24-Z-C-III | SB.24-Z-D-I | SB.24-Z-D-II | SB.24-Z-D-III |

CPRM

SUPERINTENDÊNCIA REGIONAL RECIFE

1980

MAPA DE PONTOS DE AFLORAMENTOS

GEÓLOGOS RESPONSÁVEIS:

CRISTIANO DE ANDRADE AMARAL

ANTONIO JOSÉ BARBOSA

SUPERVISÃO TÉCNICA:

GEÓLOGOS

ENJOLRAS DE A. MEDEIROS LIMA

ANTONIO JOSÉ BARBOSA

SB 24 Z D III

1:100.000

16