MINISTÉRIO DAS MINAS E ENERGIA
DEPARTAMENTO NACIONAL DA PRODUÇÃO MINERAL
CONVÊNIO DNPM — CPRM

PROJETO CARVÃO NO RIO GRANDE DO SUL

RELATÓRIO FINAL

VOLUME X

APÊNDICE

PERFIS DESCRITIVOS DE FUROS DE SONDA

José Alcides Fonseca Ferreira
Telmo Süffert
Amadeu Paiva Santos

COMPANHIA DE PESQUISA DE RECURSOS MINERAIS
SUPERINTENDÊNCIA REGIONAL DE PORTO ALEGRE
1978

I-96

CPRM

SUREMI
SEDOTE

ARQUIVO TECNICO
Relatório n.º 725-S
N.º de volumes: 16 V.: 10

OSTENSIVO

PHL 13961

PROJETO CARVÃO NO RIO GRANDE DO SUL

Chefia do Projeto:

Luiz Fernando Fontes de Albuquerque
João Aécio Correa Fabrício

Equipe Executora:

Aramis José Pereira Gomes
Ari Teixeira
Bráulio Robério Caye
Dario Valiati
Elias Vogt
José Luiz Flores Machado
José Alcides Fonseca Ferreira
Saulo T. Pires
Telmo Süffert

Coordenação:

Cladis Antonio Presotto — DIVPES/PA
Luís Edmundo Gitfoni — COREMI/PA

Supervisão:

Departamento de Pesquisa Mineral — DEPEM

CPRM

ÍNDICE DO VOLUME X

APÊNDICES: Perfis dos furos:

5CA-01-RS

5CA-02-RS

5CA-03-RS

5CA-04-RS

5CA-06-RS

5CA-07-RS

5CA-08-RS

5CA-09-RS

5CA-10-RS

5CA-11-RS

5CA-12-RS

5CA-13-RS

5CA-14-RS

MINISTÉRIO DAS MINAS E ENERGIA
DEPARTAMENTO NACIONAL DA PRODUÇÃO MINERAL
CONVÊNIO DNPM / CPRM

Carvão No Rio Grande Do Sul

PERFIL DESCRITIVO DE FURO DE SONDA

ESCALA VERTICAL 1 : 200

CONVENÇÕES

SOLO ARGILOSO. CARVÃO. FOLHELHO. SILTITO. ARENITO FINO. ARENITO MÉDIO. LAMITO.
ARENITO GROSSEIRO. CONGLOMERADO. DIAMICTITO. VARVITO. DIABÁSIO. GRANITO. CALCÁRIO.
LAMINAÇÃO CONVOLUTA. LAMINAÇÃO CRUZADA. LAMINAÇÃO PARALELA. LAMINAÇÃO LENTICULAR. LAMINAÇÃO ONDULADA. TUBO DE VERME.
MILONITO. MICÁCEO. C CARBONOSO. RESTOS VEGETAIS. 6 FÓSSEIS EM GERAL. CORTE E PREENCHIMENTO. ESCORREGAMENTO.
ESTRUTURA DE CARGA. FLASER. NÓDULOS E CONCREÇÕES. ESTILOLITO. CALHA DE ARGILA. BRECHA DE FALHA. LÂMINA DE CARVÃO.

MUNICÍPIO Sapucaia do Sul
LOCAL Sapucaia do Sul
Coordenadas UTM E = 488,000 N = 6.698,000
COTA da BOCA 64,45 m.
PROFUNDIDADE 359,20 m.
SONDA: Longyear 44 (caminhão)
INÍCIO: 20/08/76 TÉRMINO: 19/05/77

Dados Físicos	Camadas A	B	C	D
COTA da LAPA	, m	, m	, m	, m
CAMADA TOTAL	, m	, m	, m	, m
CARVÃO na CAMADA	, m	, m	, m	, m
RECUPERAÇÃO NA CAMADA	,	,	,	,

FURO 5 CA-01-RS

ANEXO
Map. 08 COREMI

Companhia de Pesquisa de Recursos Minerais – CPRM
Superintendência Regional de Porto Alegre

João Aécio Corrêa Fabrício – CHEFE DO PROJETO
Elias Vogt – DESCRIÇÃO
Jorge Heitor de Oliveira – DESENHO

Raios Gama — Potencial Espontâneo — Resistência

Dados do Equipamento

Marca Widco
Modelo 3200 Nº 38
Nº do Padrão 202 Valor 4500
Nº da Sonda 290
Comprimento 170 cm. Diâmetro 4,85 cm.
Fato K (Ar)
Tempo Morto U seg

	PERFIL GAMA	PERFIL SP-R
DATA	20/05/77	20/05/77
ORIGEM MEDIDA	Superfície	Superfície
PRIMEIRA LEITURA	356,50 m	357,00 m
ÚLTIMA LEITURA	1,20 m	53,00 m
METRAGEM PERFILADA	355,30 m	304,00 m
PROFUNDIDADE ALCANÇADA	356,50 m	357,00 m
PROF. DO REVESTIMENTO	52,20 m	52,20 m
DIÂMETRO DO REVESTIMENTO	HW m	HW m
DIÂMETRO DA COROA	NX-0-239,05/BX-PF.	NX-0-239,05/BX-PF.
NÍVEL DO FLUIDO	53,00 m	53,00 m
TEMPO DE OPERAÇÃO	3h00 min	3h00 min
OBSERVADOR		
OBSERVADOR CPRM		
OPERADOR	W.L.S. Rocha	W.L.S. Rocha

LAMA	CORRIDA Nº 1		CORRIDA Nº 2	
NATUREZA	Bentonita			
DENSIDADE				
VISCOSIDADE	35	°F	a	°F
RESISTIVIDADE		°F	a	°F
RESISTIV. NO FUNDO		°F	a	°F
PH	8,0			
TEMPO DE CIRCUL.				
TEMPO DO FUNDO				

Escalas de Sensibilidade	De	Até	T. C. ou % PE	Velocidade de Registro
0-100 Cps	356,50 m	1,20 m	1 seg	4 m/min
	m	m	seg	m/min
	m	m	seg	m/min
	m	m	seg	m/min
	m	m	seg	m/min

OBS.: Devido a problemas de prisão da sonda, não foi possível ser corrido o perfil de Resistência de 351,20 metros até 357,00 metros.

DESCRIÇÃO LITOLÓGICA

POTENCIAL ESPONTÂNEO 50 M.V. 0 — RESISTÊNCIA 100 Ω

Perfil Estrat.	Prof. (m)	Descrição
	0	Solo e rocha alterada.
Fm. BOTUCATU	26,60	Ar. md., bastante fri. e mt. homog. Em alguns níveis ocorre cimentação cbtica.
Fm. RIO DO RASTO	39,10	Ar. mt. fino a fino, verm., c. alguns níveis de lamito bordô, interc. Ocorrem esparsos leitos e pontuações de ar. fino cz. esvd. c. cimentação cbtica.
	47,50	Ar. md., bordô averm., pouco fri., c. cimentação cbtica. No conj. é maciço e bastante homog. Entre o topo e a porção md. ocorrem inúmeras lâm. bordô, interc.
	60,65	Ar. fino, verm., c. inúmeras lâm. irregulares de lamito bordô interc. próx. à base. No conj. é homog. Ocorrem alguns níveis de ar. fino cz. esvd. c. cimentação cbtica.
	63,05	Ar. md., bordô cl., pouco fri., maciço no conj. Ocorrem raros níveis de lamito bordô interc. Também ocorrem esparsos leitos de ar. md. cz. esvd. c. cmt. cbtico.
	86,35	Ar. mt. fino a fino e lamitos bordô, interc. Ocorrem níveis de ar. fino cz. esvd. c. cimentação cbtica.
	97,95	Ar. md., cz. esbr. a cz. esvd., c. cimentação cbtica. No conj. é maciço, bastante homog. e fri.
	106,20	Ar. fino a md., bordô averm., mt. homog. e maciço. Próx. ao topo ocorre uma camada de ar. fino vd. esbr.
	116,28	Ar. mt. finos a finos c. silte, bordô cl., verm. e vd. esbr., c. níveis de lamitos bordô interc., em alguns níveis ocorre laminação paralela e cruzada, evidenciada por dif. de tonalidade e de gran. Também ocorrem lâm. e pontuações esvd. Nos níveis em que o ar. é vd. esbr. aparece cimentação cbtica.
	140,05	Lamitos bordô e ar. finos, verm. interc. Na porção md. ocorre uma camada de ar. md. a gross. cz. esbr. a cz. esvd. c. cimentação cbtica.
	168,25	Ar. fino a md. vd. esbr. a cz. averm., c. cimentação cbtica.
	170,83	Lamitos bordô, c. lâm. e pontuações esvd. Entre a porção md. e a base ocorrem dois níveis de ar. mt. gross., esbr., qtzso., c. cimentação cbtica.
	184,70	Lamitos e fh. bordô e cz. esvd., tratando-se do contato transicional da Formação Rio do Rasto para a Formação Estrada Nova.
Fm. ESTRADA NOVA	199,50	St. e fh. cz. esc., e lamitos bordô esc., c. lâm. e leitos irregulares de calc. esbr., interc.
	205,90	St. e fh. cz. a cz. esc. c. inúmeros leitos de calc. esbr. interc. Maciço no conj.
	226,80	St. e fh. cz. esc., c. raros níveis cz. No conj. é maciço e bastante homog.
	244,50	St. cz. esc., levemente silicf., c. raros níveis cz. cl. próx. à base. No conj. é maciço e homog.
Fm. IRATI	256,55	St. cz. cl. intensamente silicf., totalmente transformado.
	263,00	Diabásio cz. de gran. fina c. pirita e carbonato nas frat.
	276,60	Marga cz. cl. intensamente silicf.
	279,75	St. e fh. cz. esc. a pr. c. lâm. e leitos de marga cz. cl., interc.
Fm. PALERMO	296,55	St. cz. esc., levemente silicf., bastante homog. Ocorrem raras Lâm. milimétricas de calc. nas frat.
	302,10	St. cz. c. areia fina e c. laminação paralela e lent. evidenciada por dif. de tonalidade e de gran. Ocorre rara biot. próx. à base. No conj. é bastante homog.
	324,90	St. cz. a cz. cl. c. mt. areia fina e c. laminação paralela, lent. e ondulada, evidenciada por dif. de tonalidade e de gran. Ocorre mt. biot. Na porção md. ocorrem dois níveis de ar. md. esbr. c. cimentação cbtica.
Fm. RIO BONITO	334,68	Ar. md. esbr. c. cmt. cbtico., c. lâm. e leitos de st. cz. esvd. interc.
	335,65	St. cz. c. mt. areia fina e c. laminação paralela e lent., evidenciada por dif. de tonalidade e de gran. Na base o st. é cz. esvd. e argso.
	340,65	Ar. mt. fino a fino, cz. esbr. c. inúmeras lâm. milimétricas de st. cz. esvd., interc.
	342,62	St. argso. cz., c. raras lâm. de ar. fino na porção md.
	343,55	Ar. mt. fino a fino, cz. esbr. c. lâm. e leitos de st. cz. esvd. interc. Alguma biot.
	350,40	Cgl. petromítico c. matriz stca. cz. e bordô e c. grânulos qtz-felds., esbr. imersos na matriz. No topo ocorrem 0,55 m de ar. conglomerático esbr.
Gr. CAMBAÍ	354,85	Granito esbr., mt. alterado c. estrutura isótropa e c. argilo-minerais cz. esvd.
	358,20	Granito róseo, c. estrutura isótropa, maciço.
	359,20	

RAIOS GAMA 0 – 50 – 100 cps

MINISTÉRIO DAS MINAS E ENERGIA
DEPARTAMENTO NACIONAL DA PRODUÇÃO MINERAL
CARVÃO NO RIO GRANDE DO SUL

Carvão No Rio Grande Do Sul
PERFIL DESCRITIVO DE FURO DE SONDA

CONVENÇÕES

FURO 5 CA-02-RS

FOLHA SOLEDADE

Companhia de Pesquisa de Recursos Minerais - CPRM
Superintendência Regional de Porto Alegre

Mina Guaíba — Projeto Fontes Novas — Distrito Carbonífero da Encosta da Serra do Herval

DESENHO: [illegible]

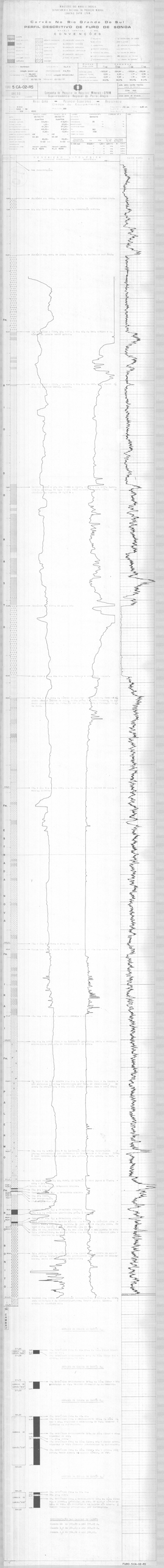

FURO: 5-CA-02-RS

MINISTÉRIO DAS MINAS E ENERGIA
DEPARTAMENTO NACIONAL DA PRODUÇÃO MINERAL
CONVÊNIO DNPM / CPRM

Carvão No Rio Grande Do Sul
PERFIL DESCRITIVO DE FURO DE SONDA

ESCALA VERTICAL 1 : 200

CONVENÇÕES

LAMITO · SOLO ARGILOSO · CARVÃO · FOLHELHO · SILTITO · ARENITO FINO · ARENITO MÉDIO · CALCÁRIO · ARENITO GROSSEIRO · CONGLOMERADO · DIAMICTITO · VARVITO · DIABÁSIO · GRANITO · GNAISSE · LAMINAÇÃO CONVOLUTA · LAMINAÇÃO CRUZADA · LAMINAÇÃO PARALELA · LAMINAÇÃO LENTICULAR · LAMINAÇÃO ONDULADA · TUBO DE VERME · MILONITO · MICÁCEO · CARBONOSO · RESTOS VEGETAIS · FÓSSEIS EM GERAL · CORTE E PREENCHIMENTO · ESCORREGAMENTO · ESTRUTURA DE CARGA · FLASER · NÓDULOS E CONCREÇÕES · ESTILOLITO · GALHA DE ARGILA · BRECHA DE FALHA · LÂMINA DE CARVÃO

MUNICÍPIO Triunfo
LOCAL Porto Batista
Coordenadas UTM E = 448,325 N = 6.696,535
COTA da BOCA 22,36 m
PROFUNDIDADE 393,05 m
SONDA: Longyear-44 (caminhão)
INÍCIO 10/11/76 TÉRMINO 19/12/76

Dados Físicos	Camadas A03	B03	C	D
COTA da LAPA	-333,09 m	-334,01 m	, m	, m
CAMADA TOTAL	0,25 m	0,44 m	, m	, m
CARVÃO na CAMADA	0,25 m	0,36 m	, m	, m
RECUPERAÇÃO NA CAMADA	94,0 %	100,0 %	,	,

FURO 5 CA-03-RS

ANEXO
Map. 08 COREMI

Companhia de Pesquisa de Recursos Minerais - CPRM
Superintendência Regional de Porto Alegre

João Aecio Corrêa Fabricio
CHEFE DO PROJETO
Braulio Roberio Caye
DESCRIÇÃO
Jorge Heitor de Oliveira
DESENHO

Raios Gama — Potencial Espontâneo — Resistência
Dados do Equipamento

Marca Widco
Modelo 3200 N° 38
N° do Padrão 202 Valor 4500
N° da Sonda 289
Comprimento 170 cm Diâmetro 4,85 cm
Fator K (Ar) –
Tempo Morto – U seg

	PERFIL GAMA	PERFIL SP-R
DATA	21/12/76	21/12/76
ORIGEM MEDIDA	Superfície	Superfície
PRIMEIRA LEITURA	390,50 m	391,00 m
ÚLTIMA LEITURA	1,20 m	4,00 m
METRAGEM PERFILADA	389,30 m	387,00 m
PROFUNDIDADE ALCANÇADA	390,50 m	391,00 m
PROF. DO REVESTIMENTO	– m	– m
DIÂMETRO DO REVESTIMENTO	– m	– m
DIÂMETRO DA COROA	NX-O-PF m	NX-O-PF m
NÍVEL DO FLUIDO	4,00 m	4,00 m
TEMPO DE OPERAÇÃO	3h00 min	3h00 min
OBSERVADOR	–	–
OBSERVADOR CPRM	–	–
OPERADOR	W.L.S. Rocha	W.L.S. Rocha

LAMA	CORRIDA N° 1	CORRIDA N° 2
NATUREZA	Bentonita	
DENSIDADE		
VISCOSIDADE	40 °F	° °F
RESISTIVIDADE	°F	° °F
RESISTIV. NO FUNDO	°F	° °F
PH	8,5	
TEMPO DE CIRCUL.	1h00	
TEMPO DO FUNDO		

Escalas de Sensibilidade	De	Até	T.C. ou % PE	Velocidade de Registro
0-100 Cps	390,90 m	1,20 m	1 seg	4 m/min
0-500 Cps	331,50 m	339,50 m	2 seg	1,5 m/min

OBS. Impossível obter melhor perfil SP.

PERFIL ESTRAT. | PERFIL LITOL. | DESCRIÇÃO LITOLÓGICA — POTENCIAL ESPONTÂNEO (200 M.V — 0) — RESISTÊNCIA (100 Ω) | RAIOS GAMA (0 — 50 — 100)

- Intervalo sem recuperação.

Fm. RIO DO RASTO

180,40 – Lamitos e calciarenitos verm. e bordô, interc. Estrutura predominantemente, maciça. Próx. ao topo ocorre um leito de calc. c. 8 cm de espessura.

211,70 – Calciarenitos c. alguns níveis de lamitos interc. Na porção md. ocorre uma brecha de falha. Próx. à base ocorre um leito de calc. Maciço no conj.

Fm. ESTRADA NOVA

222,45 – St. cz. c. tons bordô, c. veios sílico-cbtico. próx. ao topo. Em direção à base passa a st. cz., subordinadamente cz. esc. Próx. à base ocorrem dois leitos de calc. silicf. c. pirita nas frat. Estrutura predominantemente maciça.

262,25 – Fh. cz. esc. a pr. algo calcíferos, c. estrutura maciça.

Fm IRATI

272,80 – Marga cz. a cz. cl. c. lâm. e leitos de st. cz. esc. interc. Ocorrem lâm. finas, inúmeras e esparsas de calc. esbr. Próx. ao topo ocorre um leito de calc. esbr. c. 0,15 m de espessura c. veios de pirita. Na base cgl. intraformacional c. sx. angulosos a subarredondados de calc. imersos em matriz stca.

294,30 – Fh. cz. esc. a pr. algo calcif., finamente mic., c. estrutura maciça. Ocorrem raros e esparsos veios de pirita.

Fm. PALERMO

303,00 – Fh. cz. esc. a pr. c. lâm. lent. e irregulares de st. Maciço no conj.

306,73 – St. cz. cl. c. areia mt. fina. Na base passa a st. c. areia fina a md. c. abund. cmt. cbtico. Ocorre uma fina laminação subparalela, ondulada e subordinadamente lent., evidenciada por alterância de coloração e diferença de gran.

310,70 – St. cz. a cz. esvd. c. areia fina. Ocorre laminação paralela e subordinadamente cruzada evidenciada por alterância de coloração e diferença de granulometria. Próx. ao topo ocorrem leitos de ar. mt. gross. cz. cl. c. abund. cmt. cbtico. e c. alguns grânulos de composição qtz-felds.

323,40 – St. c. mt. areia, esvd. no topo. Em direção à base passa a st. c. argila cz. esvd. c. estrutura maciça. Ainda próx. ao topo e na porção md., ocorrem veios cbtico.

Fm. RIO BONITO

331,20 – Ar. fino cz. esvd. a cz. cl., c. cmt. cbtico., silicf. Ocorrem grãos esparsos de composição qtz-felds. Pirita dissem. na base.

335,23 – St. c. argila pardo averm. de aspecto mosqueado. Maciço no conj.
337,13 – Cgl. de coloração pardo averm. c. aspecto mosqueado e grãos subarredondados qtz-felds. imersos em matriz stco-argsa.
338,13 – Fh. pr. e st. c. argila cz. cremes c. aspecto mosqueado, interc. Em alguns níveis ocorrem grânulos esbr. de composição qtz-felds., ora concentrados e ora esparsos.
– St. pr. cbso., c. finas e esparsas lâm. de vtr. interc.
– St. cz. esc. a pr. Ocorrem impressões fósseis veg.
– Paracgl. petromítico c. grânulos e sx. rosa esbr., de composição qtz-felds., imersos em matriz stca. de cor cz. Ocorrem níveis de fh. pr. interc.; na base espelho de falha.
347,75 – No topo e na porção md. ocorre fh. cz. esc. a pr. Em direção à base passa a fh. cz. cl. Na base nódulos de pirita.
347,97 / 348,54 – Paracgl. petromítico imaturo, esbr. c. cmt. cbtico. c. felds. e qtz. Na base o cgl. é cz. esc. a pr. c. abund. matriz stca. cz. esc.
351,97 – St. pr. cbso. c. lâm. finas de vtr. interc.
353,16 – Paracgl. petromítico c. grânulos esbr. imersos em matriz stca. cz. esc. Na base desaparecem os grânulos e ocorrem impressões de veg. fósseis.
354,83 / 354,95 / 355,20 – Camada de cv. A_{03}, detalhada abaixo.
355,45 – Fh. cz. esc. c. argila cz. esc. a pr., totalmente frag.
355,93 – Camada de cv. B_{03}, detalhada abaixo.
356,37 – Fh. c. alguma argila cz. a cz. esc., c. espelho de falha. Próx. à base ocorre um nível de paracgl. petromítico.
356,73 – Cgl. cz. c. grânulos qtz-felds. c. matriz stca. Ocorrem níveis de fh. cz. esc. a pr. interc.
357,31 – Fh. c. argila cz. a cz. esc. Ocorrem níveis de st. c. areia, cz. cl. Entre a porção md. e a base ocorre uma camada de 0,28 m de espessura de paracgl. petromítico c. grânulos esbr. imersos numa matriz stca. cz. esc. Próx. a base níveis de paracgl. cz. cl. c. grânulos qtz-felds. c. cimentação cbtica.
366,80 – Ortocgl. petromítico rosa c. grãos felds. e qtz., imaturo, c. cimentação cbtica. Na porção md. ocorre uma camada de fh. c. argila cz. c. 0,25 m de espessura.
368,75 / 369,95 – Fh. c. argila cz. esc. a pr., frag.
370,15 – St. pr. cbso. Entre o topo e a porção md. ocorrem lâm. finas e esparsas de vtr.
371,65 – Paracgl. petromítico, cz. esvd. c. grânulos esparsos, imersos em matriz stca.
– Ortocgl. petromítico rosa, imaturo, c. cmt. cbtico.; c. qtz., felds. e biotita como acessório.
376,90 – Fh. c. argila cz. esc. e cz. esvd. totalmente frag. Ocorrem níveis de paracgl. cz. c. grânulos qtz-felds., imersos em matriz stca.
382,45 – Ortocgl. petromítico cz., c. grânulos qtz-felds. imersos em matriz stca. cz.
384,32 – Fh. stco. cz. esc. a pr. c. impressões fósseis veg., maciço.
385,42 – Ar. mt. fino, cz. cl. c. sx. angulosos de sílica. Maciço no conj.
386,42 – Ortocgl. petromítico rosa no topo, passando a cz. esc. c. matriz stca. em direção à base. Ocorrem sx. de sílica e qtz-felds.
387,95 – Rocha gnaissíca de cor rosa c. bandas lepidoblásticas, c. qtz. - felds., muscovita e argilo-minerais, orientados.

393,05

Gr. CAMBAÍ

DETALHE DA CAMADA DE CARVÃO A_{03}

355,20 CAMADA DE CARVÃO A 03 355,45
0,00 – 0,25 – Cv. detrítico fsc. c. lâm. finas e md., moderadas de vtr. Cv. endurecido.

DETALHE DA CAMADA DE CARVÃO B_{03}

355,93 CAMADA DE CARVÃO B 03 356,37
0,00 – 0,02 – Cv. detrítico fsc. c. lâm. finas, md. e esparsas de vtr.
0,02 – 0,10 – St. pr. cbso. c. raras lâm. finas de vtr. Ocorrem impressões fósseis veg. na base.
0,10 – 0,44 – Cv. detrítico medianamente brt. c. lâm. finas, md. e gross., moderadas e abund. de vtr. Pirita dissem. e carbonato nas fissuras. Espelho de falha próx. à base.

INTERPRETAÇÃO DAS CAMADAS DE CARVÃO

Camada SB de 347,75 m até 347,97 m.
Camada I_1F de 355,20 m até 356,37 m.

MINISTÉRIO DAS MINAS E ENERGIA
DEPARTAMENTO NACIONAL DA PRODUÇÃO MINERAL
CONVÊNIO DNPM / CPRM

Carvão No Rio Grande Do Sul

PERFIL DESCRITIVO DE FURO DE SONDA

ESCALA VERTICAL 1 : 200

CONVENÇÕES

SOLO ARGILOSO	ARENITO GROSSEIRO	LAMINAÇÃO CONVOLUTA	MILONITO	ESTRUTURA DE CARGA
CARVÃO	CONGLOMERADO	LAMINAÇÃO CRUZADA	MICÁCEO	FLASER
FOLHELHO	CALCÁRIO	LAMINAÇÃO PARALELA	C CARBONOSO	NÓDULOS E CONCREÇÕES
SILTITO	LAMITO	LAMINAÇÃO LENTICULAR	RESTOS VEGETAIS	ESTILOLITO
ARENITO FINO	DIABÁSIO	LAMINAÇÃO ONDULADA	6 FÓSSEIS EM GERAL	CALHA DE ARGILA
ARENITO MÉDIO	GRANITO	TUBO DE VERME	CORTE E PREENCHIMENTO	BRECHA DE FALHA
			ESCORREGAMENTO	LÂMINA DE CARVÃO

MUNICÍPIO Triunfo — COTA da BOCA 58,33 m

LOCAL Barreto — PROFUNDIDADE 447,75 m

Coordenadas UTM E = 434,900 N = 6694,765 — SONDA Long Year 44

INÍCIO 07/10/76 — TÉRMINO 14/12/76

Dados Físicos	Camadas A	B	C	D
COTA da LAPA	, m	, m	, m	, m
CAMADA TOTAL	, m	, m	, m	, m
CARVÃO na CAMADA	, m	, m	, m	, m
RECUPERAÇÃO NA CAMADA	,	,	,	,

FURO 5 CA-04-RS

ANEXO
Map. 08 COREMI

Companhia de Pesquisa de Recursos Minerais - CPRM
Superintendência Regional de Porto Alegre

João Aécio Correa Fabrício
CHEFE DO PROJETO

Norberto Lessa Dias
DESCRIÇÃO

Pedro Rodrigues
DESENHO

Raios Gama — Potencial Espontaneo — Resistencia

Dados do Equipamento

Marca
Modelo Nº
Nº do Padrão Valor
Nº da Sonda
Comprimento Diâmetro
Fator K (Ar)
Tempo Morto U seg

	PERFIL GAMA	PERFIL SP-R
DATA	15/12/76	15/12/76
ORIGEM MEDIDA	Superfície	Superfície
PRIMEIRA LEITURA	445,50 m	446,00 m
ÚLTIMA LEITURA	1,20 m	275,50 m
METRAGEM PERFILADA	444,30 m	170,50 m
PROFUNDIDADE ALCANÇADA	445,50 m	446,00 m
PROF. DO REVESTIMENTO	276,30 m	276,30 m
DIÂMETRO DO REVESTIMENTO	BX m	BX m
DIÂMETRO DA COROA	NX - BX	NX - BX
NÍVEL DO FLUIDO	280,00 m	280,00 m
TEMPO DE OPERAÇÃO	3 h 00 min	3 h 00 min
OBSERVADOR		
OBSERVADOR CPRM		
OPERADOR	W. L. S. Rocha	W. L. S. Rocha

LAMA	CORRIDA Nº 1	CORRIDA Nº 2
NATUREZA	Bentonita	
DENSIDADE		
VISCOSIDADE	38 °F	a °F
RESISTIVIDADE	°F	a °F
RESISTIV. NO FUNDO	°F	a °F
PH	8,0	
TEMPO DE CIRCUL.	1:00	
TEMPO DO FUNDO		

Escalas de Sensibilidade	De	Ate	T. C. ou % PE	Velocidade de Registro
0 – 100 cps	445,50 m	1,20 m	1 seg	4 m/min
	m	m	seg	m/min
	m	m	seg	m/min
	m	m	seg	m/min
	m	m	seg	m/min

OBS.

PERFIL ESTRAT. — PERFIL LITOL. — DESCRIÇÃO LITOLÓGICA (POTENCIAL ESPONTÂNEO 50 mV — RESISTÊNCIA 50 Ω) — RAIOS GAMA

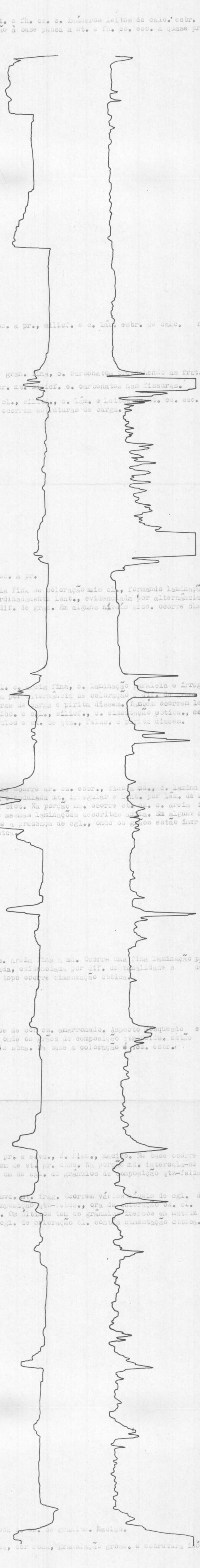

Solo e rocha alterada sem recuperação.

16,00 — Ar. finos, md. em alguns níveis, bordô, verm. e cz. esvd., c. leitos e camadas de lamitos bordô interc. Nos níveis em que o ar. é md. ocorre cimentação cotica.

Fm. RIO DO RASTO

92,00 — No topo e na base ocorrem lamitos bordô e maciços. Na porção md. ocorre ar. fino a md., verm. a cz. cl. c. cimentação cbtica.

113,90 — Ar. fino, verm. a cz. esvd., c. cimentação cotica. e lamitos bordô interc.

134,60 — Ar. md., verm. esc., c. cimentação cbtica. No topo ocorre uma camada c. 1,00 m de espessura de lamito bordô.

142,20 — Ar. finos, verm. e cz. esvd. e lamitos bordô interc. No topo e na porção md. predominam os ar., enquanto que na base predominam os lamitos. Em alguns níveis ocorre cimentação cotica.

182,00 — Ar. fino e subordinadamente md., verm. cl. a cz. esvd. e cz. cl., silicf. na base. Nos níveis em que o ar. é md. ocorre cimentação cbtica. Ocorrem lâm. e leitos de lamitos bordô interc.

200 — Lamitos bordô no topo, passando a ar. finos com silte e argila em direção à base.

210,00 — Ar. fino a md., cz. esvd., c. cimentação cbtica. na porção md. Ocorrem raras lâm. e um leito de lamito bordô interc.

216,45 — No topo ocorrem ar. finos cz. averm. c. silte e argila e lamitos bordô interc. Na porção md. e na base ocorrem lamitos bordô e esvd., c. raros níveis de ar. finos, cz. cl., c. cimentação cbtica. interc.

259,00 — Lamitos e fh. bordô e verm. esc. Ocorrem níveis de ar. fino cz. averm., c. cimentação cbtica. Entre o topo e a porção md. ocorrem inúmeras lâm. irregulares de calc. cz. cl. Trata-se da zona de transição da Formação Rio do Rasto para Estrada Nova.

Fm. ESTRADA NOVA

271,80 — No topo ocorre st. e fh. cz. c. inúmeros leitos de calc. esbr., interc. Em direção à base passa a st. e fh. cz. esc. a quase pr., maciços no conj.

306,70 — St. e fh. cz. esc. a pr., silicf. e c. lâm. esbr. de calc. na base.

Fm. IRATI

312,20 — Diabásio cz., de gran. fina, c. carbonatos [illegible] as frat.

313,60 — St. cz. esc. a pr. mt. silicf. c. carbonatos nas fissuras.

315,50 — Marga cz. a cz. cl., silicf., c. lâm. e leitos [illegible] st. cz. esc., interc. Na base ocorrem estruturas de carga.

335,40 — St. e fh. cz. esc. a pr.

Fm. PALERMO

337,00 — St. cz., c. areia fina de coloração mais cl., formando laminação paralela a subordinadamente lent., evidenciada por alternância de coloração e dif. de gran. Em alguns níveis arsc. ocorre cimentação cotica.

348,10 — St. cz. a cz. cl. c. areia fina, c. laminação paralela e irregular, evidenciada por alternância de coloração e dif. de gran. Ocorrem estruturas de carga e pirita dissem. Também ocorrem leitos de ar. cglítico. e cgl., silicf., c. cimentação cbtica., compostos por grânulos e [illegible] de qtz., felds. e pirita dissem.

358,80 — No topo e na base ocorre ar. cz. esbr., fino a md., c. laminação subparalela e ondulada mt. irregular e lent. por lâm. de st. cz. esc. [illegible] biot. Na porção md. ocorre st. cz. c. areia fina, formando as mesmas laminações descritas acima. Em alguns níveis verifica-se a presença de cgl., onde os grãos estão imersos em matriz stca.

379,30 — St. cz. esvd. c. areia fina a md. Ocorre uma fina laminação paralela e ondulada, evidenciada por dif. de tonalidade e de gran. Próx. ao topo ocorre cimentação cbtica.

Fm. RIO BONITO

387,40 — Cgl. de grânulos de cor cz. amarronado. Aspecto [illegible] em alguns níveis, onde os grãos de composição qtz-felds. estão imersos em matriz stca. Na base a coloração é cz. esbr.

401,69 — St. cz. esc. a pr. e esvd., c. fiss., maciço. Na base ocorre um leito de 5 cm de st. pr. cbso. Na porção md. intercala-se um leito de 35 cm de cgl. de grânulos de composição qtz-felds.

406,20 — St. marron e esvd. mt. frag. Ocorrem vários níveis de cgl. de grânulos de composição qtz-felds., ora de coloração cz. cl. ora amarronada. Os últimos tem os grânulos imersos em matriz stco-argsa. O cgl. de coloração cl. contém cimentação cotica.

444,50 — Cgl. de cor rosa c. sx. de granito. Maciço.

446,50 — Rocha granítica, cor rosa, granulação gross. e estrutura isótropa.

447,75

Gr. CAMBAÍ

MINISTÉRIO DAS MINAS E ENERGIA
DEPARTAMENTO NACIONAL DA PRODUÇÃO MINERAL
CONVÊNIO DNPM/CPRM

Carvão No Rio Grande Do Sul

PERFIL DESCRITIVO DE FURO DE SONDA

ESCALA VERTICAL 1:200

CONVENÇÕES

SOLO ARGILOSO. CARVÃO. FOLHELHO. SILTITO. ARENITO FINO. ARENITO MÉDIO.
ARENITO GROSSEIRO. CONGLOMERADO. DIAMICTITO. LAMITO. DIABÁSIO. GRANITO.
LAMINAÇÃO CONVOLUTA. LAMINAÇÃO CRUZADA. LAMINAÇÃO PARALELA. LAMINAÇÃO LENTICULAR. LAMINAÇÃO ONDULADA. TUBO DE VERME.
MILONITO. MICÁCEO. CARBONOSO. RESTOS VEGETAIS. FÓSSEIS EM GERAL. CORTE E PREENCHIMENTO. ESCORREGAMENTO.
ESTRUTURA DE CARGA. FLASER. NÓDULOS E CONCREÇÕES. ESTILOLITO. CALHA DE ARGILA. BRECHA DE FALHA. LÂMINA DE CARVÃO.

MUNICÍPIO Butiá — COTA da BOCA 39,55 m
LOCAL Minas do Leão — PROFUNDIDADE 397,90 m
Coordenadas UTM E = 391,000 N = 6684,000 — SONDA: Long Year-44
INÍCIO: 04/09/75 TÉRMINO: 14/01/76

Dados Físicos	Camadas A06	B06	C06	D06
COTA da LAPA	-299,48 m	-303,69 m	-308,59 m	-310,13 m
CAMADA TOTAL	0,69 m	2,44 m	0,43 m	0,31 m
CARVÃO na CAMADA	0,43 m	1,34 m	0,43 m	0,31 m
RECUPERAÇÃO NA CAMADA	100 %	100 %	100 %	100 %

FURO 5 CA-06-RS

ANEXO Map. 08 COREMI

Companhia de Pesquisa de Recursos Minerais - CPRM
Superintendência Regional de Porto Alegre

Luiz Fernando Fontes de Albuquerque — CHEFE DO PROJETO
Braulio Robério Caye — DESCRIÇÃO
Pedro Rodrigues — DESENHO

Raios Gama — Potencial Espontâneo — Resistência

Dados do Equipamento

Marca Widco
Modelo 3200 Nº 38
Nº do Padrão 202 Valor 4500
Nº da Sonda 294
Comprimento 170 cm Diâmetro 4,85 cm
Fator K (Ar)
Tempo Morto U seg

	PERFIL GAMA	PERFIL SP-R
DATA	15/01/76	15/01/76
ORIGEM MEDIDA	Superfície	Superfície
PRIMEIRA LEITURA	396,50 m	397,00 m
ÚLTIMA LEITURA	1,20 m	336,00 m
METRAGEM PERFILADA	395,30 m	61,00 m
PROFUNDIDADE ALCANÇADA	396,50 m	397,00 m
PROF. DO REVESTIMENTO	NX - 147,30 m	NX - 147,30 m
DIÂMETRO DO REVESTIMENTO	BX - 289,85 m	BX - 289,85 m
DIÂMETRO DA COROA	NX-0-103,75/BX-PF	NX-0-103,75/BX-PF
NÍVEL DO FLUIDO	m	m
TEMPO DE OPERAÇÃO	4 h 00 min	4 h 00 min
OBSERVADOR CPRM	Roberto Matte	Roberto Matte
OBSERVADOR CPRM	J. G. Wetzel	J. G. Wetzel
OPERADOR	W. L. S. Rocha	W. L. S. Rocha

LAMA	CORRIDA Nº 1		CORRIDA Nº 2	
NATUREZA	Bentonita			
DENSIDADE				
VISCOSIDADE		°F	a	°F
RESISTIVIDADE		°F	a	°F
RESISTIV. NO FUNDO		°F	a	°F
PH				
TEMPO DE CIRCUL.				
TEMPO DO FUNDO				

Escalas de Sensibilidade	De	Até	T.C. ou % PE	Velocidade de Registro
0-100 cps	396,50 m	1,20 m	1 seg	5 m/min
0-500 cps	396,50 m	392,00 m	2 seg	1,5 m/min
0-500 cps	47,00 m	40,00 m	2 seg	1,5 m/min
	m	m	seg	m/min
	m	m	seg	m/min

OBS.: Secção repetida de 397,00 m até - 285,00 m.

PERFIL ESTRAT. | PERFIL LITOL. | DESCRIÇÃO LITOLÓGICA — POTENCIAL ESPONTÂNEO 70 M.V. 0 — RESISTÊNCIA 100Ω | RAIOS GAMA 0 50 100 cps

Solo e rocha alterada, sem recuperação.

12,00 — Ar. de cor róseo averm. até cz. cl., c. esparso cmt. cbtico., melhor observado nas porções mais cl. Abund. matriz argsa. no terço inf. Gran. varia de fina a md. Estrutura predominantemente maciça.

39,00 — Ar. de cor cz. a cz. cl. c. porções cz. a róseo, c. abund. cmt. cbtico. e matriz stca. Gran. varia de md. a gross. Estrutura predominantemente maciça.

Fm. RIO DO RASTO

47,10 — Lamito e ar. de cor róseo averm., bordô até cz. cl. Cmt. cbtico. nas porções mais arsas. O ar. apresenta gran. fina a md. Estratificação plano-paralela, evidenciada pela alternância de coloração. Na porção md. e na base a rocha apresenta-se frag. No conj. predomina a estrutura maciça.

93,20 — Lamitos e ar. de cores cz. cl., verm. e bordô. O ar. encontra-se no topo e na porção md. c. cmt. cbtico. e gran. md. de estrutura maciça. O lamito predomina e apresenta-se c. estrutura maciça.

137,20 — St. cz. e cz. cl. c. matriz argsa. e finamente mic. Alguns trechos do intervalo mostram lâm. arsa. cbtica. de mesma coloração que o st. Também ocorrem alguns leitos de fh. maciços, interc.

Fm. ESTRADA NOVA

160,60 — St. cz. cl. e bordô, finamente mic. c. mt. areia, cbtico. Laminação paralela, evidenciada pela alternância de coloração, inúmeras fraturas preenchidas por carbonatos.

183,67 — St. cz. c. matriz argsa. que inclui lâm. onduladas, lent. e descontínuas de ar. mt. fino, c. cmt. calcítico. Frat. c. pirita e carbonatos de cálcio, observan-se ainda concreções sílico-cbtica.

200,17 — St. cz., finamente mic., c. frat. preenchidas por carbonatos. Mostra espelho de falha e é maciço.

244,20 — Fh. stco., cz.esc., cbtico., c. abund. frat. preenchidas por carbonato e pirita. Observam-se ainda concreções pirsa. e espelho de falha. Estrutura maciça.

Fm. IRATI

249,30 — St. cz. a cz. esc. c. alguma fiss. e finamente mic. Inúmeras frat. preenchidas por carbonato de cálcio. Laminação subparalela mt. irregular e descontínua, evidenciada pela alternância de coloração. Nódulos de pirita e espelho de falha. Estrutura predominantemente maciça.

266,15 — St. cz. cl., maciço, endurecido pelo diabásio que lhe é sotoposto.

267,00 — Diabásio cz. esvd., esc., de gran. md. Estrutura maciça.

278,30 — St. cz. cl., maciço, endurecido pela presença do diabásio que lhe é sobreposto. Intensa frag. próx. à base.

280,33 — St. cz. e ar. cz. cl. de gran. fina, interc, frag. e maciços. Na porção md. a rocha se encontra totalmente frag.

Fm. PALERMO

290,00 — St. cz., finamente mic. c. fina laminação paralela, ondulada e lent. evidenciada por ar. de gran. mt. fina.

295,00 — St. e ar. cz. cl. até cz. esvd., mt. finos, mostrando uma laminação paralela incipiente e irregular, evidenciada por dif. de gran. Cmt. cbtico. nas partes arsa. Subordinadamente ocorre laminação lent.

320,50 — St. cz., c. abund. lâm. de ar. fino a mt. fino, Laminação subparalela, lent. em estrutura "flaser" pouco desenvolvida, c. alguma biot. Cmt. cbtico. nas lâm. areníticas mais cl.

331,20 — St. cz. a cz. esvd. c. fiss. e inúmeros espelhos de falha. A rocha no conj. apresenta-se bastante frag. Ocorrem frat. c. pirita.

Fm. RIO BONITO

338,34 — Camada de carvão A_{06}, detalhada abaixo.
339,03 — Fh. stco. cz. esc., mt. pouco cbso. Alguns espelhos de falha, maciço.
339,70 / 339,84 — Leito de cv. de 0,14 m, brt. c. grande nód. de pirita, interc.
340 — St. cbso., c. fiss., cz., maciço.
340,80 — Camada de carvão B_{06}, detalhada abaixo.
343,24 — St. cz. c. alguns espelhos de falha, frag. na porção md., maciço.
347,71 — Camada de carvão C_{06}, detalhada abaixo.
348,14 — Fh. pr., mt. cbso., mt. frag.
349,37 — Camada de carvão D_{06}, detalhada abaixo.
349,68 — St. cz. esvd., bordô, e um leito de 0,80 m, entre 362,27 - 363,07 m de ar. cz. esbr. de gran. md. a gross., cbrica., qtz-felds., maciço. O st. também se apresenta c. estrutura maciça.

372,20 — Ar. gross. de cor cz. esbr. a cz. esvd. c. grãos e níveis qtz-felds., imersos em matriz stco-argsa. Mt. imaturo.

375,71 — St. cz. esvd., bordô e um leito de ar. cz. esbr. de gran. md. a gross., cbtico., qtz-felds., maciço. O st. também se apresenta c. estrutura maciça.

Fm. ITARARÉ

384,95 — Ar. gross. de cor cz. esbr. c. grãos e granulos qtz-felds. imersos em matriz stco-argsa. Mt. imaturo.
386,10 — Ar. esbr. de gran. fina a mt. fina, c. finas lâm. irregulares de st. cz. Estrutura predominantemente maciça.
388,90 — Cgl. de grânulos de ar. cz. esbr., imerso em matriz stco-argsa. de cor cz. cl. A estratificação é plano paralela, mt. irregular e algo mascarada pela concentração de grânulos em certos níveis.
391,65 — Paracgl. de grânulos qtz-felds. imersos em matriz de st. cz. esc. a pr. Os grânulos parecem concordar com a estratificação paralela, algo irregular e descontínua. O aspecto assemelha-se a um diamictito. Nód. de pirita.
393,20 — Ar. cz. a cz. esbr., qtz-felds., de gran. md., maciço.
394,70 — Solo residual de granito c. porções de feldspatos róseo entre material ferruginoso esc.
396,20 — Rocha granítica de cor rósea, c. gran. md. a gross., qtz-felds. e c. ferromagnesianos. Pirita dissem. e em nód.
397,90

Gr. CAMBAÍ

DETALHE DA CAMADA DE CARVÃO A_{06}

CAMADA DE CARVÃO A 06 (338,34 – 339,03)

0,00 — Cv. fsc., c. mt. lâm. e leitos brt.
0,24 — Fh. algo cbso. c. espelho de falha.
0,43 — Cv. pr., brt, c. algumas lâm. fsc. c. micro-frat. vert. preenchidas por carbonato.
0,59 — St. cz. esc.
0,66 — Cv. brt.
0,69

DETALHE DA CAMADA DE CARVÃO B_{06}

CAMADA DE CARVÃO B 06 (340,80 – 343,24)

0,00 — Cv. fsc., passando a brt. na metade inf., onde aparecem frat. milimétricas vert. preenchidas por carbonatos.
0,36 — St. cz. esc. c. uma lâm. milimétrica de cv. fsc., interc.
0,96 — Cv. fsc., passando a brt. c. lâm. fsc. interc. no terço inf. e algumas frat. vert., preenchidas por carbonatos.
1,25 — St. cz.
1,45 — Cv. fsc., c. mt. lâm. brt. na base, c. frat. milimétricas vert. preenchidas por carbonatos.
1,92 — St. cz. c. espelho de falha, maciço.
2,22 — Cv. fsc. e brt. c. frat. vert. milimétricas, próx. à base, preenchidas por carbonatos.
2,44

DETALHE DA CAMADA DE CARVÃO C_{06}

CAMADA DE CARVÃO C 06 (347,71 – 348,14)

0,00 — Cv. brt. e fsc., interc.
0,43

DETALHE DA CAMADA DE CARVÃO D_{06}

CAMADA DE CARVÃO D 06 (349,37 – 349,68)

0,00 — Cv. fsc., c. algumas lâm. de st. cbso., interc.
0,31

INTERPRETAÇÃO DAS CAMADAS DE CARVÃO

Camada S_3 de 338,34 m até 338,84 m.
Camada I de 340,80 m até 343,24 m.
Camada I_3 de 347,71 m até 349,68 m.

Carvão No Rio Grande Do Sul

PERFIL DESCRITIVO DE FURO DE SONDA

ESCALA VERTICAL 1 : 200

CONVENÇÕES

SOLO ARGILOSO	ARENITO GROSSEIRO	LAMINAÇÃO CONVOLUTA	MILONITO	ESTRUTURA DE CARGA
CARVÃO	CONGLOMERADO	LAMINAÇÃO CRUZADA	MICÁCEO	FLASER
FOLHELHO	DIAMICTITO	LAMINAÇÃO PARALELA	C CARBONOSO	NÓDULOS E CONCREÇÕES
SILTITO	CALCÁRIO	LAMINAÇÃO LENTICULAR	RESTOS VEGETAIS	ESTILOLITO
ARENITO FINO	DIABÁSIO	LAMINAÇÃO ONDULADA	FÓSSEIS EM GERAL	CALHA DE ARGILA
ARENITO MÉDIO	GRANITO	TUBO DE VERME	CORTE E PREENCHIMENTO	BRECHA DE FALHA
			ESCORREGAMENTO	LÂMINA DE CARVÃO

MUNICÍPIO Rio Pardo — COTA da BOCA 28,37 m
LOCAL Fazenda Figueira — PROFUNDIDADE 366,70 m
Coordenadas UTM E = 378,000 N = 6677,000 — SONDA: BBS-10
INÍCIO: 21/07/75 TÉRMINO: 29/10/75

Dados Físicos	A_{07}	B_{07}	C_{07}	D
COTA da LAPA	-293,90 m	-297,16 m	-300,61 m	, m
CAMADA TOTAL	1,82 m	1,90 m	1,78 m	, m
CARVÃO na CAMADA	1,18 m	0,72 m	0,79 m	, m
RECUPERAÇÃO NA CAMADA	98,0 %	86,0 %	100 %	,

FURO 5 CA-07-RS

ANEXO — Map. 06 — COREMI

Companhia de Pesquisa de Recursos Minerais - CPRM
Superintendência Regional de Porto Alegre

Luiz Fernando Fontes de Albuquerque — CHEFE DO PROJETO
José Alcides Fonseca Ferreira — DESCRIÇÃO
Pedro Rodrigues — DESENHO

Raios Gama — Potencial Espontâneo — Resistência

Dados do Equipamento

Marca Widco
Modelo 3200 Nº 38
Nº do Padrão 202 Valor 4500
Nº da Sonda 294
Comprimento 170 cm Diâmetro 4,85 cm
Fator K (Ar)
Tempo Morto U seg

	PERFIL GAMA	PERFIL SP-R
DATA	31/10/75	31/10/75
ORIGEM MEDIDA	Superfície	Superfície
PRIMEIRA LEITURA	189,50 m	190,00 m
ÚLTIMA LEITURA	1,20 m	65,00 m
METRAGEM PERFILADA	188,30 m	125,00 m
PROFUNDIDADE ALCANÇADA	189,50 m	190,00 m
PROF. DO REVESTIMENTO	70,00 m	70,00 m
DIÂMETRO DO REVESTIMENTO	NX m	NX m
DIÂMETRO DA COROA	NX / BX-PF	NX / BX-PF
NÍVEL DO FLUIDO	0,00 m	0,00 m
TEMPO DE OPERAÇÃO	2h 00 min	2 h 00 min
OBSERVADOR		
OBSERVADOR CPRM		
OPERADOR	W. L. S. Rocha	W. L. S. Rocha

LAMA	CORRIDA Nº 1	CORRIDA Nº 2
NATUREZA		
DENSIDADE		
VISCOSIDADE	°F	a °F
RESISTIVIDADE	°F	a °F
RESISTIV. NO FUNDO	°F	a °F
PH		
TEMPO DE CIRCUL.		
TEMPO DO FUNDO		

Escalas de Sensibilidade	De	Até	T. C. ou % PE	Velocidade de Registro
0-100 cps	189,50 m	1,20 m	1 seg	5 m/min
	m	m	seg	m/min
	m	m	seg	m/min
	m	m	seg	m/min
	m	m	seg	m/min

OBS.: Secção repetida de 190,00 m até 180,00 m. Impossível obter melhor Perfil Elétrico, furo jorrando água salgada.
Devido a problemas no furo, não foi possível ser perfilado o seu total em metros ou seja, - 366,70 m.

PERFIL ESTRAT — PERFIL LITOL — DESCRIÇÃO LITOLÓGICA — POTENCIAL ESPONTÂNEO 70 M.V. 0 — RESISTÊNCIA 0 50 Ω — RAIOS GAMA 0 50

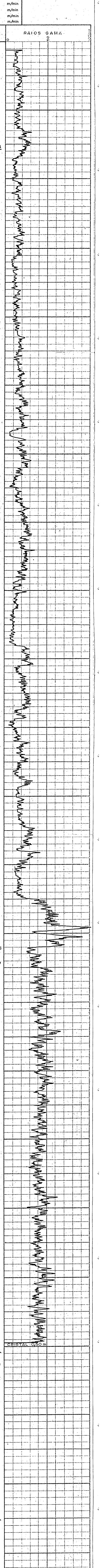

Solo e rocha mt. alterada, sem recuperação.

15,50 — Ar. verm., rosa, bordô, creme, mt. finos, finos e md., c. camadas interc. de st. de mesma coloração. Abund. cmt. cbtico em mt. camadas e leitos ao longo do intervalo. Maciço no conj.

132,30 — St. cz. e cz. cl., c. mt. camadas de cores bordô e rosa. Fh. de mesma coloração aparecem interc. Alguns trechos possuem alguma areia mt. fina e há laminação pouco evidente na maior parte do intervalo, c. lâm. areníticas esparsas de tonalidade mais cl., cmt. cbtico. em grande número de leitos e camadas. Algumas frat., c. preenchimento por sílica e carbonatos.

CRISTAL 0,50 m

186,10 — St. cz. esc. a pr., c. alguma fiss., passando a fh. em alguns leitos. A fiss. é predominantemente plano paralela.

192,50 — St. cz. esc. a cz., c. alguma fiss., maciço. Próx. à base encontra-se endurecido pela proximidade de diabásio.

228,60 — Diabásio cz., gran. fina.

233,10 — Calc. cz. a cz. cl., c. lâm., leitos e camadas de st. cz. esc., interc. Na base estrutura de pseudo-brecha mt. pouco desenvolvida.

246,10 — St. cz. e cz. esc., c. alguma fiss. plano-paralela, laminação esparsa, paralela, pouco conspícua.

253,50 — St. cz. e cz. cl., c. alguma areia mt. fina e cmt. cbtico. em alguns trechos. Abund. laminação paralela, lent. e ondulada, em que as lâm. mais cl. são areníticas, mt. finas.

278,90 — Ar. cz. cl. e esbr., no topo c. interc. de st., no terço md. e inf. quase maciço. Aumenta sua gran. do topo para a base, de md. até mt. gross., mal classificado, qtz-felds., imaturo. Alguns leitos apresentam-se mais endurecidos e contém abund. cmt. cbtico. No terço inf. aparece st. em forma de galhas e bolas.

St. cz., c. laminação paralela, lent. e ondulada, c. lâm. mais cl. areníticas mt. finas e c. algum cmt. cbtico.

293,80 — St. e ar. mt. finos, esvd., laminação em alguns leitos; noutros, grande número de peq. clásticos de rochas sedimentares, imersos. Aparece um leito de ar. esbr., gross. c. cmt. cbtico.

304,60 — St. cz. esc. c. abund. lâm. e leitos de ar. fino a md., ondulados e lent. em estrutura "flaser", c. regular biot., passando a intensa na base. Cmt. cbtico. nas lâm. areníticas.

317,40 — Ar. esbr., md. a mt. gross., c. abund. lâm. e leitos, ondulados e lent., de st. cz. esc., em estrutura "flaser", c. abund. biot.

320,45 — Camada de cv. A_{07}, detalhada abaixo.

322,27 — St. cz. esc., pouco cbso., c. lâm. de cv. de 323,52 - 323,53 m e de 323,56 - 323,57 m.

323,63 — Camada de cv. B_{07}, detalhada abaixo.

325,53 — St. cz. esc., pouco cbso., c. vários espelhos de falha.

327,20 — Camada de cv. C_{07}, detalhada abaixo.

328,98 — St. cz. e cz. esc., c. leitos de cv. de 330,26 - 330,31 m e de 331,22 - 331,24 m.

332,20 — St. cz. esc. c. partículas de areia mt. gross. e grânulos imersos na matriz sílica.

333,60 — St. cz. esc. a pr., cbso. no topo, cz. cl. na porção md., c. mt. areia mt. fina, cz. na base. Maciço. Alguns leitos c. mt. pirita-dissem.

339,00 — Ar. esbr., md. a mt. gross., qtz-felds., imaturo.

346,20 — St. cz. esc. c. camada bordô interc. No topo c. grânulos e areia mt. gross. imersos. De 348,90 - 349,25 m, ar. esvd., denso, c. minerais metálicos dissem.

357,25 — Ar. esbr., md. a mt. gross., qtz-felds., imaturo.

359,10 — St. cz., maciço, c. leitos e uma camada de 0,80 m na porção md., de ar. semelhante ao intervalo anterior.

366,70

Formações (coluna estratigráfica): TOSTADO; Fm. ESTRADA NOVA; Fm. IRATI; Fm. PALERMO; Fm. RIO BONITO

DETALHE DA CAMADA DE CARVÃO A_{07}

CAMADA DE CARVÃO A 07 (320,45 – 322,27)

0,00	Cv. marron e pr., fsc., c. numerosas lâm. de cv. brt. Nód. de pirita, junto à base.
0,51	St. e st. cbso., cz. esc., c. raras lâm. de cv. interc.
1,05	Cv. marron fsc., c. lâm. brt. e nód. de pirita.
1,22	St. cbso., cz. esc.
1,26	Cv. marron e pr. fsc., c. mt. lâm. de cv. brt.
1,33	St. cbso., cz. esc.
1,39	Cv. marron e pr., fsc., c. mt. lâm. de cv. brt. e nód. de pirita.
1,82	

DETALHE DA CAMADA DE CARVÃO B_{07}

CAMADA DE CARVÃO B 07 (323,63 – 325,53)

0,00	Cv. marron fsc., c. lâm. brt.
0,05	St. cz.
0,15	Cv. marron fsc.
0,18	St. cbso., cz. esc., c. "slicksen-sides" junto ao topo.
0,49	Cv. marron e pr., fsc., c. lâm. milimétricas de cv. - pr. e brt. e c. numerosos nód. de pirita.
0,81	St. e st. cbso., cz. esc., c. restos veg. carbonizados.
1,52	Cv. marron e pr., fsc., c. lâm. brt.
1,74	St. cbso.
1,80	Cv. marron e pr., fsc., lâm. brt. e nód. de pirita.
1,90	

DETALHE DA CAMADA DE CARVÃO C_{07}

CAMADA DE CARVÃO C 07 (327,20 – 328,98)

0,00	Cv. marron e pr., fsc., c. numerosas lâm. de cv. pr., brt., interc.
0,32	St. cz. esc., cbso., c. espelho de falha no topo.
0,53	Cv. marron fsc., c. raras lâm. brt., interc.
0,61	St. cbso. e mt. cbso., c. numerosos espelhos de falha. Lâm. de cv. de 328,25 - 328,26 m.
1,12	St. mt. cbso. e lâm. de cv. fsc. brt. interc.
1,16	Cv. fsc., c. raras lâm. brt. e algumas de st.
1,38	St. mt. cbso., pr., c. algumas lâm. de cv. brt.
1,46	Cv. fsc., c. algumas lâm. brt.
1,51	St. e st. cbso., pr. c. algumas lâm. de cv. brt.
1,67	Cv. fsc., c. lâm. de cv. brt. interc., e algumas lâm. de st. cbso.
1,78	

INTERPRETAÇÃO DAS CAMADAS DE CARVÃO

Camada S_2 de 320,45 m até 322,27 m.
Camada S_3 de 324,12 m até 325,53 m.
Camada I de 327,20 m até 328,98 m.

MINISTÉRIO DAS MINAS E ENERGIA
DEPARTAMENTO NACIONAL DA PRODUÇÃO MINERAL
CONVÊNIO DNPM/CPRM

Carvão No Rio Grande Do Sul
PERFIL DESCRITIVO DE FURO DE SONDA

ESCALA VERTICAL 1:200

C O N V E N Ç Õ E S

SOLO ARENOSO
CARVÃO
FOLHELHO
SILTITO
ARENITO FINO
ARENITO MÉDIO
ARENITO GROSSEIRO
CONGLOMERADO
SIMICRITITO
CALCÁRIO
DIABÁSIO
GRANITO
LAMINAÇÃO CONVOLUTA
LAMINAÇÃO CRUZADA
LAMINAÇÃO PARALELA
LAMINAÇÃO LENTICULAR
LAMINAÇÃO ONDULADA
TUBO DE VERME
MILONITO
NÓDULOS
CARBONATO
RESTOS VEGETAIS
FÓSSEIS EM GERAL
SORTE E PRENDIMENTO
ENGROSSAMENTO
ESTRUTURA DE CARGA
FLASER
NÓDULOS E CONCREÇÕES
ESTILOLITO
CALHA DE ARGILA
SPECIAL DE FALHA
LÂMINA DE CARVÃO

MUNICÍPIO: Rio Pardo
LOCAL: Rio Pardo
Coordenadas UTM E= 365,890 N= 6677,950
INÍCIO: 10/07/75
COTA da BOCA 17,19 m
PROFUNDIDADE 205,85 m
SONDA: Long Year 34
TÉRMINO 09/09/75

Dados Físicos	A	Camadas B	C	D
COTA da LAPA	. m	. m	. m	. m
CAMADA TOTAL	. m	. m	. m	. m
CARVÃO na CAMADA	. m	. m	. m	. m
RECUPERAÇÃO NA CAMADA				

FURO 5 CA-08-RS
ANEXO
Mapa 08 COREMI

Companhia de Pesquisa de Recursos Minerais – CPRM
Superintendência Regional de Porto Alegre

Luiz Fernando Fontes de Albuquerque
CHEFE DO PROJETO
Luiz Fernando Fontes de Albuquerque
EXECUTOR
Pedro Rodrigues
DESENHO

Raios Gama — Potencial Espontâneo — Resistência
Dados do Equipamento

Marca: Widco
Modelo: 3200 P 37
Nº de Patrimônio: 5100

Comprimento: 170 cm Diâmetro: 4,85 cm
Peso: 6 lbs Tempo Morto: 8 seg

	PERFIL GAMA	PERFIL SP-R
DATA	09/09/75	09/09/75
ORIGEM MEDIDA	Superfície	Superfície
PRIMEIRA LEITURA	204,50 m	205,00 m
ÚLTIMA LEITURA	1,20 m	12,40 m
RETRASEM PERFILADO	203,30 m	84,00 m
PROFUNDIDADE ALCANÇADA	204,50 m	205,00 m
PROF DO REVESTIMENTO	122,55 m	122,55 m
DIÂMETRO DO REVESTIMENTO	BX-122,55 m	BX-122,55 m
DIÂMETRO DA BROCA	NX-500-122,60-89 PP	NX-500-122,60-89 PP
NÍVEL DO FLUIDO	0,00 m	0,00 m
TEMPO DE OPERAÇÃO	2 x 0,0 min	2 x 0,0 min
OBSERVADOR		
OBSERVADOR CPRM	Valter Milioli	Valter Milioli
OPERADOR	W. L. S. Rocha	W. L. S. Rocha

LAMA	CORRIDA Nº1	CORRIDA Nº 2
NATUREZA	Betonita	
DENSIDADE		
VISCOSIDADE	"	"
PERDITIVIDADE	"	"
RESISTA NO FUNDO	"	"
PH		
TEMPO DE CIRCUL.		
TEMPO DO FUNDO		

OBS.: Secção revestida de 20,50 m até 190,00 m

Escalas de Sensibilidade	De	Até	T.C. ou Ts/Pt	Velocidade de Registro
0 - 100 cps	204,50 m	1,20 m	1 seg	5 m/min
0 - 1000 cps	204,50 m	199,20 m	2 seg	1,5 m/min
	m	m	seg	m/min
	m	m	seg	m/min
	m	m	seg	m/min

D E S C R I Ç Ã O L I T O L Ó G I C A

PERFIL ESTRAT. | PERFIL LITOL. | POTENCIAL ESPONTÂNEO 200mV 0 | RESISTÊNCIA 0 100Ω | RAIOS GAMA

- Solo e rocha mt. alterada, sem recuperação.
- Ar. fino c. níveis de ar. md. até gross. Coloração rosada, aver. ou esbr. Cmt. obtico. e estrutura maciça, no comj. apresenta laminação plano-paralela e ondulada no topo. Em direção à base, interc. de st. cz. envl.
- St. e st. c. areia, cor cz. violácea, mic., c. cmt. obtico. Interc. de níveis de ar. fino junto à base. Laminação plano-paralela reca lamante desenvolvida.
- St. cz., cortado por níveis de calc.. Leitos, lâm. e níveis obticos intromet idos entre a laminação.
- St. cz. esc., maciço, mic. Interc. de níveis calc., pouco freqüentes na porção md. e base.
- St. cz. esc. a pta. mic., maciço, mostrando níveis de sílica amorfa e microcristalina aos 132,30 m e aos 132,90 m. Em direção à ba se, passa a apresentar interc. de calc.
- Calc. cinzento, c. interc. de st., maciço.
- St. cz. cl., Maciço no aspecto geral, mas c. laminação plano-paralela bem desenvolvida, pouco visível em virtude da mesma coloração de suas lâm. Cmt. obtico.
- Calc. cz. cl. Abund. pseudo-concha s.
- St. cz. cl., laminado, c. níd. de pirita na base.
- St. cz. esc., mic. nos planos de laminação, que é plano-paralela , ondulada e lent. Nód. de pirita aos 148,90 m .
- Ar. mt. fino, cz. cl., c. lam. e camadas finas, lent. e onduladas.
- St. cz. esc. c. lâm. onduladas e lent. de st. c. areia cz. cl. in terc. Níveis c. cmt. obtico. próx. à base.
- St. cz., fino, c. cmt. lâm. de st. cl. lent. e descontínuas. In clui nx. de até 0,10 m de material granítico e pegmatítico, c. cmt. obtico.
- St. cz., fino, maciço.
- Ar. md. a fino, cz. cl., qtzso.
- Gnaisse que se mostra no topo, cortado por material pegmatítico.

ESCALA HORIZONTAL VEL. 1,5 m/min TC: 2 seg
CENTRAL 1000 Ω

FURO: 5 CA-08-RS

MINISTÉRIO DAS MINAS E ENERGIA
DEPARTAMENTO NACIONAL DA PRODUÇÃO MINERAL
CONVÊNIO DNPM - CPRM

Carvão No Rio Grande Do Sul
PERFIL DESCRITIVO DE FURO DE SONDA

ESCALA VERTICAL 1:500

CONVENÇÕES

SOLO ARGILOSO	ARENITO GROSSEIRO	ILUMINAÇÃO CONCLUSIVA	ESTRUTURAS DE CORTE
LAMITO	CONGLOMERADO	ILUMINAÇÃO INFERIDA	ESTRUTURAS
CARVÃO	CARBONATO	ILUMINAÇÃO PARCIAL	INTRUSÃO E CONCREÇÃO
ARGILITO	CALCÁRIO	ILUMINAÇÃO LATERAL	NÃO REFLETIDO
ARENITO FINO	GRANITO	ILUMINAÇÃO TRIPLICE	TRILHA DE AGULHA
ARENITO MÉDIO	TRAPITO	FURO DE VERIFICAÇÃO	DIP EXTRA DE FALHA
			DIP DE CAMADA

MUNICÍPIO Rio Pardo	COTA DA BOCA 72,50 m		
LOCAL Arroio Dom Marcos	PROFUNDIDADE 299,05 m		
Coordenadas UTM E = 457.000	ROCHA 422-17 A		
N = 6.673.000			
DATA: 09/07/78 TERMINADO 15/08/78			

Dados Finais	Acs	Cotas	Cl
Cota da Lapa	-217,17 m	-221,28 m	-229,28 m
Espessura Total	1,09 m	1,17 m	0,80 m
Espessura Lavrável	1,09 m	1,17 m	0,80 m
Recuperação Global	98,0 %	100 %	100 %

Log Perfilado Pontos de Amostragem	
Cortes de Amostra	
Testemunhos	
Poços Observados	

ANEXO
MAD Nº [illegible] CLIENTE:

Companhia de Pesquisa de Recursos Minerais - CPRM
Superintendência Regional de Porto Alegre

Rios Gama — Potencial Espontâneo — Resistência

Dados do Equipamento

Perfil Nº 0001		Temperatura	17ºC
Data 09/07/78		Pressão	685 mm
Operador [illegible]			

	Perfil Gama	Perfil SP e Resistividade	Lama	Corrida Nº	Corrida Nº 2	
Data	22/08/78	22/08/78	Densidade	Bentonita		
Unidade Medida	Quantitativa	Quantitativa	Viscosidade			
Medida Inicial	28500 m	28500 m	Resistividade	ºC	ohm	ºC
Comprimento	120 m	1400 m	Resistividade	ºC	ohm	ºC
Velocidade Registro	2400 m/h	2400 m/h	Resistividade Filtrado	ºC	ohm	ºC
Fator de Registro	1,5	1,5	Nível de Lama			
Constante Amortecimento	1 s	1 s	Tipo de Lama			
Diâmetro da Lama	5 1/2"	5 1/2"				
Nível de Fluido	1400 m	1400 m	Escala de Resistividade	Cm	Fm	Ca do Meio
Tempo de Operação	24:00 hs	24:00 hs	Indução	16"N	1,00 m	1,44
Observações				64"N		1,44
	M.L.S. Rios	M.L.S. Rios		16"L		1,44
				64"L		1,44

Perfil Resistivo de 16"N/64" em Branco. Potencial em Vermelho. Raios Gama em Verde. Raios Gama Negativos.

DESCRIÇÃO LITOLÓGICA
A. Fúlvia Baptista Vasconcellos — Geofísica — Nº

Raios Gama

Solo e rocha mt. alterada.

Ar, cresc amarronzado, fiss, c. lâminações onduladas e irregulares, mt. oxidos. Entre 13,70 - 13,70 m fm. verm. ocr.

Mudado ao, esv., fiss, c. frat. vert. só topo, presentando carbonato.

Ar, esv. ao cont., fiss, levemente laminado, c/ ss de lâmina - zinha, evidenciado por fil. de oxidação de varias cores desde esv. ao cin. cl. ate cl. a f. cinza , são cru plano-paralelas ou onduladas ora lenti. ou contínuas, estas espessuras variam de 1-3 mm a c. mts. - ocres, na porção basal temos o aparecimento de ss. cunha de at. - violáceo, pouco laminado, onde observamos um f. de lentes br. de 1 - 3 mm de material levemente ocreo.

St. cz, maciço, c/ alguns níveis verm. esv. a marron. Entre 47,30-47,45 m leitos e frat. preenchidas por material siltoso, mt. ferruginoso de cor vermelha.

St. cz. esv., maciço, c/ alguns níveis alternados de fr. superfície de escorregamento entre 50,20 m e 50,40 m leito de 0,05 m de cr. esv. mb., c. cal. ocreo.

St. cz. esv., maciço e ocr. arenitico, no topo, leito c. estruturas - ções. e irregulares de ocr. esv. fr. c. preenchendo fendas de ret. - chas.

St. cz. esv., maciço no cont., c. lâmin. ls. cr. cl. ou cr. av. cl. fr. ou, passando para a base a ser laminação mais expessa, plano paralela ou ondulada.

Arl. cinza claro cr. a cl., laminação levi. e irregulares, ocasionais por dif. de coloração. Ang 10,1 m a 11,9 m e entre de 0,20 a 0,30 m arr. cr. c. esfa. plana.

St. pr. c. fina, regular.

Arl. cz. esv., maciço, fr. c. ocr. e cinza claro, evidenciado pela a base ss de a lâm. cl. - de arr. cl., ou ocr. esv. - ocr. Na cunha as laminações são planas e ondu ou lenti.

Ar. ou cl., maciço, fiss. c. matriz sten., nódu cr. esv. no topo e base.

St. cas. cinza claro fr. c. ls. esverdeado a cr. de ar. fino na base, c. ex. 2 cm. de leito de cr. (1 cl e 1 incavelado.

Cunha de cr. Ary, detalhe abaixo.

St. cz. esv., maciço, c. leito de at. esv.

Cunha de cr. Ary, detalhe abaixo.

St. cz. esv., maciço, c. leito de at. esv.

Ar. cz. cl., fiss, p. pouco laminação esv., plan paralela, evidenciada por dif. de tonalidade e de grau., terminando c. inclinada e cada intensa na base. Entre 54,70 - 54,90 e 55,00 - 55,10 m ex. amarelos silte.

Ar. esv. mt. grosso, com. carvão, c. grânulos de qtz e feldsp.cr.

St. cz.esv., maciço, c. nódu cr. esv. arredondados.

Cunha de cr. Ary, detalhe abaixo.

St. cz. esv. maciço no topo, passando para a base a ar. cz. maciço arg.siltito, c. concreções de ex. de pi. fino, evidenciado por dif. de tonalidade e grau. Entre 56,00 - 56,20 m ex. amarelos siltosos ondulados, fraturados, de ar. cz. cl. fino e ar. cz. esv. mb.

St. cz. esv., maciço.

Ar. esv. mt. grosso, com. poroso, maciço.

St. cz., maciço, passando a marron averm. de solo para a base da cunha.

Ar. cz. cl. a cremo, md. localmente c. laminações finas, de cl. ou esv. irregulares e onduladas, ou brilho de at. cz.

Leito de 0,10 m de diantinito cz. cl. c. grânulos de qtz e feldsp.br. e areia mb. ou matriz sten. fra., passando para ar. cz. maciço na base.

Arenito grosso, rosado.

DETALHE DA CAMADA DE CARVÃO Acs

DETALHE DA CAMADA DE CARVÃO Bcs

DETALHE DA CAMADA DE CARVÃO Ccs

MINISTÉRIO DAS MINAS E ENERGIA
DEPARTAMENTO NACIONAL DA PRODUÇÃO MINERAL
CONVÊNIO DNPM - CPRM

Carvão No Rio Grande Do Sul
PERFIL DESCRITIVO DE FURO DE SONDA

ESCALA VERTICAL 1:200

CONVENÇÕES

SOLO ARGILOSO
CARVÃO
FOLHELHO
ARENITO
ARENITO FINO
ARENITO MÉDIO
SILTITO
ARENITO GROSSEIRO
CONGLOMERADO
ARGILITO
SILTITO
FOLHELHO
CARVÃO
CALCÁRIO
ARENITO ARGILOSO
CONGLOMERADO CALCÍFERO
LAMINAÇÃO ONDULADA
LAMINAÇÃO PARALELA
LAMINAÇÃO ENTRELAÇADA
LAMINAÇÃO ONDULADA
FOSSEIS
RAIZES
ESTRUTURA DE CORTE
FALHA
MÉDULAS E ESPESSURAS
ESTILOLITO
LAJES DE ARGILA
BRECHA DE FALHA
CRUSTA DE CARVÃO

MUNICÍPIO Rio Pardo	COTA da BOCA 41,39 m
LOCAL Rio Pardo	PROFUNDIDADE 274,80 m
Coordenadas UTM E 344,000 N 6.603.000	INÍCIO 24/06/75
	TÉRMINO 16/07/75

Dados Físicos	Ano	Camadas
COTA da LAPA	207,11 m	
CAMADA TOTAL	1,54 m	
CARVÃO na CAMADA	0,00 m	
RECUPERAÇÃO MÉDIA	98,0 %	

FURO 5 CA-10-RS

ANEXO

Mapa nº: CORIMBA

Companhia de Pesquisa de Recursos Minerais - CPRM
Superintendência Regional de Porto Alegre

Locação: Fernando Fontes de Albuquerque
Coord. de Locação
Desenho: Fernando Ferreira
Datilografia:
Chefia: Jorge Hamilton do Oliveira

Raios Gama — Potencial Espontâneo — Resistência

Dados do Equipamento

Marca: MICRO				Comprimento: 170 cm.	Diâmetro: 4,85 cm.
Modelo: 3000 M 37				Tipo Elétr.:	
Nº de Fabric. (Sr): Sonda: 3000				Tipo Mecân.:	

DATA	PROF. BASE	PROF. Nº/S	LAMA	CORRIDA Nº	Obs.
	14/07/75	14/07/75	Natureza	Densidade	Sonda recebida de
Diâmetro Broca	Diâmetro Sapata	Diâmetro Tubo	Viscosidade		05/06 até 25/06/75
PRIMEIRA LEITURA	168,50 m	167,00 m	PERDA/LAMA		%
ULTIMA LEITURA	1,00 m	79,00 m	RESISTIVIDADE		%
ALTURA DA SAPATA	165,50 m	79,00 m	DENSIDADE FUNIL		%
PROFUNDIDADE ALCANÇADA	268,50 m	267,00 m	pH		
FASE DO REVESTIMENTO	79,75 m	79,75 m	TEMPO DE CIRCUL.		
COMPRIM. DE REVEST. MOVEL	0m 79,75 m	0m 79,75 m	TEMPO DE FUNDO		
ESPESSURA DA PAREDE	NA-0-012/0-012	NA-0-012/0-012			
NÍVEL DE FLUIDOS	90,00 m	90,00 m			
TEMPO DE OPERAÇÃO	5400 min	5400 min			

Densidade Granulométrica	Cm	m/m	T.C.C. Velocidade de Registro	
Cl-Cl-Cl-Cl	200,00 m	1,00 m	1,00	0,50
	m	m	seg	m/min
	m	m	seg	m/min
	m	m	seg	m/min
	m	m	seg	m/min

OBSERVAÇÕES
INSTALAÇÃO CPRM — Cabo Volant
OPERAÇÃO — Cabo Wilson

DESCRIÇÃO LITOLÓGICA

LITOLOGIA ESTRATIGRAFIA

RAIOS GAMA

0,00 — Solo e areia inconsolidada, sem recuperação.

Fm. RIO BONITO

19,00 — Ar. averm., cz. e creme, interv., mi. a grosa. no topo, passando a mt. fina na base, c. interv. de ss. e fh. Acamamento irregular de terminado por dif. de colloração e grun. De ar. são quartzosos.

Fm. ESTRADA NOVA

79,00 — Fh. cz. e cz. esc. c. alguma areia fina, mic., c. interc. de ss.de mesma colloração, maciços, c. cam. cbtico. na base.

Fm. IRATI

119,00 — Ss. cz. esc. a pr., c. lin. e leitos de até 15 cm de calc. interc. Em alguns níveis ca. Cz. negros são até betuminosos. Fral. lenticulares preenchidas por carbonatos.

131,00 — St. cz. c. areia mt. fina, lin. separam paralelas e lent., evidenciadas por marca ss. cz. Na porção mi. aparece um leito de ar. fi no a mi., c. cam. cbtico. na base formando estrutura de corte e preenchimento.

Fm. PALERMO

141,00 — St. cz. c. areia mt. fina, ondulada a lenticular na base, paralela, c. leitos de ar. fino até grosa; interv., ca. gsais possuem a mesma cor, sendo a laminação evidenciada por ténue variação de tonalidade.

Fm. RIO BONITO

151,00 — St. cz. c. alguma areia mt. fina, maciços no topo, mas c. várias interv. de ar. mi. fino a mé., raramente grosa, c. cam. cbtico.

Fm. PALERMO

161,00 — St. cz. esc. a pr., maciço no topo, onde possui alguma fina.; na porção mé. base c. lin. e alguns leitos de tonalidade ca. ri. e composição arenítica fina. As lin. são paralelas e lent.

Fm. RIO BONITO

171,00 — Ar. esbr. fino a mé., c. cam. cbtico., c. raras palhas de ss. no topo e leitos de ss. interc.

175,00 — St. c. areia mt. fina, cobalas maciças predominantemente. c. outras mostrando laminação ondulada e lent., evidenciada por dife. de colloração e grun., em que as lin. cz. ci. são areníticas. As demais deixam cansar c. estrutura "flaser" pouco desenvolvida.

179,00 — St. cz. esc. c. alguns lin. e leitos de ar. fino, esp., com estrutura "flaser". Alguma biot.

Fm. RIO BONITO

Ar. esbr., fino a mé., c. cam. cbtico., c. raras cobalas de ss. na porção mé. e interc. de ss. e mat. arg. interc.

Ar. esbr., fino a mé., maciço, c. raras lin. paralelas de ss. pr. na porção mé. e interc. de st. c. matriz argosa na base.

Ar. esbr. mt. grosa, cin-falda., maciço.

Fm. RIO BONITO

Ar. esbr. fino a mé., c. lin. paralelas de st. cz. separam. De 243,50 a 247,50 m ocorre um leito de cv. pr., fec.

Camada de cv. 250, de espessura abaixo.

Ar. cz. ci., mé., maciço, c. raras lin. paralelas de st.

Ar. esbr., grosa. a mp. grosa., cin-falda., maciço.

Ar. esbr. fino a mé., maciço, passando na base a fh. cinzentos. ca. parado por superfície de discordância erosional.

Ar. esbr., mt. grosa., cin-falda., maciço.

St. cz. ci. no topo e cz.esc. na base, c. alguns areia mt. fina , maciço, c. um leito de st. mt. argos. interc.

Ar. esbr., fina a mé., cz. grosa., maciço, cin-falda.

Ar. cz. fino, em direção a base passa gradualmente a mi. e grosa. até um paracel. de granulom., voltando brucamente a st. cz. esc., maciço, a na base uma rocha mt. mal classificada, c. grandes partículas de areia petromórfica, dispersas caoticamente, interc. numa mas. mista, sugerindo alteração residual sobre o sedimentito. Ao qual é separada por superfície erosional.
Sedimentação descontínua, separada por superfície de erosão da camada sup.

DETALHE DA CAMADA DE CARVÃO A10

249,00		Cv. pr., fec., c. algumas lin. brt.e nód. de pirita.
249,50		Fh. pr., chss.
CAMADA 249,60		Cv. pr., fec., c. raras lin. brt. e nód. de pirita de até 2 cm.
DE CARVÃO 249,90		St. cz., passando a fh. chss. na base.
250,00		Cv. marron fec.
250,10		Fh. chss.
250,20		Cv. pr. fec., c. lin. brt.
250,30		arenito c. silte, brt.
250,40		Cv. marron fec., c. raras lin. brt. e pirita na base.
250,50		St. argos. averm. c. lin. cz.
250,60		Cv. marron fec., c. raras lin. brt.
250,70		Fh. chss.
250,80		Cv. marron fec.
250,90		Cv. marron fec.

FURO: 5 CA-10-RS

Carvão No Rio Grande Do Sul
PERFIL DESCRITIVO DE FURO DE SONDA

CONVENÇÕES

5CA-II-RS

Companhia de Pesquisa de Recursos Minerais - CPRM
Superintendência Regional de Porto Alegre

Sondagem Nº 5CA-II-RS — Folha SG.22-Y-B-V-3 — Escala 1:200

Furo Nº 5CA-II-RS — Perfil Descritivo — Escala 1:200

FURO: 5CA-II-RS

MINISTÉRIO DAS MINAS E ENERGIA
DEPARTAMENTO NACIONAL DA PRODUÇÃO MINERAL
COMPANHIA RIOFURO - CPRM

Carvão No Rio Grande Do Sul
PERFIL DESCRITIVO DE FURO DE SONDA

ESCALA VERTICAL 1 : 200

CONVENÇÕES

SOLO ARGILOSO	ARGILITO ARENOSO	ALTERAÇÃO CLOROTÍTICA	ESTRUTURA DE CARGA
CARVÃO	CONGLOMERADO	ALTERAÇÃO CALCÍTICA	FALHA
ARGILITO	CONGLOMERADO	ALTERAÇÃO PIRITOSA	INDÍCIOS E OCORRÊNCIAS
SILTITO	SILTITO	ALTERAÇÃO LIMONÍTICA	FURO PERDIDO
ARENITO FINO	DIABÁSIO	ALTERAÇÃO SILICOSA	TALVE DE AREIA
ARENITO MÉDIO	FUNDO DE FURO	ALTERAÇÃO CARBONÁTICA	AMOSTRAS DE FALHA
			LINHAS DE CAMADA

Cotas Planim.	Camadas	
	Cs	C
COTA DA LAMA -152,08 m	CAMADAS TOTAL 0,57 m	0,35 m
CAMADA DA CAMADA 0,45 m	CAMADA DA CAMADA 0,43 m	
RECUPERAÇÃO DA CAMADA 99,0 %		90,0 %

MUNICÍPIO São Jerônimo	COTA DA BOCA 72,74 m
LOCAL São Jerônimo	PROFUNDIDADE 200,00 m
Coordenadas UTM N 6.668.000 E 488.000	INÍCIO 30/09/75 FIM 17/10/75
	TEMPO DE PERFURAÇÃO 01/07/75

FURO 5 CA-12-RS

ANEXO
Folha 1/2 CLIENTE:

Companhia de Pesquisa de Recursos Minerais - CPRM
Superintendência Regional de Porto Alegre

Baixo Gama — Poços Equatoriais — Resistência
Dados do Equipamento

Perfil Nº
Data
Operador

Comparação Tempo Real
Diagrafia Diag.

PERFIL GAMA	PERFIL SP-R
DATA	
UNIDADE MEDIDA	
PRINCIPAL LEITURA	m
ZERO LEITURA	m
DETERMINAÇÃO PERFIL(S) *	m
PROFUNDIDADE ALCANÇADA *	m
TEMPO DE PERCURSO *	m
VELOCIDADE REGISTRO	m/
SENSITIVO DA CURVA	
NÍVEL DO FLUIDO	m
TENSÃO DE OPERAÇÃO	volts A
CONFIGURAÇÃO	
CONSTANTE (POÇO EQUATORIAL)	
OBSERVAÇÕES	

CURVA	CORRIDA Nº1	CORRIDA Nº2
DETECTOR		
UNIDADES		
SENSIBILIDADE	%	%
DESLOCAMENTO	%	%
ESCALA original	%	%
ZERO		
TEMPO DE CONSTANTE		
TEMPO DE FUNDO		

Escalas de Resistividade	Cs	AM	L/2 ou Eletrodo Normal	Intervalo Amostrado
	m	m	m	m/cm
	m	m	m	m/cm
	m	m	m	m/cm
	m	m	m	m/cm

OBS.:

DESCRIÇÃO LITOLÓGICA
PERFIL DESCRITIVO

BAIXO GAMA

Solo e rocha mt. alterada, sem recuperação.

9,50 — Fm. cs. esc. a pr. arg. esbranquiçada, c. cumadas de até 15 cm de calc. impuro, pouco betuminoso no topo. Mt. mic.

Fm.

Calc. cz. cl., c. lâm. e leitos de mt. pr. interc., de quais se dispõem plano paralelamente.
Fm. cs. esc. a pr., esbranquiçada, mt. mic.

I

R

A

T

I

Calc. cz. cl., c. lâm. e leitos de st. cz. esc., paralelos ou ramificados. Várias superf. erosionais e sul. intraformacionais de pequena espessura.
Fm. esbranquiçado, cs. esc., passando gradativamente a cz.cl. ea dir. ção à base, onde já aparecem lâm. lent. de tonalidade mais cl.,cz. ou completamente. Mas ao topo aparecem lâm. e leitos de até 10 cm de calc.

Fm.

St. cz. e cz. cl., maciços, c. lâm. lent. e paralelas separam, evidenciadas por tonalidade mais cl. e conteúdo de areia mt. fina.

St. cz. e cz. cl., c. areia mt. fina, laminação persistente tracejada evidenciada por dif. de tonalidade pouco expressivas, de lâm. são onduladas e lent., ocasionais. Para a base a rocha torna-se cz. esc., aumenta a fração arenosa, aparecem a laminação, e aparecem algumas lentes interc. de composição arenítica.

Fm.

St. cz. e cz. esc., na base c. cumadas de ar. e até 0,80 m interc. onde possuem abund. cnt. cristico. Ob st. são maciços e mic.

St. cz. c. pouca areia mt. fina, mostrando laminação esparsa e pouco evidente, expressa por dif. de tonalidade.

P

A

L

E

O

Ar. esbr., gran. mé., abund. cnt. cristico, qtz-feldsp.
St. cz. e cz. esc. c. várias interc. em cores esvd. e ainda concentrações lentes e cumadas de ar. esbr. de gran. fina até grossa. A laminação é esparsa ao conj., tornando-se intensa em alguns níveis evidenciada pouca espess por dif. de tonalidade e em raros casos por gran., os que se lên. mais cl. são areníticos. As camadas areníticas são lent. e descontínuas, apresentam base irregular e erosiva, passando ao de assentamento. Composição qtz-feldsp., alguns níveis ricos em cnt. cristico. Raros níveis apresm palhas de st. Todo este pacote indica um período c. variações rápidas de ambiente em pequenos espaços de tempo.

E

R

M

O

St. cz. e cz. esc. a cz. cl. areia fina e mt. fina, laminação paralela, ondulada e lent. evidenciada por gran. e tonalidade. A estrutura é "flaser", pouco desenvolvida, em alguns níveis. Presentes alguns tubos de vermes.

Ar. cz. cl., fino a mt. fino, matriz sto., c. lâ. abund. de st.cz. esc., paralelas e cruzadas ao topo, passando a ondulad e lent. na base, em estrutura "flaser" pouco desenvolvida. Alguns tubos de vermes presentes.

O

St. cz. esc. a cz. cl., lâm. de ar. fino cz. cl., paralelas na matéria,raramente ondulados.

Ar. cz., fino e st. fino, c. abund. lâm. de st. cz. esc., paralelas na matéria, cruzadas, ondulad e lent., subordinadamente. Raros - leitos interc. de ar. esbr., mé. a grosso., qtz-feldsp.

Leito de cv. marrom fon. c. fx. angos. cz. esc. interc.
Fm. cinz., cz. esc.
Fm. angos. cinz.
St. cz. a areia fina, c. lâm. e leitos cz. cl. e esbr. de ar. fino a mé., alguns c. cnt. cristico. e cód. pirse.

Camada de cv. Alt, detalhada alaixo.
St. pr. c. lâm. arenáticas, e um (1) cm de cv. pr. int. na base. Muito de pirita.
Ar. cz. cl., mt. fino até mé., c. lâm. e leitos de st. cz., paralelas e em alguns trechos ondulados. Pouco cnt. cristico. em alguns níveis arenáticos.
Fm. cinz., c. lâm. de cv.
cz. esbr., fino a mé., maciço, qtz-feldsp.
Ar. cz., mt. fino c. abund. matriz sico-argos., passando a st. c. areia fina na base. Ao topo laminação paralela incerta, evidenciada por tênue variação de tonalidade. Maciço ao conj.
Ar. mt. fino c fino, cz. cl., c. matriz sico. Comuns laminações paralelamente e maciças interc. Na base leito de ar. fino a mé., esbr., qtz-feldsp., c. cnt. cristico.
Fm. cz. esc., c. areia , no topo separam por superfície de ecorrgamento onde aparecem lâm. e leitos de cv. num intervalo de 5 cm.

Camada de cv. Alt, detalhada alaixo.
Fm. cz. a cz. esc., sico. c. alguma areia mt. fino, fiss. pouco.

Ar. cz. cl. e esbr., fino a mé., matriz sico., cnt. cristico no topo, maciço.

Fm. e st. cz. e cz. esc., raros leitos arn. interc. (no topo), em cicos, monótonos.

N

I

T

O

Granito róseo.

CAMBRIANO

Detalhe da Camada de Carvão A-2

204,35 — CAMADA DE CARVÃO "A-2" — 204,82

Cv. pr. fac. c. raros lâm. brt.
Fm. cz. esc.
Cv. pr. fac. c. lâ. brt.

Detalhe da Camada de Carvão A-1

224,35 — CAMADA DE CARVÃO "A-1" — 224,90

Cv. muito fac.
Fm. pr. c. lâm. de cv.
Ar. cz. fino a mé. raros grãos.
cinz., matriz sico.
Cv. marrom fac. c. alguma pirita.
Fm. pr. algo cinz.
Cv. marrom fac. c. raros nód. de pirita.

MINISTÉRIO DAS MINAS E ENERGIA
DEPARTAMENTO NACIONAL DA PRODUÇÃO MINERAL
CONVÊNIO DNPM/CPRM

Carvão No Rio Grande Do Sul

PERFIL DESCRITIVO DE FURO DE SONDA

ESCALA VERTICAL 1:200

CONVENÇÕES

SOLO ARGILOSO
CARVÃO
FOLHELHO
SILTITO
ARENITO FINO
ARENITO MÉDIO
CALCÁRIO
ARENITO GROSSEIRO
CONGLOMERADO
DIABÁSIO/TO
BRECHA/TO
DIABÁSIO
BASALTO
QUARTZITO
LAMINAÇÃO CONVOLUTA
LAMINAÇÃO CRUZADA
LAMINAÇÃO PARALELA
LAMINAÇÃO LENTICULAR
LAMINAÇÃO ONDULADA
TUBO DE VERME
MOLUSCO
PLANTAS
CARBONOSO
RESTOS VEGETAIS
FÓSSEIS EM GERAL
CONTATO PRECIPITACIONAL
DESCONHECIDO
ESTRUTURA DE CARGA
FLASER
NÓDULOS E CONCREÇÕES
ESTILOLITO
SULCO DE ARGILA
BRECHA DE FALHA
LÂMINA DE CARVÃO

MUNICÍPIO Butiá — COTA DA BOCA 57,23 m
LOCAL Minas do Leão — PROFUNDIDADE 257,80 m
Coordenadas UTM E= 396,000 N= 6.672,000 — BORDA: Longarina 36
INÍCIO: 18/09/75 TÉRMINO: 29/10/75

Origem Pirâmide	A 13	Coordenadas B	C	D
COTA da LAPA	-164,77 m	. m	. m	. m
CAMADA TOTAL	1,18 m	. m	. m	. m
CARVÃO na CAMADA	0,73 m	. m	. m	. m
RECUPERAÇÃO NA CAMADA	90,2 %			

FURO 5 CA-13-RS

ANEXO
Mapa/Cão — Coremi

Companhia de Pesquisa de Recursos Minerais - CPRM
Superintendência Regional de Porto Alegre

Luiz Fernando Fontes de Albuquerque — CHEFE DO PROJETO
José Alcides Fonseca Ferreira — DESENHISTA
Jorge Xavier de Oliveira — DESENHO

Raios Gama — Potencial Espontâneo — Resistência
Dados do Equipamento

Marca Widco — Comprimento 172 cm — Diâmetro 4,85 cm
Modelo 3200 N 38 — Sonda Zondo 294 — Fonte 5 Ci — Tubo Mola — Poço

	PERFIL GAMA	PERFIL SP/R
DATA	30/10/75	30/10/75
UNIDADE MEDIDA	Superfície	Superfície
PRIMEIRA LEITURA	218,50 m	220,00 m
ÚLTIMA LEITURA	1,20 m	50,00 m
METRAGEM PERFILADA	218,50 m	170,00 m
PROFUNDIDADE ALCANÇADA	219,50 m	220,00 m
INTERVALO DE REGISTRO	SR-44,50 m	SR-44,50 m
ABERTO DE REGISTRO	SR-44,50 m	SR-44,50 m
CONSTAS DA GAMA	NX-C-9545/SX-PP	NX-C-9545/SX-PP
NÍVEL DE FLUXO	55,00 m	55,00 m
TEMPO DE OPERAÇÃO	2'400 min	2'400 min
OBSERVADOR	Álvaro Sousa	Álvaro Sousa
OPERADOR	Valter Wilson	Valter Wilson

LAMA	CORRIDA Nº1	CORRIDA Nº 2
NATUREZA	Bentonita	
DENSIDADE		
VISCOSIDADE	"/"	" "
RESISTIVIDADE	"/"	" "
RESISTIVIDADE DO FUNDO	"/"	" "
pH		
TEMPO DE GIROIL		
TEMPO DE FUNDO		

Escalas de Sensibilidade	Cm	Amr	T.C. em ½ PC	Velocidade de Registro
0-100 Cps	218,00 m	1,00 m	1 seg	0,5 m/min
0-500 Cps	207,00 m	204,00 m	2 seg	1,5 m/min
	m	m	seg	m/min
	m	m	seg	m/min
	m	m	seg	m/min

OBS.
Sondo reperido de 220,00m até 210,00m. Devido à problemas no furo não foi possível chegar com a sonda até o seu profundidade restando impossível obter melhor perfil exibido.

DESCRIÇÃO LITOLÓGICA — POTENCIAL ESPONTÂNEO — RESISTÊNCIA — RAIOS GAMA

Solo e rocha mt. alterada, sem recuperação.

Ar. verm., bordê, rosa e creme, mt. fino a fino, c. mt. camadas de st. interv. acamamento irregular evidenciado pelo dif. de coloração e pelas interv. de st. Na base ar. cremes, mt. fino, mole, c. abund. cmt. ostíreo.

St. cz., c. interc. de ar. fino e maciço, até mt. grosa. em alguns leitos de cores creme e rosa, todos c. abund. cmt. ostíreo. A parte em alguns veios c. calcita em cristalização e/ou carbonatação. Sílica.

St. cz. e cz. cl., em algumas camadas c. bastante areia mt. fina, os quais possuem cmt. ostíreo. Raros leitos em cores rosa interc. Calc. em leitos esbranqu. e veios cristal-milimetrais, raros, ao longo deste intervalo. Laminação pobre e ausente, lent. principalmente, evidenciada por variações, pouco acentuadas de tonalidade e gran.

St. cz. e sm. pr., c. alguma fina, e levemente choc. em alguns leitos e camadas. Laminação paralela pouco conspícua nos terços sup. e inf. do intervalo, aos 121,10 m aparece 0,25 m em que a rocha está intensamente estrecortada por veios cristos., de modo que os frag. de st. parecem na, em cz. de calc.

Calc. cz. cl. e cz., c. intercs. lâm. e camadas de st. cz. e cz.-sto. paralelas ou lenticulares. Na base, estratificação pseudo-brecha por seu caracterização. Ao longo do intervalo aparecem algumas micro - frat., concordantes e discordantes, preenchidas também por carbonato.

St. cz. e sm. pr., c. alguma fina, maciços ou conj., c. laminação paralela pouco conspícua em alguns leitos e camadas. Intercalados aparecem raros leitos e lâm. de calc. cz. cl.

St. cz., c. alguma areia mt. fina, laminação esparsa, paralela, - lent. e cruzada. Aparecem algumas lâm. de ar. grosa., gto-feldsa, separadas por superfícies erosionais na base e no topo.
Ar. cz. e sabr., fino até mt. grosa., gto-feldsa., cmt. cstico em alguns leitos, c. finíssimas lâmi e palhas de st. e argila e superfícies erosionais.
St. cz. e cz. cl., c. areia mt. fina e leitos de ar. mt. fino ao terço. Laminação paralela a lent., em que se lam. mais cl. são arg. siltosas.
St. cz., c. mt. frat. inclinadas. Várias são quais c. espelho de falha e "slickensides".
St. cz. e st. cl., c. areia mt. fina, laminação sband., paralela, cruzada, ondulada e lent., em lam. mais cl. são arenitosas mt. fi nas e st. Onde contém cmt. pirítico, ocorrem algumas lâm. de ar. - md. a mt. grosa., determinando superfícies erosionais.

Ar. fino esbr. e st. cz., em lâm. ondulados e lent., constituindo estrutura "flaser" pouco desenvolvida.

Leito de cv.
St. cz. esc. a pr., choc., c. leito de cv. fino. A. FAIXA lâm. brt.- de 139,00 - 139,12 m.

Camada de cv. A13 , acamada anaixo.

St. cz., cz. cl. e cz. esc., c. alguma camada mt. arg., de 0,40 a 0 topo e 0m 213,90 m, e 0m 213,92 m. Aparecem mt. grãos isolados areia grosa. e grânulo imersos em matriz silto cz. esc., semelhantes constituintes da Formação Rio do Rasto.
De 207,32 a 207,48 m aparece lâm. e leitos de cv. em forma de lâmi, c. microfrat. verticais preenchidas por carbonato.
De 211,97 a 212,02 m, leito de cv. parcem fcl.
De 213,56 a 213,58 m, leito de cv. pr. fcl.

Ar. esbr. c. pontuações rosa, md. até mt. grosa. e algumas partículas tamanho grânulo. Grãos de baixo arredondamento, c. c. abund. cmt. cstico., preenchendo.
Quartzito esbr., grun. mt. fina, c. bandas paralelas e irregulares, c. tonalidade cz. esc. Nos planos de frat. aparecem lâm. de pirita.
Metagrl. rosa, matriz quartzítica, predominando sobre o arcabouço, que é petromítico, c. mt. de baixo arredondamento, de composição - granítica ou de rochas sedimentares.
Quartzito recristalizado, esc rosa, c. mt. micrita.

INTERPRETAÇÃO DAS CAMADAS DE CARVÃO

Camada C_1 de 196,83 m até 197,10 m.
Camada C_2 de 199,20 m até 199,80 m.
Camada I de 200,34 m até 200,90 m.
Camada I_1 de 211,97 m até 212,02 m.
Camada I_2 de 213,56 m até 213,58 m.

DETALHE DA CAMADA DE CARVÃO A_{13}

Ov. pr. fsc. c. mt. lâm. brt.
St. cz. esc., c. espalho de falha, na base obsc.
Ov. pr. e marrom fsc. c. nód. de pirita.
Ar. cz. esc. mt. fino, c. grãos tamanho mt. grosa. imersos e palhas de cv.
Ov. marrom fsc.
Ov. cobo acinzen.
Ov. marrom fsc. c. grande nód. de pirita na base.

FURO: 5 CA-13-RS

MINISTÉRIO DAS MINAS E ENERGIA
DEPARTAMENTO NACIONAL DA PRODUÇÃO MINERAL
CONVÊNIO DNPM / CPRM

Carvão No Rio Grande Do Sul

PERFIL DESCRITIVO DE FURO DE SONDA

ESCALA VERTICAL 1 : 200

CONVENÇÕES

SOLO ARGILOSO.	ARENITO GROSSEIRO.	LAMINAÇÃO CONVOLUTA.	MILONITO.	ESTRUTURA DE CARGA.
CARVÃO.	CONGLOMERADO.	LAMINAÇÃO CRUZADA.	MICÁCEO.	FLASER.
FOLHELHO.	DIAMICTITO.	LAMINAÇÃO PARALELA.	C CARBONOSO.	NÓDULOS E CONCREÇÕES.
SILTITO.	CALCÁRIO	LAMINAÇÃO LENTICULAR.	RESTOS VEGETAIS.	ESTILOLITO.
ARENITO FINO.	ARGILITO	LAMINAÇÃO ONDULADA.	6 FÓSSEIS EM GERAL.	CALHA DE ARGILA.
ARENITO MÉDIO.	GNAISSE	TUBO DE VERME.	CORTE E PREENCHIMENTO.	BRECHA DE FALHA.
			ESCORREGAMENTO.	LÂMINA DE CARVÃO.

MUNICÍPIO Butiá
LOCAL Minas do Leão
Coordenadas UTM E = 391,000 N = 6 671,000
COTA da BOCA 53,91 m
PROFUNDIDADE 282,50 m
SONDA: Boyles BBS 2
INÍCIO: 12/12/75 TÉRMINO: 17/02/76

Dados Físicos	A 14	B 14	C 14	D 14	E 14	F 14
COTA da LAPA	-156,27 m	-160,77 m	-162,16 m	-177,58 m	-184,45 m	-186,12 m
CAMADA TOTAL	0,73 m	0,28 m	0,95 m	2,17 m	1,01 m	0,63 m
CARVÃO na CAMADA	0,54 m	0,20 m	0,86 m	1,44 m	0,71 m	0,49 m
RECUPERAÇÃO NA CAMADA	79,5 %	90,5 %	91,3 %	85,6 %	81,1 %	85,7 %

FURO 5 CA-14-RS

ANEXO Map. 08 COREMI

Companhia de Pesquisa de Recursos Minerais - CPRM
Superintendência Regional de Porto Alegre

Luiz Fernando Fontes de Albuquerque — CHEFE DO PROJETO
José Alcides Fonseca Ferreira — DESCRIÇÃO
Pedro Rodrigues — DESENHO

Raios Gama — Potencial Espontâneo — Resistência

Dados do Equipamento

Marca Widco
Modelo 3200 Nº 38
Nº do Padrão 202 Valor 4500
Nº da Sonda 294
Comprimento 170 cm Diâmetro 4,85 cm
Fator K (Ar) [illegible]
Tempo Morto U seg

	PERFIL GAMA	PERFIL SP-R	
DATA	17/02/76		
ORIGEM MEDIDA	Superfície		
PRIMEIRA LEITURA	238,50 m		m
ÚLTIMA LEITURA	1,20 m		m
METRAGEM PERFILADA	237,30 m		m
PROFUNDIDADE ALCANÇADA	238,50 m		m
PROF. DO REVESTIMENTO	231,80 m		m
DIÂMETRO DO REVESTIMENTO	BX-231,80 m		m
DIÂMETRO DA COROA	NX-0-48,00/BX-PF		
NÍVEL DO FLUIDO	0,00 m		m
TEMPO DE OPERAÇÃO	3 h 00 min	h	min
OBSERVADOR			
OBSERVADOR CPRM			
OPERADOR	Valter Milioli		

LAMA	CORRIDA Nº 1	CORRIDA Nº 2
NATUREZA		
DENSIDADE		
VISCOSIDADE	°F	a °F
RESISTIVIDADE	°F	a °F
RESISTIV. NO FUNDO	°F	a °F
PH		
TEMPO DE CIRCUL.		
TEMPO DO FUNDO		

Escalas de Sensibilidade	De	Até	T. C. ou % PE	Velocidade de Registro
0-100 cps	238,50 m	1,20 m	1 seg	5 m/min
	m	m	seg	m/min
	m	m	seg	m/min
	m	m	seg	m/min
	m	m	seg	m/min

OBS.: Secção repetida de 242,00 m até 230,00 m. A diferença da secção repetida, foi devida ao grande desmoronamento no furo, não tendo mais voltado a primeira leitura.

PERFIL ESTRAT.	PERFIL LITOL.	DESCRIÇÃO LITOLÓGICA — POTENCIAL ESPONTÂNEO — RESISTÊNCIA	RAIOS GAMA

Solo e rocha mt. alterada, sem recuperação.

12,00 — Ar. verm., creme, bordô e rosa, mt. finos a finos. Matriz stca. Acamadamente irregular evidenciado pelas diferentes colorações. Abund. cmt. cbtico. em mt. leitos e camadas.

St. e fh. cz. e cz. esc., c. areia fina e mt. fina, até passar a ar. em alguns leitos e camadas. No terço sup. aparecem algumas tonalidades bordô. Na porção md. aparecem veios cbtico. silicosos irregulares de cores averm., cortando a rocha. Os leitos mais arso. contém cmt. cbtico.

St. cz. esc. a pr. c. laminação paralela esparsa, pouco evidente. leitos de calc. interc.

Calc. cz. cl., c. laminação irregular por lâm. de st. Aparecem pseudo brechas no topo.

St. e fh. cz. esc. a pr., c. laminação paralela esparsa. Maciços no conj. Aparece um leito cbtico. interc.

St. cz. cl., c. areia mt. fina a fina. Laminação paralela e lent. pouco evidenciada por dif. de tonalidade. Na base gradua a ar. mt. fino, c. abund. cmt. cbtico. Próx. à base aparece peq. nível de cgl. de grânulos, separado por superfície erosional.

Ar. esbr. md., c. lâm. ramificadas e irregulares de st. cz. esc. Alguma biot. Na metade sup. abund. cmt. cbtico. Tendência de desenvolvimento de estrutura "flaser" na porção sup.

St. e fh. cz. esc. a pr., maciços. Alguns espelhos de falha. O st. mostra-se bastante argso. próx. à base. Aparecem lâm. de cv. aos 199,64 - 200,65 m, e leitos de cv. de 0,06 m aos 201,86 m.

Camada de cv. A_{14}, detalhada abaixo.

St. cz. esc. a pr., maciços. Leito de cv. fsc. aos 211,43 m, c. 0,15 m de espessura, c. espelho de falha na base.

Camada de cv. B_{14}, detalhada abaixo.

St. cz. esc. e pr., maciço.

Camada de cv. C_{14}, detalhada abaixo.

Diamictito de grânulos de sílica br. em matriz stca. cz. esc.

St. cz. esc. a pr., argso., algo cbso., c. leitos de diamictitos, idem ao anterior.

Camada de cv. D_{14}, detalhada abaixo.

St. cz. esc. a pr., pouco cbso. No topo, c. interc. de diamictitos. Na porção md., c. argilitos de cor creme. Alguns espelhos de falha.

Camada de cv. E_{14}, detalhada abaixo.

St. cz. esc. a pr. c. interc. de diamictito, que aumentam para a base. Aparecem leitos de cv. marrom fsc. de 238,58 - 238,61 m e de 238,74 - 238,81 m.

Camada de cv. F_{14}, detalhada abaixo.

St. cz. esvd., maciço.

Ar. qtzso., creme, mt. fino a fino, silicf. Abund. cmt. cbtico. Pontuações pr. Densidade mt. alta. Superfície erosional no topo e na base.

St. cz. esc. e esvd., maciço. Aparecem leitos de cv. fsc. de 244,12 - 244,24 m, de 244,29 - 244,33 m e de 244,60 - 244,67 m.

St. cz. cl. c. lâm. de ar. mt. fino passando a esvd. na base, c. impressões de plantas fósseis. Laminação subparalela esparsa.

Ar. qtzso. idêntico ao do intervalo 241,72 - 242,12 m. Superfície erosional no topo.

St. cz. esvd., maciço, c. veios cbticos. irregulares no topo.

Ar. esbr. fino a mt. gross., c. alguns grânulos qtzso. Abund. cmt. cbtico. e qtz-felds.

St. cz. cl. Laminação paralela a subparalela e lent. evidenciada por dif. de tonalidade.

St. cz. esvd., maciço.

Ar. já descrito no intervalo de 241,72 - 242,12 m.

St. c. areia mt. fina, esvd., c. grânulos qtzso.

St. cz. esc. c. laminação conv. no topo; também laminação paralela e ondulada, no restante do intervalo, evidenciada por variação de tonalidade.

St. cz. esvd. no topo, algo cbso. que, para a base, torna-se cz. esvd. c. pouca areia mt. fina. Mostra alguns espelhos de falha. Interc. no st. há duas lâm., e um leito de cv. (266,00 m) c. 0,18 m o qual mostra um grande nód. de pirita e micro-fraturas preenchidas por carbonato.

St. cz. cl., passando gradativamente para um ar. mt. gross., qtz-felds., c. cmt. cbtico.

St. cz. esvd. c. laminação subparalela, esparsa no topo e mais abund. na porção md., aparecendo também ondulada. Na base é maciço. Aos 272,35 m nota-se uma galha de cv.

St. cz. esc. c. poucas galhas e lâm. de cv. Aos 276,05 m aparece um nível cgltico. c. 0,05 m. Para a base, o st. passa a cz. cl. e arso.

Ar. cz. cl., fino, qtzso.

Gnaisse de cor rósea c. pontuações esvd. e c. abund. em felds., alterado.

DETALHE DA CAMADA DE CARVÃO A_{14}

CAMADA DE CARVÃO A 14 — 209,45 – 210,18

- 0,00 — Cv. pr., fsc., c. poucas lâm. brt.
- 0,30 — St. pr. cbso., c. grãos de sílica e areia gross. imersos.
- 0,37 — Cv. pr. c. mt. lâm. brt. e nód. de pirita.
- 0,47 — St. pr. mt. cbso. c. grânulos br. de areia gross. e sílica.
- 0,54 — Cv. pr. fsc., c. algumas lâm. brt.
- 0,60 — St. cz. c. lâm. de cv.
- 0,63 — Cv. pr. fsc.
- 0,67 — Finas lâm. de argila creme, interc. c. outras de cv.
- 0,69 — Cv. pr., brt. fsc.
- 0,73

DETALHE DA CAMADA DE CARVÃO B_{14}

CAMADA DE CARVÃO B 14 — 214,40 – 214,68

- 0,00 — Cv. pr. fsc., c. várias lâm. brt.
- 0,12 — Interlaminação de carbonato e cv.
- 0,16 — Cv. fsc. e brt. c. carbonatos.
- 0,21 — Carbonato e cv. interlaminado.
- 0,25 — Cv. pr. fsc.
- 0,28

DETALHE DA CAMADA DE CARVÃO C_{14}

CAMADA DE CARVÃO C 14 — 215,12 – 216,07

- 0,00 — Cv. pr. e marrom fsc., c. raras lâm. brt., nód. de pirita e carbonato.
- 0,21 — St. mt. cbso. c. espelho de falha.
- 0,27 — Cv. pr. fsc. c. pirita e carbonatos.
- 0,31 — St. mt. cbso.
- 0,34 — Cv. pr. fsc., c. algumas lâm. brt., nód. de pirita, e carbonatos dispersos.
- 0,95

DETALHE DA CAMADA DE CARVÃO D_{14}

CAMADA DE CARVÃO D 14 — 229,32 – 231,49

- 0,00 — Cv. pr. e marrom fsc.
- 0,06 — St. mt. cbso.
- 0,09 — Cv. pr. fsc., c. raras lâm. brt.
- 0,22 — St. mt. cbso., c. grãos de areia gross. silicosos.
- 0,40 — Cv. pr. fsc.
- 0,49 — Fh. mt. cbso.
- 0,56 — Cv. pr. fsc., c. lâm. brt.
- 0,61 — St. c. peq. bolas de argila creme.
- 0,63 — Cv. pr. fsc., c. lâm. brt. no topo, passando a marrom na base.
- 1,07 — Inúmeras lentículas de argila creme em matriz stca. cz. esc.
- 1,15 — Argila creme c. areia mt. fina em forma de galhas e bolas ou maciça, c. st. cbso. e cv., formando um peq. cgl. intraformacional.
- 1,29 — Cv. pr. fsc. c. mt. lâm. e leitos brt. Nód. de pirita.
- 1,89 — Diamictito de grânulos br. silicosos, em matriz stca. cz. esc. e pr., c. lâm. de cv.
- 2,10 — Cv. marrom fsc.
- 2,17

DETALHE DA CAMADA DE CARVÃO E_{14}

CAMADA DE CARVÃO E 14 — 237,35 – 238,36

- 0,00 — Cv. pr. fsc., c. poucas lâm. brt.
- 0,25 — St. cz. esc., c. pouco material argso.
- 0,55 — Cv. pr. fsc., c. nód. de pirita junto à base. Algumas lâm. brt.
- 1,01

DETALHE DA CAMADA DE CARVÃO F_{14}

CAMADA DE CARVÃO F 14 — 239,40 – 240,03

- 0,00 — Cv. pr. e marrom fsc., c. algumas lâm. brt. e nód. de pirita.
- 0,23 — St. cz.
- 0,37 — Cv. pr. fsc., c. algumas lâm. brt. e interc. de argila creme próx. à base.
- 0,63

INTERPRETAÇÃO DAS CAMADAS DE CARVÃO

Camada S_1 de 201,86 m até 201,92 m.
Camada S_2 de 209,45 m até 210,18 m.
Camada S_3 de 211,43 m até 211,58 m.
Camada I de 214,40 m até 216,07 m.
Camada I_3 de 229,32 m até 231,49 m.
Camada I_4 de 237,35 m até 240,03 m.
Camada I_5 de 244,12 m até 244,67 m.