MAPA DOS TEORES DE SULFATOS DO AQÜÍFERO CABEÇAS

CPRM Serviço Geológico do Brasil

Secretaria de Geologia, Mineração e Transformação Mineral

Ministério de Minas e Energia

BRASIL UM PAÍS DE TODOS GOVERNO FEDERAL

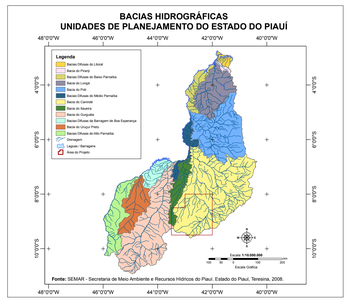

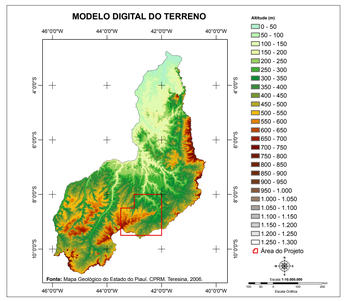

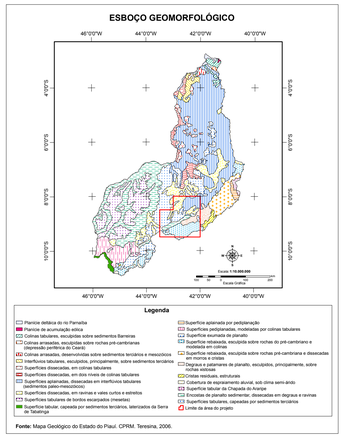

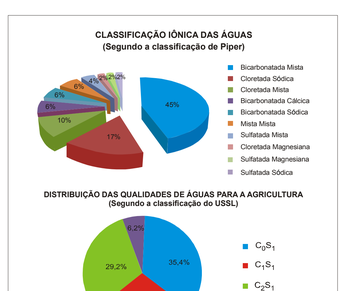

MINISTÉRIO DE MINAS E ENERGIA

Edison Lobão
Ministro de Estado

SECRETARIA DE GEOLOGIA, MINERAÇÃO E TRANSFORMAÇÃO MINERAL
Cláudio Scliar
Secretário

COORDENAÇÃO GERAL DE GEOLOGIA E RECURSOS MINERAIS
Roberto Ventura Santos

CPRM - SERVIÇO GEOLÓGICO DO BRASIL

DIRETOR-PRESIDENTE
Agamenon Sérgio Lucas Dantas

DIRETOR DE HIDROLOGIA E GESTÃO TERRITORIAL
José Ribeiro Mendes

DIRETOR DE GEOLOGIA E RECURSOS MINERAIS
Manoel Barreto da Rocha Neto

DIRETOR DE RELAÇÕES INSTITUCIONAIS E DESENVOLVIMENTO
Fernando Pereira de Carvalho

DIRETOR DE ADMINISTRAÇÃO E FINANCAS
Eduardo Santa Helena

CHEFE DO DEPARTAMENTO DE HIDROLOGIA
Frederico Cláudio Peixinho

CHEFE DO DEPARTAMENTO DE GEOLOGIA
Gilberto José Machado

CHEFE DO DEPARTAMENTO DE RECURSOS MINERAIS
Reinaldo Santana Correia de Brito

CHEFE DA RESIDÊNCIA DE TERESINA
Antônio Reinaldo Soares Filho

CHEFE DA DIVISÃO DE HIDROGEOLOGIA E EXPLORAÇÃO
José Emilio Oliveira

CHEFE DA DIVISÃO DE GEOLOGIA BÁSICA
Inácio de Medeiros Delgado

COORDENADOR EXECUTIVO DO DEHID
Fernando Antônio Carneiro Feitosa

COORDENADOR EXECUTIVO DA RETE
Frederico José Campelo de Souza

ASSISTENTE DE PRODUÇÃO DHT/RETE
Francisco Lages Correia Filho

N W E S

2.5 1.25 0 2.5 5 7.5 10 km

Escala: 1:250.000

CRÉDITOS TÉCNICOS

CHEFE DO PROJETO
Francisco Lages Correia Filho

BASE GEOLÓGICA
Francisco Lages Correia Filho

HIDROQUÍMICA
Adson Brito Monteiro
Francisco Lages Correia Filho

GEOPROCESSAMENTO E CARTOGRAFIA DIGITAL - RETE
Francisco Lages Correia Filho
Adson Brito Monteiro
Reginaldo Pereira da Silva Rocha
Wilde de Sousa Silva
Maria Tereza Barradas

CONSULTORIA EM HIDROQUÍMICA
Edilton Carneiro Feitosa

REVISÃO E EDITORAÇÃO FINAL
Francisco Edson Mendonça Gomes
Francisco Lages Correia Filho

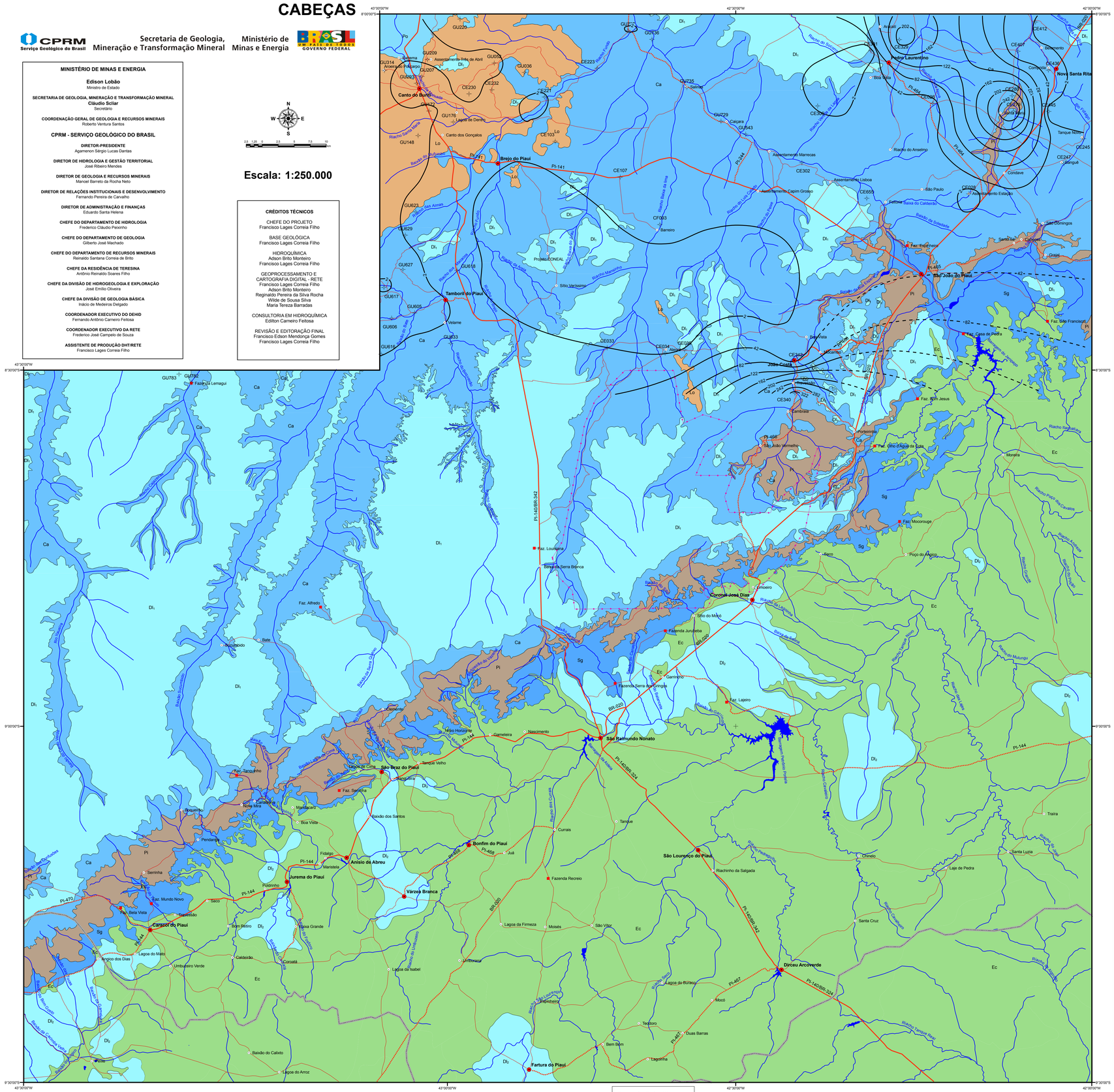
43°30'00"W
8°00'00"S
42°30'00"W
42°00'00"W
9°00'00"S
8°30'00"S
Canto do Buriti
Brejo do Piauí
Tamboril do Piauí
Pedro Laurentino
Nova Santa Rita
Coronel José Dias
São Raimundo Nonato
São Braz do Piauí
Anísio de Abreu
Bonfim do Piauí
São João do Piauí
São Lourenço do Piauí
Dirceu Arcoverde
Fartura do Piauí
Jurema do Piauí
Caraúbas do Piauí
Várzea Branca
Fazenda Recreio
Fazenda Serra Azul
Fazenda Jurubeba
Fazenda Serra Branca
Faz. Lousana
Faz. Alfredo
Faz. Tarquinho
Faz. Serrinha
Faz. Mundo Novo
Faz. Bela Vista
Faz. Boa Esperança
Faz. Boa Vista
Faz. Cipó d'Água de Cima
Faz. Moccorouge
Faz. Lajeiro
Faz. Boa Esperança
Faz. Cipó de Pedra
Faz. Bom Jesus
Faz. São Francisco
Faz. Lemagui
Faz. Sítio Verissimo
Faz. Sítio Velame
Faz. Sítio Mocó
Faz. Sítio Jurubeba
Faz. Sítio Lajeiro
Faz. Sítio Lajeiro
Faz. Sítio Cipó
Faz. Sítio Cipó
Faz. Sítio Boa Esperança
Faz. Sítio Boa Esperança
Faz. Sítio Boa Esperança