MAPA GEODIVERSIDADE DO ESTADO DO RIO GRANDE DO SUL

CPRM Serviço Geológico do Brasil

Secretaria de Geologia, Mineração e Transformação Mineral

Ministério de Minas e Energia

BRASIL UM PAÍS DE TODOS GOVERNO FEDERAL

"Geodiversidade é o estudo da natureza abiótica (meio físico) constituída por uma variedade de ambientes, composições, características, propriedades, limites, formas, sistemas e processos que dão origem às paisagens, rochas, minerais, águas, fósseis, solos, ar e outros depósitos superficiais que propiciam o desenvolvimento da vida na Terra, tendo como valores intrínsecos a cultura, o estético, o econômico, o científico, o educativo e o turístico (CPRM, 2006)."

MINISTÉRIO DE MINAS E ENERGIA
SECRETARIA DE GEOLOGIA, MINERAÇÃO E TRANSFORMAÇÃO MINERAL

MINISTRO DE ESTADO
Edison Lobão

SECRETÁRIO EXECUTIVO
Márcio Pereira Zimmermann

SECRETÁRIO DE GEOLOGIA, MINERAÇÃO E TRANSFORMAÇÃO MINERAL
Cláudio Scliar

COMPANHIA DE PESQUISA DE RECURSOS MINERAIS / SERVIÇO GEOLÓGICO DO BRASIL (CPRM/SGB)

CONSELHO DE ADMINISTRAÇÃO
Presidente
Gleisi Carricondo Mendes
Vice-Presidente
Agamenon Sergio Lucas Dantas
Conselheiros
Benjamim Bley de Brito Neves
Cláudio Scliar
Luiz Gonzaga Baião
Jarbas Raimundo de Aldano Matos

DIRETORIA EXECUTIVA
Diretor-Presidente
Agamenon Sergio Lucas Dantas
Diretor de Hidrologia e Gestão Territorial
José Ribeiro Mendes
Diretor de Geologia e Recursos Minerais
Manoel Barretto da Rocha Neto
Diretor de Relações Institucionais e Desenvolvimento
Fernando Pereira de Carvalho
Diretor de Administração e Finanças
Eduardo Santa Helena de Silva

DEPARTAMENTO DE GESTÃO TERRITORIAL
COORDENAÇÃO NACIONAL
Cássio Roberto da Silva

COORDENAÇÃO DE GEOPROCESSAMENTO E DA BASE DE DADOS DE GEODIVERSIDADE
Maria Angélica Barreto Ramos
Maria Adelaide Mansini Maia

SUPERINTENDÊNCIA REGIONAL DE PORTO ALEGRE
José Alcides Fonseca Ferreira

GERÊNCIA DE HIDROLOGIA E GESTÃO TERRITORIAL
Andréa de Oliveira Germano

Execução Técnica
Ana Cláudia Vieira
Diogo Rodrigues Andrade da Silva
Luciano Fernando Zerfass Zerfass
Marcio Roedel
Marcelo Eduardo Dantas
Vitório Orlandi Filho

Colaboradores
Antonio Theodorovicz
Daniel Motin Soares
Edyard Shinzato
Elias Bernardi da Silva do Espírito Santo
Gabriela Castro Simão
Leandro Bernardi Lopes
Patrícia Duringer Jacques
Pedro Augusto dos Santos Pfatzgraff
Ricardo de Cunha Lopes
Valter José Marques
Wilson Wildner
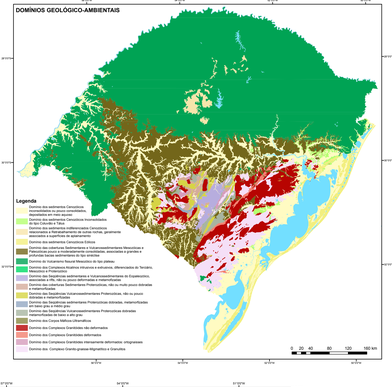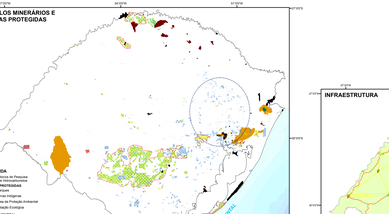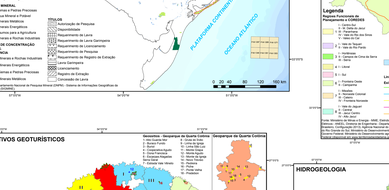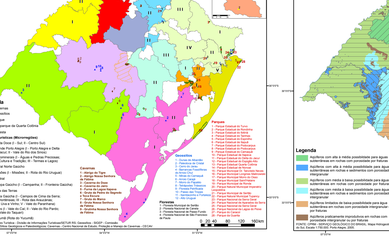
"Desenvolvida a partir do relevo, de rochas e de outros materiais e processos geológicos que dão origem a paisagens, rochas, minerais, águas, fósseis, solos, ar e outros depósitos superficiais que propiciam o desenvolvimento da vida na Terra, tendo como valores intrínsecos a cultura, o estético, o econômico, o científico, o educativo e o turístico (CPRM, 2006)."