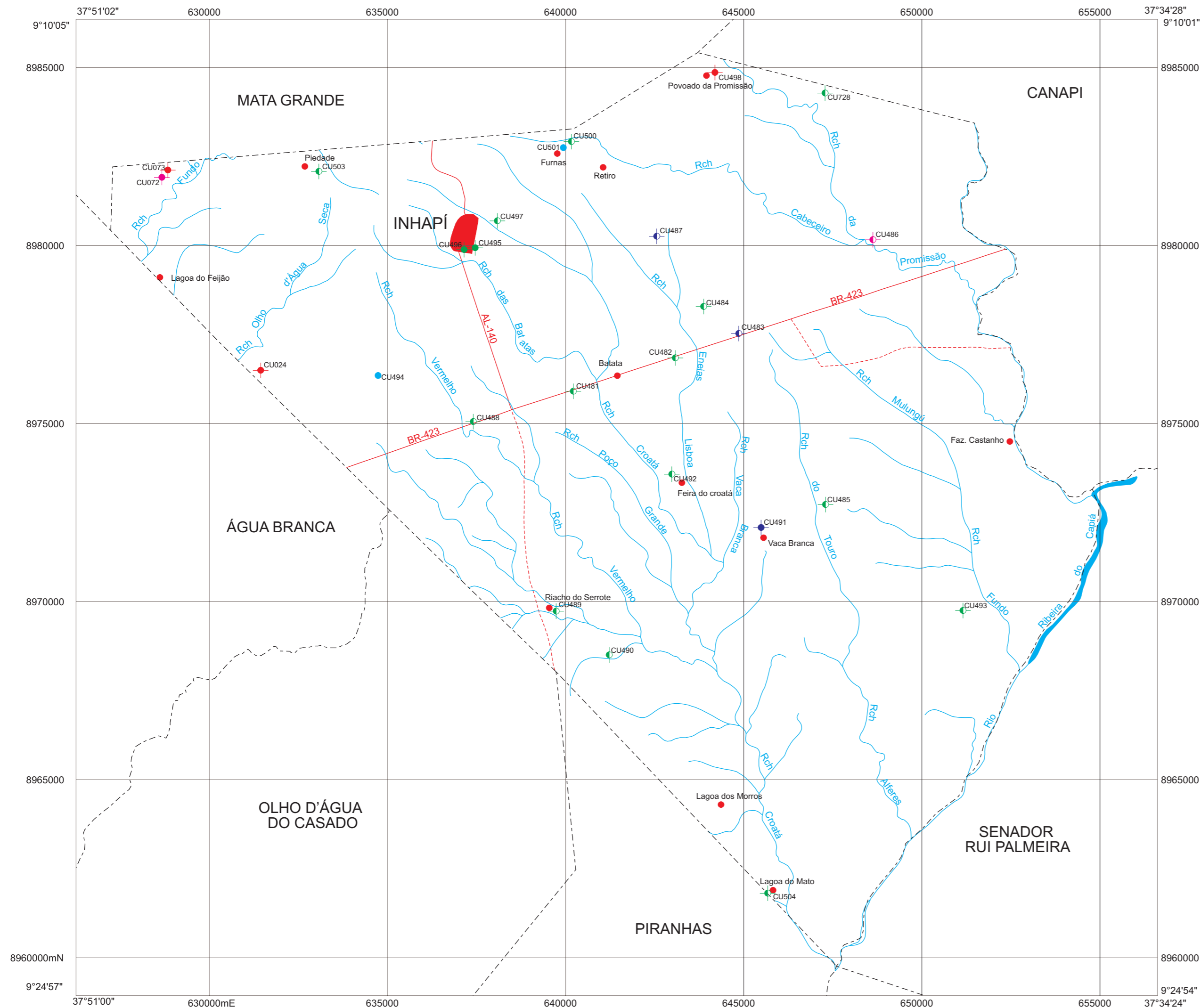


**MINISTÉRIO DE MINAS E ENERGIA  
SECRETARIA GEOLOGIA, MINERAÇÃO E  
TRANSFORMAÇÃO MINERAL  
CPRM - SERVIÇO GEOLÓGICO DO BRASIL**

PROJETO CADASTRO DE FONTES DE ABASTECIMENTO  
POR ÁGUA SUBTERRÂNEA NO ESTADO DE ALAGOAS

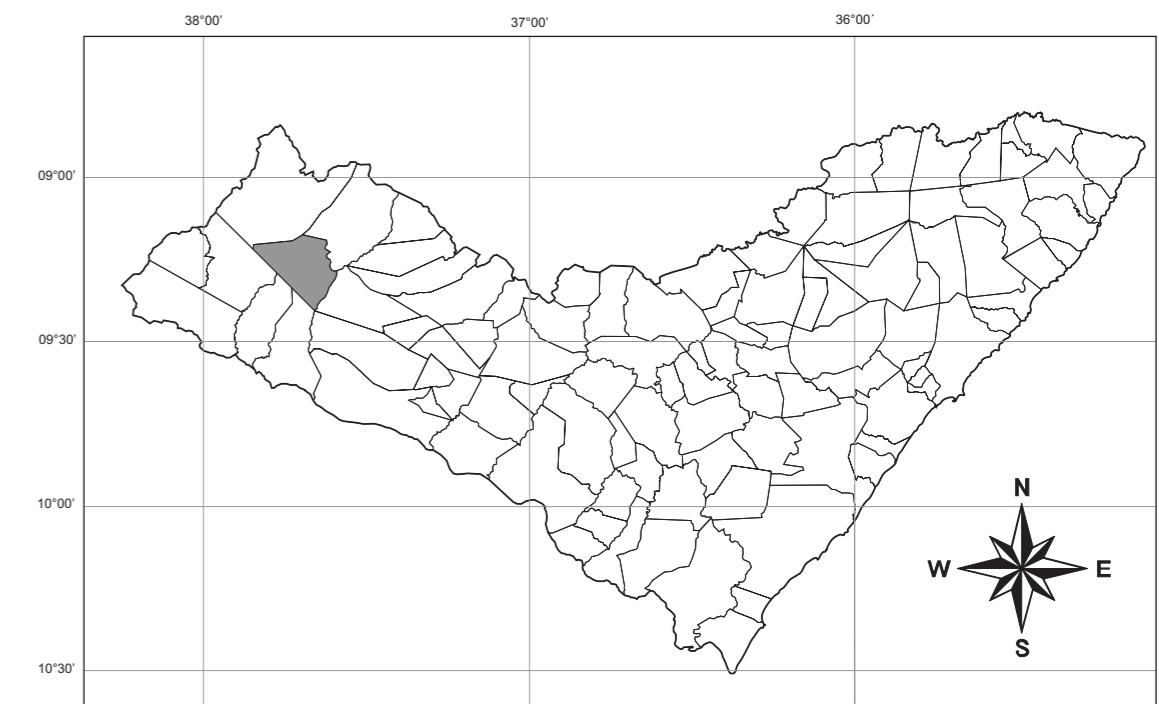
INHAPI



**CONVENÇÕES**

- |   |   |
|---|---|
| <b>POÇO TUBULAR PÚBLICO</b>   | <b>POÇO TUBULAR PRIVADO</b>   |
| EM OPERAÇÃO (blue diamond)  | EM OPERAÇÃO (blue diamond)  |
| PARALISADO (green diamond)  | PARALISADO (green diamond)  |
| NÃO INSTALADO (pink diamond)  | NÃO INSTALADO (pink diamond)  |
| ABANDONADO (red diamond)  |   |
|   | POÇO ESCAVADO (blue circle)   |
| <p>  N° de ordem correspondente ao identificador do ponto no banco de dados<br/>                 Exemplo: DS 420             </p> |   |
| <p>  Sede do município<br/>  Sede distrital, vila, fazenda, sítio             </p>  | <p>  Curso d'água permanente<br/>  Curso d'água intermitente<br/>  Açude, barragem, lago e lagoa             </p> |
| <p>  Limite intermunicipal<br/>  Pavimentada<br/>  Não pavimentada             </p>   |   |

**LOCALIZAÇÃO DO MUNICÍPIO DE INHAPI**

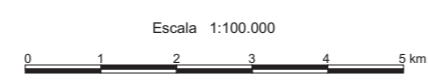


Mapa básico gerado a partir da Base Cartográfica Digital do Estado de Alagoas, cedida pela Secretaria de Recursos Hídricos do Estado de Alagoas, composta pelas cartas topográficas na escala 1:100.000, com Projeção Cartográfica Universal de Mercator UTM, originárias da SUDENE e atualizadas através de imagens do Satélite Landsat 7, ETM+ e do Mapa Rodoviário do Estado de Alagoas, DNIT-MT-2002.

O Projeto Cadastro de Fontes de Abastecimento por Água Subterrânea no Estado de Alagoas foi executado pela CPRM Serviço Geológico do Brasil, através da Superintendência Regional de Recife, em 2002. Os trabalhos foram desenvolvidos sob a coordenação da Divisão de Hidrogeologia e Exploração DIHEXP do departamento de Hidrologia DEHID, Rio de Janeiro.



Secretaria de Geologia, Mineração e Transformação Mineral    Secretaria de Planejamento e Desenvolvimento Energético    Ministério de Minas e Energia



**MAPA DE PONTOS D'ÁGUA  
2005**