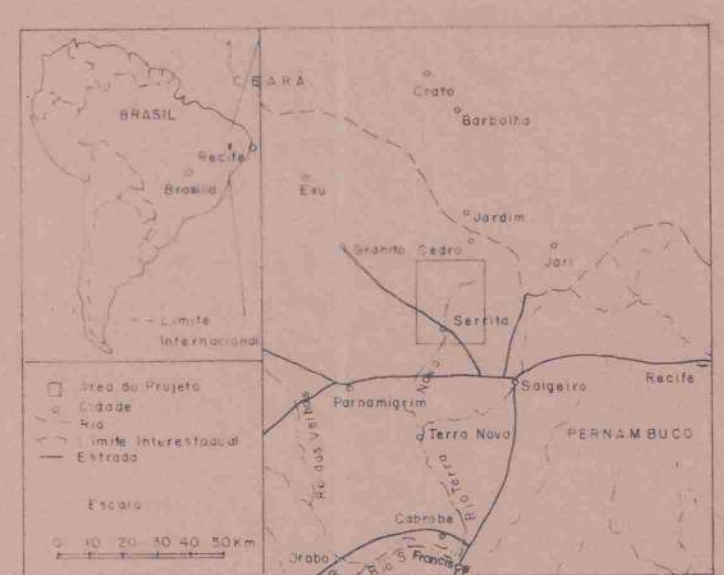



PROJETO SERRITA-CEDRO
 MAPA DE LOCALIZAÇÃO DAS AMOSTRAS
 DE SEDIMENTOS DE CORRENTE



DEPARTAMENTO NACIONAL DA PRODUÇÃO MINERAL
 4º DISTRITO
 SETEMBRO / 95




LEGENDAS

- GEOMORFOLÓGICA**
- Sede municipal
 - Povoados, fazendas, sítio
 - Estrada asfaltada
 - Estrada não asfaltada
 - Caminho ou trilho
 - Linha de transmissão de energia elétrica (AT alta tensão)
 - Linha telegráfica
 - Curso d'água intermitente
 - Apude
 - Lagoa
 - Curva de nível
 - x 523 Ponto cotado
 - Limite da área do Projeto Serra - CPRM

- GEOLÓGICA**
- 0100 Estação e número da amostra

OCCORRÊNCIAS OU DEPÓSITOS MINERAIS

- Au Garimpo de ouro
- Fe Ocorrência de ferro



Origem do quilométrico UTM: Equador e Meridiano 50° W.Gr, coordenadas constantes 10000 Km e 500 Km, respectivamente.