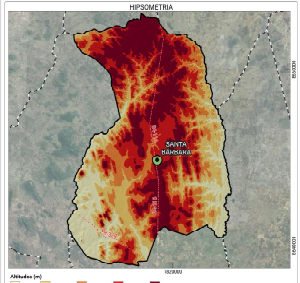

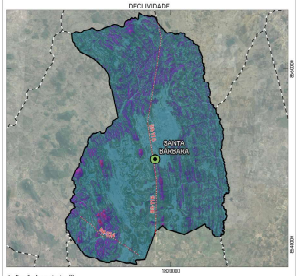

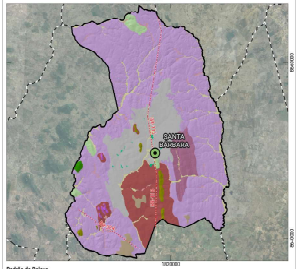

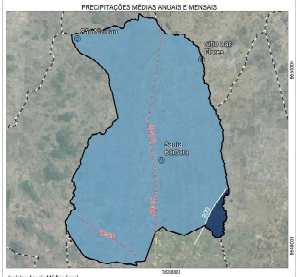

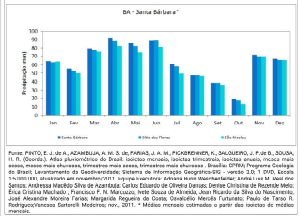

Fonte: PINTO, E. J. de A.; AZAMBUJA, A. M. S. de; FARIAS, J. M.; PICKENHEIN, K.; SALGUEIRO, J. F. de B.; SOUSA, H. R. (Coords.). Atlas pluviométrico do Brasil: isoietas mensais, isoietas trimestrais, isoietas anuais, médias mais altas, médias mais baixas, trimestres mais secos, trimestres mais chuvosos. Brasília: CPRM/Programa Geologia do Brasil, Levantamento da Geodiversidade; Sistema de Informação Geográfica-SIG – versão 2.0. 1 DVD. Escala 1:4.000.000. atualização em novembro/2011. Disponível em: <http://www.cprm.gov.br/publicacao/Atlas-Pluviometrico-do-Brasil-1977-2006>. Acesso em: 14 set. 2020.

Series: Andressa Macêdo Silva de Azevedo; Carlos Eduardo de Oliveira Dantas; Denise Christina de Rezende Melo; Erica Cristina Machado; Francisco F. N. Marcuzzo; Inês Souza de Almeida; Joan Ricardo da Silva do Nascimento; José Alexandre Moreira Farias; Margarida Regueira da Costa; Osvaldino Marcelo Furtunato; Paulo de Tarso R. Rodrigues/Vanessa Santarelli Medeiros. nov., 2011. * Médias mensais estimadas a partir das isoietas da média mensal.

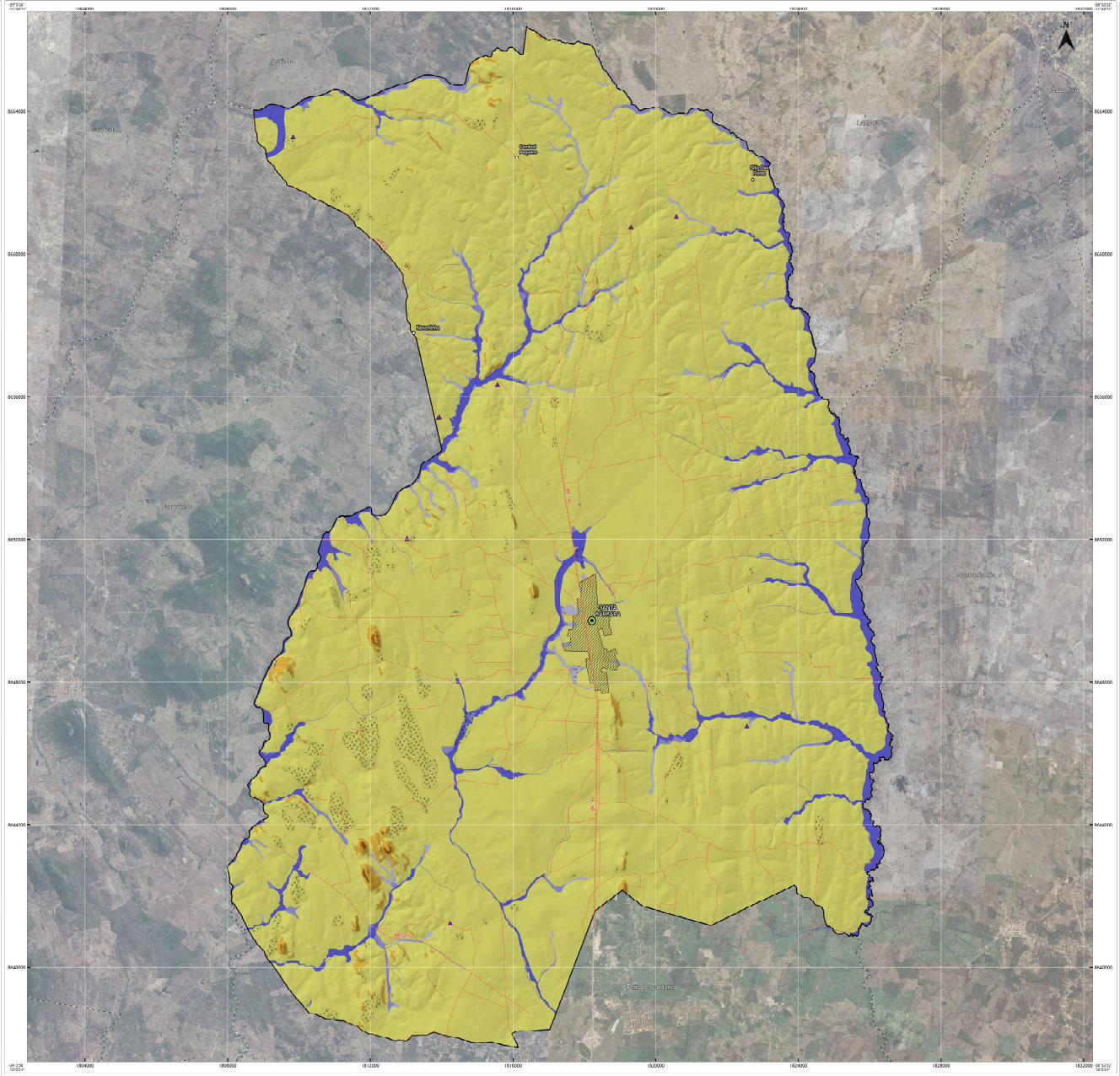
SANTA BÁRBARA
Serrinha
Biritinga
Retirolândia
Conceição do Coité
Nova Fátima
Teofilândia
Barrocas
Tucano
Cansanção
Quijingue
Lamarão
Banzaê
Ichu
Serrolândia
Rio Inhambupe
Rio Itapicuru
Rio Paraguaçu
Rio Jacuípe
Rio Pojuca
Rio Subaé