MAPA SIMPLIFICADO DO POTENCIAL MINERAL DE PEGMATITOS - POLO PARELHAS
ESCALA: 1 :100.000 - SGB-CPRM, 2025

ENCARTE TECTÔNICO

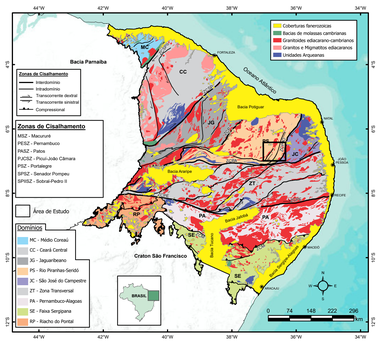

Fonte: Medeiros et al. (2021).

AEROGAMASPECTROMETRIA
IMAGEM DE COMPOSIÇÃO TERNÁRIA RGB (K-eTh-eU)

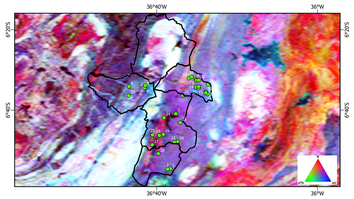

AEROMAGNETOMETRIA
ANOMALIA MAGNETOMÉTRICA REDUZIDA AO POLO

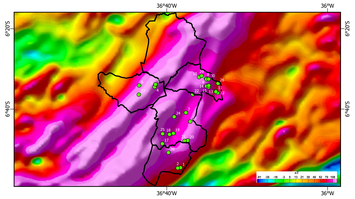

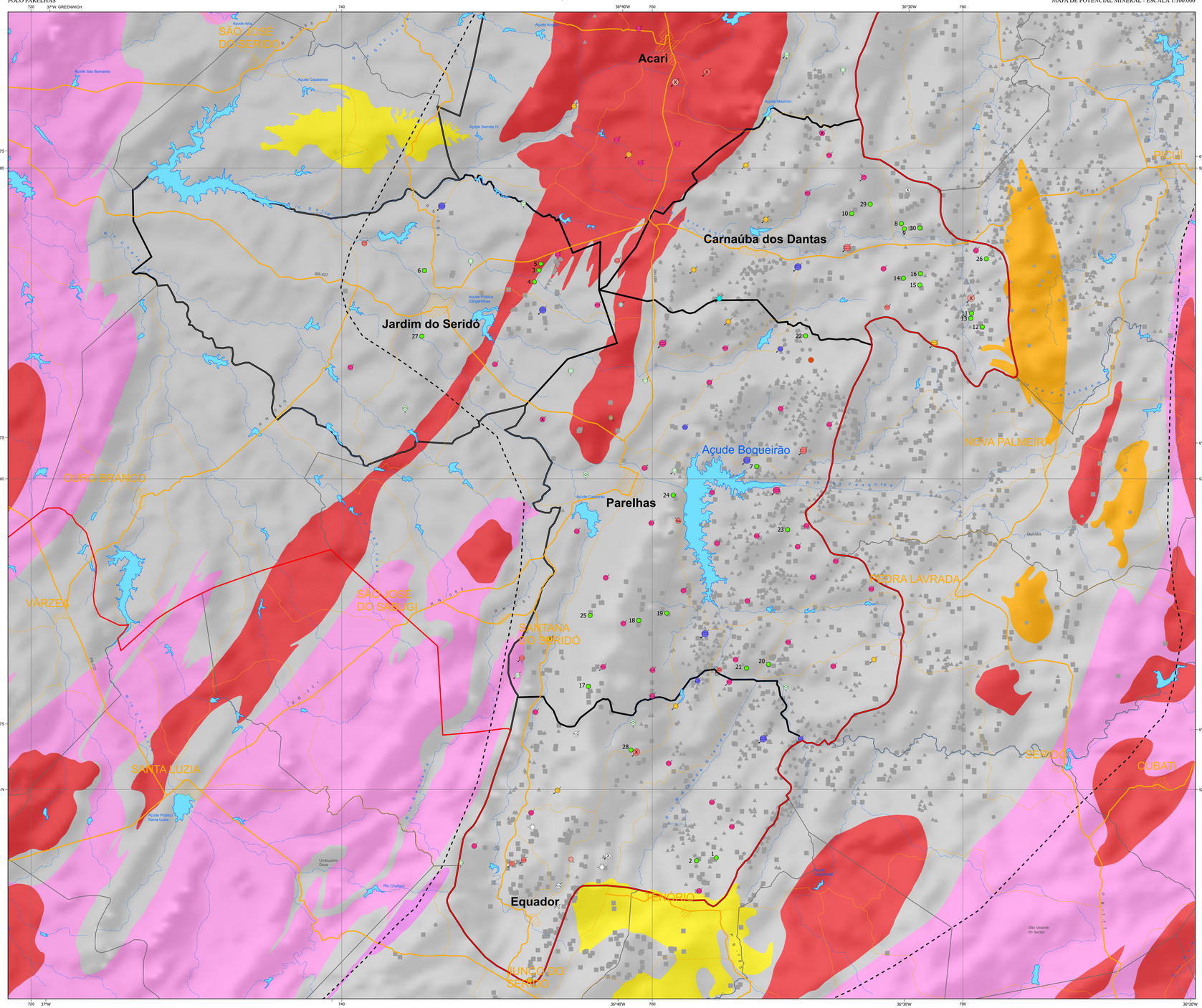
POLO PARELHAS
SÃO JOSÉ DO SERIDÓ
Acari
Carnaúba dos Dantas
Jardim do Seridó
Açude Boqueirão
Parelhas
OURO BRANCO
NOVA PALMEIRA
PEDRA LAVRADA
VARZEA
SÃO JOSÉ DO SABUGI
SANTANA DO SERIDÓ
SANTA LUZIA
SERIDÓ
CUBATI
JUNCÊDO DO SERIDÓ
Equador
Açude Boqueirão
Açude Mauricio
Açude Cacimbas
Açude Público Santa Luzia
Açude Público Zangarelhas
Rio Chafariz
Umbuzeiro Doce
São Vicente do Seridó
Quixaba
BR-427
BR-230
BR-104
BR-226
BR-110
BR-412
BR-304
BR-101
BR-116
BR-232
BR-116
BR-324
BR-116
BR-116
BR-116